

4. 減輕交通影響措施

活動期間道路管制車輛通行，將於管制路段前方設置「交通管制車輛改道指引牌面」以引導車輛避開管制路段，避免造成道路擁塞。

A. 車輛導引路線規劃

- 凱達格蘭大道(重慶南路-中山南路)，車輛改道襄陽路、貴陽街通行。

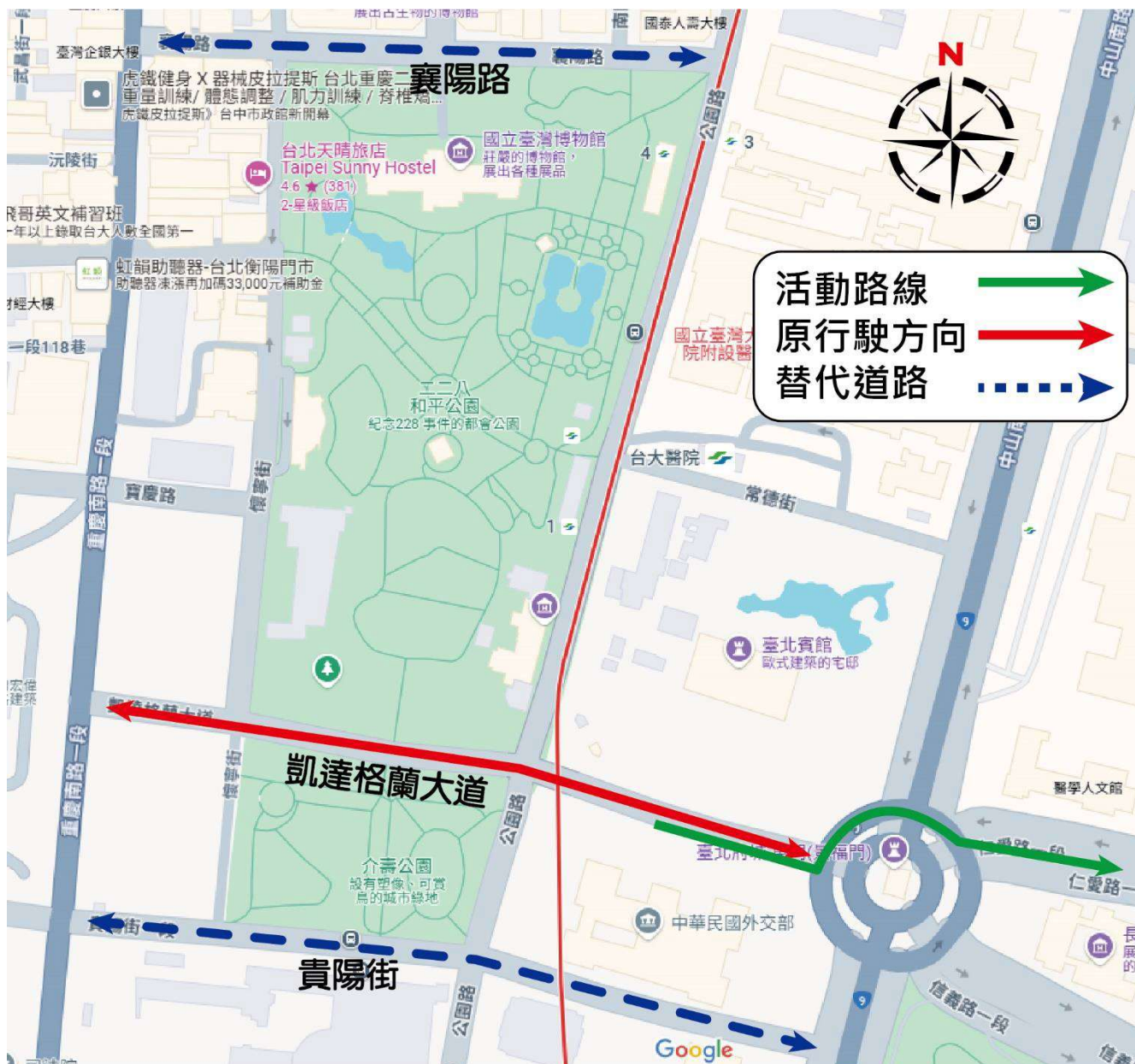


圖 7-1、凱達格蘭大道改道

- 仁愛路 1-2 段(中山南路-金山南路)，車輛改道愛國東路及忠孝東路通行。

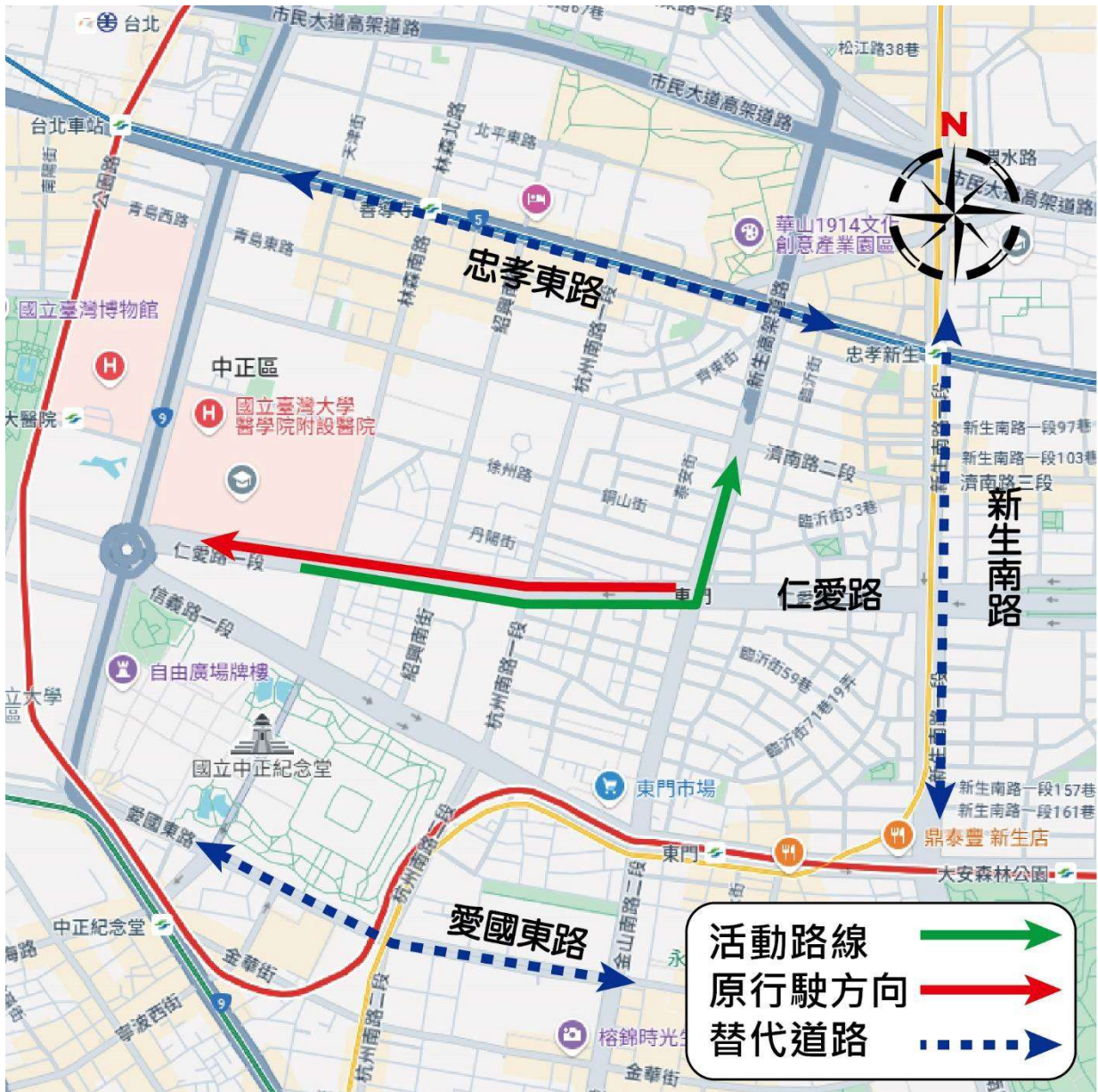


圖 7-2、仁愛路改道

- 金山南路 1 段(忠孝東路-仁愛路)，往南車輛改道新生南路通行。

公車站(泰安金山路口)暫不停靠

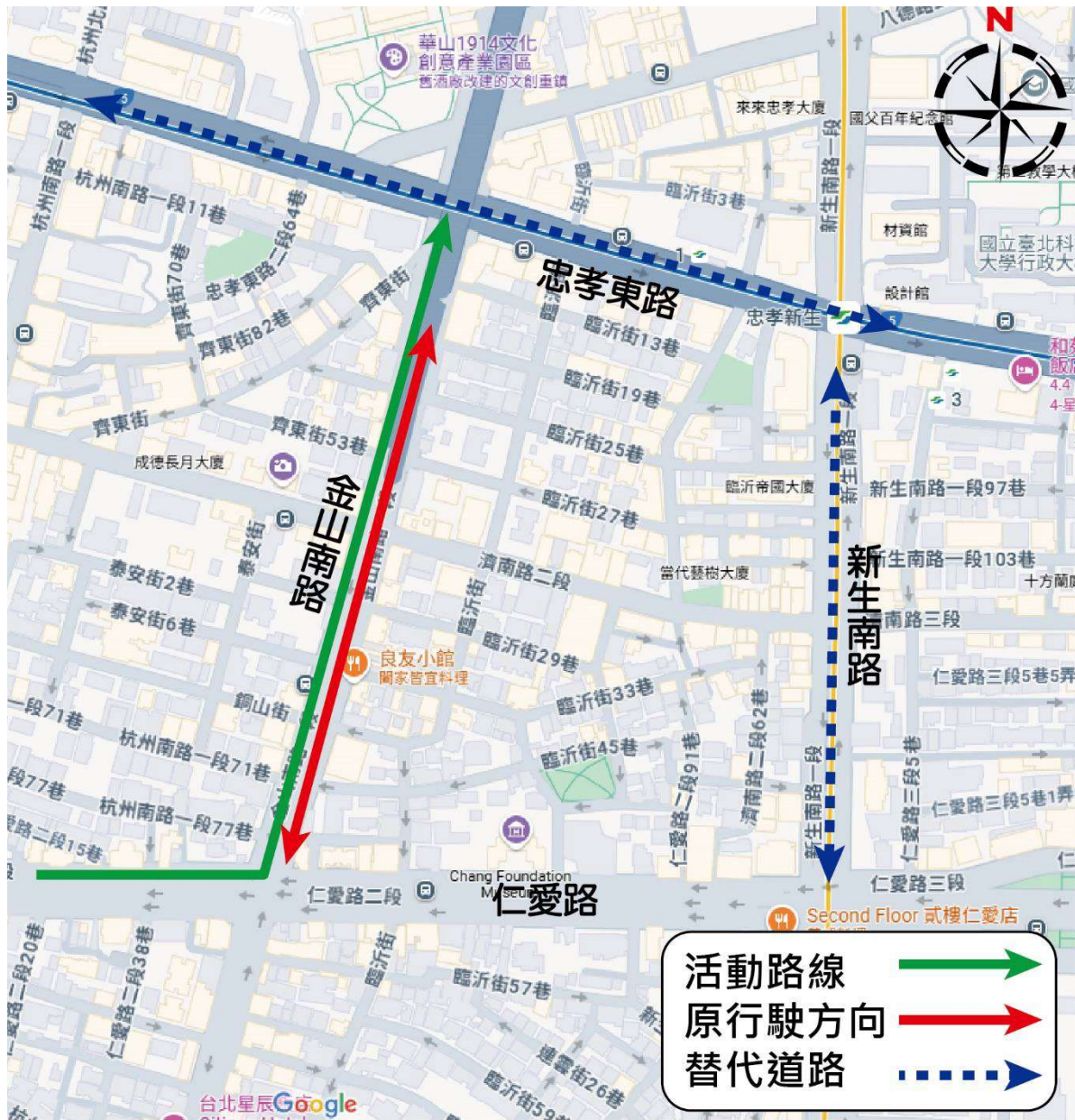


圖 7-3、金山南路改道

➤ 新生高架橋路段(士林新生高架起點-濟南路出口)，車輛改道中山北路
通行。

➤ 中山南路(青島西路至仁愛路)車輛改道公園路及重慶南路。

公車站-臺大醫院站改至臺北車站(公園)上下車



圖 7-4、中山南路改道

➤ 杭州南路(信義路仁愛路)往北車輛改道金山南路或新生南路。

公車站-仁愛杭州路口站暫不停靠



圖 7-5、杭州南路改道

B. 行人動線規劃

活動期間並無使用人行道並不影響行人通行，於中山南路、仁愛路及金山南路活動進行中橫交道路遇行人穿越時，由現場員警、義交及本活動工作人員引導穿越通行。