





指南風景區 與 貓空樟樹樟湖環狀步道

~ 貓纜一票暢遊



月娘愛杯椅



指南遊憩園



線光平台

心想事成

甜 甜 蜜 蜜

長 長 久 久



樟湖步道入口意象



臺北市政府工務局大地工程處

Geotechnical Engineering Office,
Public Works Department of Taipei City Government



三方五地 人生指南



指南風景區 (Zhinan)

座落於臺北市文山區，涵蓋範圍約33公頃，配合當地指南宮文化信仰中心，提出以「三方五地，人生指南」為規劃主軸，「三方」為儒、釋、道三教合一的宗教文化特色，「五地」則於區內打造分別以父母宮、子女宮、兄弟宮、夫妻宮、福德宮為意象的五大主題特色景點，深幽靜謐兼具宗教氣息。設有綠光平台及綠歇涼亭2處絕佳眺望景點，貓空山區、臺北101大樓盡入眼簾，設施皆設有太陽能發電板供夜間照明，具備現代綠歇概念科技，創造一處傳統、現代相互衝擊的休閒場域。

為了讓到訪民眾更多元化，代表子女宮的「指南遊憩園」-適合親子同遊的林間步道相互串連各景點、代表夫妻宮的「情人聖地」-由姻緣線木棧道通達戀人平台，設置同心鎖、月娘交杯椅等浪漫意象，眺景休憩，心心相印，很適合夫妻及情人到此一遊，共同祈福祈願、代表福德宮的「延年益壽步道」等場域，配合便利的貓空纜車，讓民眾不再僅僅於追求信仰而來訪，更歇成為一平時休閒遊憩的好選擇。

A




B



C



A 凌霄寶殿 (儒) **B** 大雄寶殿 (釋) **C** 指南宮 (道)



D 自在茶亭及圓真池一兄弟

自在茶亭及圓真池位於指南宮廟旁，傳達理念為自在、圓滿、和諧，象徵兄弟之間相處融洽之意。



E 慈母園一父母

既有景點，傳達理念為以背負幼兒的母親和一位小女孩親切交談雕像外，還搭配鑲有母雞張開翅膀護著小雞的塑雕，母雞在太陽下山、大地氣溫變冷時，就會將翅膀展開，讓小雞感受到母親的溫暖，對愛更有貼切的詮釋。



F 情人聖地一夫妻

位於貓纜指南宮站上方第7塔柱旁制高點，同時可欣賞夕陽、日出及101大樓視野開闊，透過心型定情鎖、日出夕照、綠色潔淨能源及原有大櫻花樹等象徵徵夫妻、情侶間恩愛情感，並可打破指南迷信傳說。



G 延年益壽步道一福德

既有景點改善，現況步道有局部滑動部份加以整修；步道現況兩側電線，整修現有3處休憩設施，最小變動及現況保留為設計概念，如屋頂整理及牆面重新洗石子。

H 指南遊憩園一子女

以貓空纜車指南站為中心，保留區內優型大樹作為賞景座椅區，可俯瞰整個迎仙亭及水簾洞及踩瀑平台，踩瀑平臺水於腳下潺潺流過或水簾洞隧道可穿梭於水幕中，讓遊客有不同的體驗，綠光平台最佳賞景平台並利用太陽能發電板設計夜間燈雕，讓搭乘纜車遊客可由上往下眺望本區時有著不同於白晝風情及體驗。





指南風景區與周邊景點導覽




三方五地 人生指南

三方 A 儒 B 釋 C 道
 五地 D 兄弟 E 父母 F 夫妻 G 福德 H 子女



往臺北市茶展中心



I 姻緣線木棧道

精心設計紅色元素的同心結為扶手欄杆造型穿插期間，取意伴侶攜手並肩走過蜿蜒之路程，一起走過共同的旅途來到心目中的目的地。

J 戀人平台

心心相印的造景平台，延續姻緣線木棧道，共同面對各種挑戰，而後來到寬闊理想的境地，可與貓空纜車乘客互動，並有月娘交杯椅、同心鎖等浪漫元素。

K 月娘交杯椅

精心挑選紅色花崗岩打造交杯造型座椅，取其半月、交杯之意為「月娘交杯椅」，象徵人人在此皆可博得聖杯，心想事成，特別以KISS造型排列，讓情侶於此感受不同的甜蜜。

L 同心鎖

和心心相印的戀人平台互相呼應，可附掛彼此共同的信物，並環繞LED燈條閃爍，留下伴侶間的見證，永結同心，相互輝映。

M 綠能涼亭

位於指南風景區後山，絕佳的觀景點，遙望整個臺北盆地，臺北101等景色盡收眼底，利用太陽能板發電提供夜間照明，兼具綠能及休閒功能。





親水文學步道

「青溪綠地小坑溪流經水資源豐富的大自然戶外教室，北市府以治水、利水、活水為目標並促進綠地使用多元化，導入文學、詩詞、解說互動設施，爰提名為親水文學步道」

親水文學步道考量自然生態景觀並融入文學元素，沿步道兩側設置蝴蝶、小鳥、蜻蜓..等動物時間面板及問號、句號、頓號、驚嘆號等標點符號座椅，藉由活潑性的互動設施提升詩詞及文學的學習效果，另步道沿線設置解說牌介紹了小坑溪周邊植物、小坑溪生態整治工法及悠久歷史之關中廟土地公廟等自然人文資源。




休憩涼亭



親水平台



標點符號造型座椅-驚歎號



標點符號造型座椅-問號



樟樹樟湖環狀步道

臺北市政府為提供民眾舒適的休憩空間，在步道路線規劃上，結合大眾運輸系統，自捷運站等大眾運輸站開始導引，方便民眾交通往返。目前已完成包含樟樹樟湖等15條環狀步道路線，另每年擇定3條進行沿途指標強化及解說導覽系統建置，提供市民舒適便捷之親山環境。

樟樹及樟湖二步道因地理位置相鄰、交通便利極具潛力，除上述樟湖音律廊道規劃外，藉由導入完善的指向導覽牌、結合二維條碼的解說設施、「貓導遊」意象等軟硬體，讓民眾可以藉由貓導遊的帶領之下，由農村風情的樟樹步道出發，在彩雲亭欣賞明鏡池、獅球山及遍地魯冰花、波斯菊美景；沿著步道路徑一站站抵達梅花亭、轉轉穀倉、累了就亭、老樟的層層休憩節點，再由產業道路指標銜接樟湖步道，一路上有貓導遊伴隨導引路徑及解說，不同時節有油桐、大頭茶花、相思樹黃花落於步道上相賞寫意；自然音律休憩節點成為樟湖步道特色主題，環狀的遊程尾銜銜接回指南路樟樹步道入口，全長約3.2公里。

新的一年來臨，歡迎市民朋友登臨空，走一趟樟樹樟湖環狀步道，體驗一場結合聽覺饗宴的健身樂活小旅行！



入口意象



新橋貓橋



舌狀鼓



森之翠 鋼琴造型座椅



風之木鈴



貓導遊

風之木鈴

風鈴也作為樂器並融入音樂之中，輕撥木鈴，在林中與自然環境交織成輕快的協奏曲。



行程一：神仙指南之旅 (延年益壽步道、指南嬉遊園、四大廟宇參拜)

9:00 指南前山停車場→淨心市集→拓印臺→慈母園→凌霄寶殿→綠光平台：俯看山林風光→孔廟→指南遊憩園
→指南宮平安餐→大雄寶殿→指南宮→延年益壽步道→政大醉夢溪登山口

行程二：綠光指南之旅 (情人聖地及指南嬉遊園)

13:00 指南後山停車場→大雄寶殿→圓真池、自在茶亭品茗→指南宮→凌霄寶殿→指南遊憩園→迎仙亭(水瀑布體驗)→情人聖地：欣賞落日夕照→纜車指南站→纜車動物園站→返回市區

行程三：戀戀指南之旅 (綠光平臺燈廊、音樂水舞、品茗觀星、情人的聖地)

14:00 纜車動物園站→纜車指南站→情人聖地：定情鎖約定終生→纜車指南站→纜車貓空站→茶坊品茗→賞星空
→纜車貓空站→綠光平台→纜車動物園站→返回市區

交通指南



- 1 捷運動物園站下車，轉乘公車236、237、282、611、棕3、棕6、棕11、棕15、綠1、小10於政治大學站下車，往指南路方向步行，經政治大學校門口（指南路二段）續行可抵指南路三段33巷登山口。
- 2 公車236、237、282、503、611、小10、棕3、棕5、棕6、棕11、棕15、綠1、指3於政治大學站下車，往指南路方向步行，經政治大學校門口（指南路二段）續行可抵指南路三段33巷登山口。
- 3 返程可自茶研發推廣中心步行至三玄宮旁搭乘貓空纜車返回捷運動物園站，搭乘捷運木柵線回家。



行程小叮嚀

- 1 小10公車在山區路段可隨招隨停，只要不妨礙交通順暢，沿途都可上下車，很方便喔！
- 2 上午半日遊，建議7:00前抵達登山口，中午前下山，還可以回家補小眠！
下午的話，建議3:00前抵達登山口，晚上用餐後還可留在貓空賞夜景。



服務機關：臺北市政府工務局大地工程處(森林遊憩科) / 地址：臺北市信義區松德路300號3樓 / 服務電話：02-2759-3001 / 傳真電話：02-2759-2508