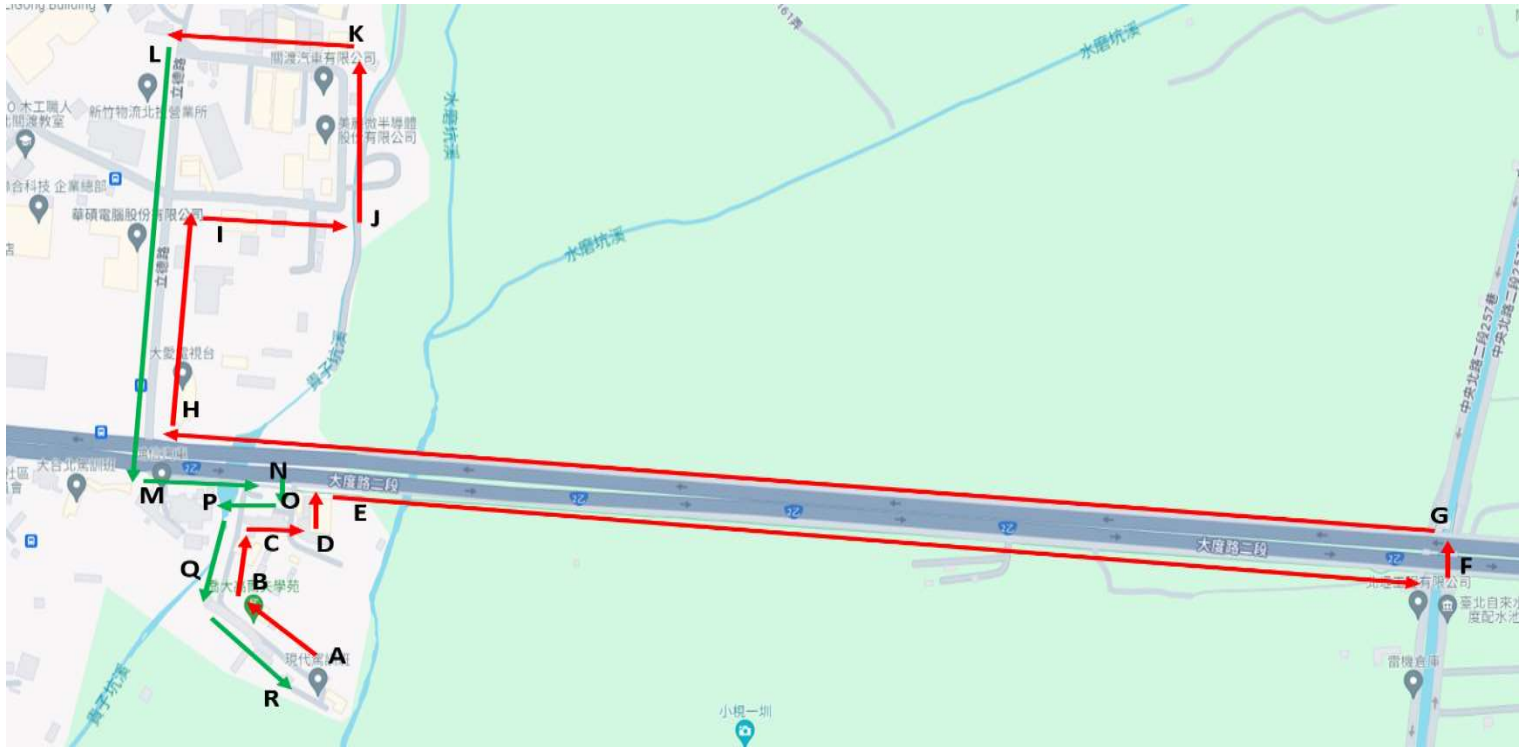


臺北市區監理所-現代駕訓班道路駕駛考驗路線 A



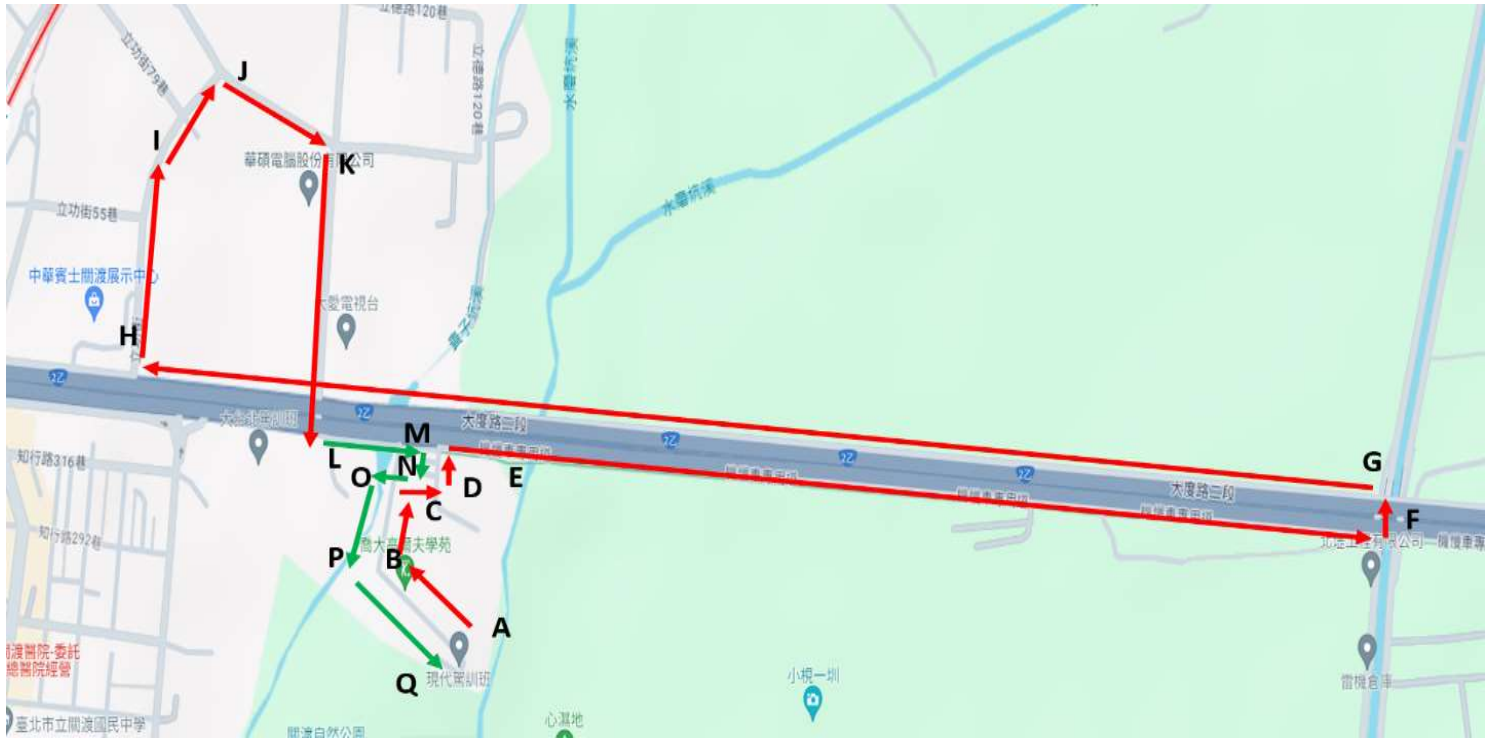
一、考驗路線：

A 現代駕訓班→B(右轉)→C(右轉)→D(左轉)→E 起終點-右轉大度路外線車道→行駛中變換至中線車道→再變換至內線車道→F 紅綠燈左迴轉大度路二段→G 再左轉大度路中線車道→行駛中再向右變換外線車道→直行過立德路口向右變換外線車道→直行至立功街向右變換橋邊平面車道之內線車道→H(右轉)立德路→I(右轉)立功街→J(左轉)立功街 165 巷→K(左轉)立德路 120 巷→L(左轉)立德路→M(左轉)大度路機慢車道→N(起終點)右轉彎→O 右轉彎→P 左轉彎→Q 左轉彎→R 現代駕訓班。

二、路況說明：(去程-紅線、回程-綠線)

1. 交岔路口(有紅綠燈)共 7 處：右轉 1 處(E)、回轉 1 處(F)、右轉 2 處(H、I)、左轉(K、M)、右轉 1 處(N)
2. 三線車道約：3.2 公里(E-F、G-H)
3. 雙線車道約：0.65 公里(H-I、L-M)
4. 單線車道約：0.75 公里(J-K、K-L)
5. 機慢車停等區：3 處 0.7 公里(J-K、K-L、N-O、O-P、P-Q)
6. 變換車道：4 次(E-F、G-H)
7. 行駛路線來回約：5.46 公里
8. 行駛時間來回約：20 分鐘

臺北市區監理所-現代駕訓班道路駕駛考驗路線 B



一、考驗路線：

A 現代駕訓班→B(右轉)→C(右轉)→D(左轉)→E 起終點-右轉大度路外線車道→行駛中變換至中線車道→再變換至內線車道→F(紅綠燈左迴轉)大度路二段→G 再左轉大度路中線車道→行駛中再向右變換外線車道→直行過立德路口向右變換外線車道→直行至立功街向右變換橋邊平面車道之內線車道→H 大度路三段(右轉)立功街→I(右轉)立功街→J(右轉)立功街→K(右轉)立德路→L(左轉)大度路、慢車道→M(起終點)右轉彎→N 右轉彎→O 左轉彎→P 左轉彎→Q 現代駕訓班。

二、路況說明：(去程-紅線、回程-綠線)

1. 交岔路口(有紅綠燈)共 7 處：右轉 5 處(E、H、I、J、K)、迴轉 1 處(F)、左轉 1 處(L)
2. 三線車道約：3.4 公里(E-F、G-H)
3. 雙線車道約：0.35 公里(K-L)
4. 單線車道約：0.6 公里(H-I、I-J、J-K)
5. 機慢車停等區：5 處 0.7 公里(A-B、B-C、C-D、L-M、M-N、N-O、O-P、P-Q)
6. 變換車道：4 次(E-F、G-H)
7. 行駛路線來回約：5.21 公里
8. 行駛時間來回約：20 分鐘

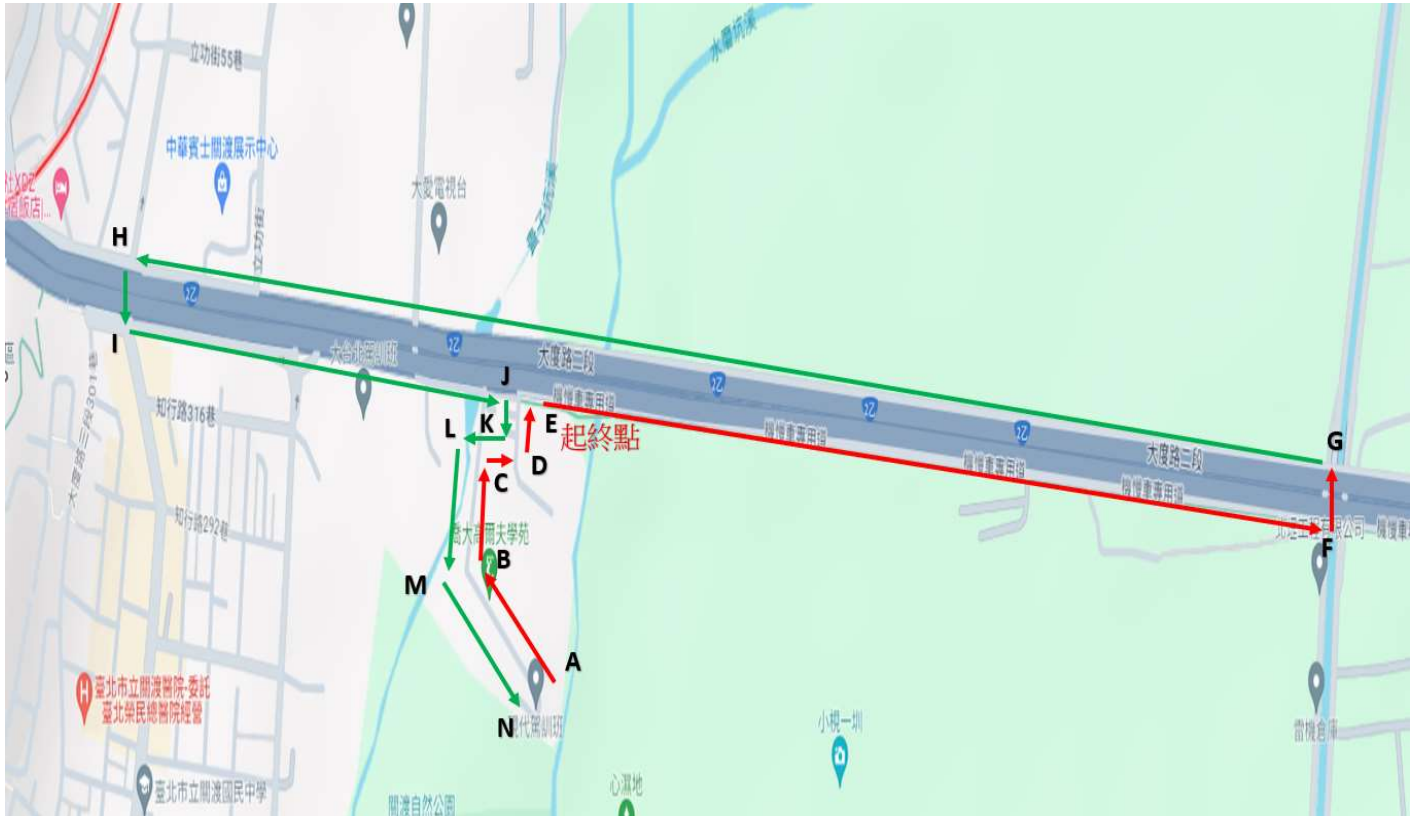
臺北市區監理所-現代駕訓班道路駕駛考驗路線 C



一、考驗路線：

A 北辰汽車(起終點)→B 左轉立功街 165 巷→C 左轉立德路 120 巷→D 紅綠燈左轉立德路內線車道，過立功街華碩大門向右變換外線車道→E 右轉大度路三段外線車道→F 中華賓士右轉立功街→G 紅綠燈→H 紅綠燈右轉立功街-直行過立德路至起終點。

臺北市區監理所-現代駕訓班道路駕駛考驗路線 D



一、考驗路線：

A 現代駕訓班→B 右轉彎→C 右轉彎→D 左轉彎→E 起終點-右轉大度路外線車道→行駛中變換至中線車道→再變換至內線車道→F 向左變換至左轉待轉車道停止線停車等箭頭左轉燈左轉→G 再左轉大度路中線車道→行駛中再向右變換外線車道→直行過立德路口向右變換外線車道→直行至立功街向右變換橋邊平面車道之內線車道→H 紅綠燈左轉彎→I 左轉彎內線車道·行駛內線車道·紅綠燈直行慢車道→J(起終點)右轉彎→K 右轉彎→L 左轉彎→M 左轉彎→N 現代駕訓班。