

基泰大直

新建工程監測案
週報表

呈送

基泰建設股份有限公司

觀測日期:112年7月5日

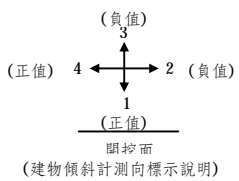
儀大工程股份有限公司

電話:(02)8259-5797

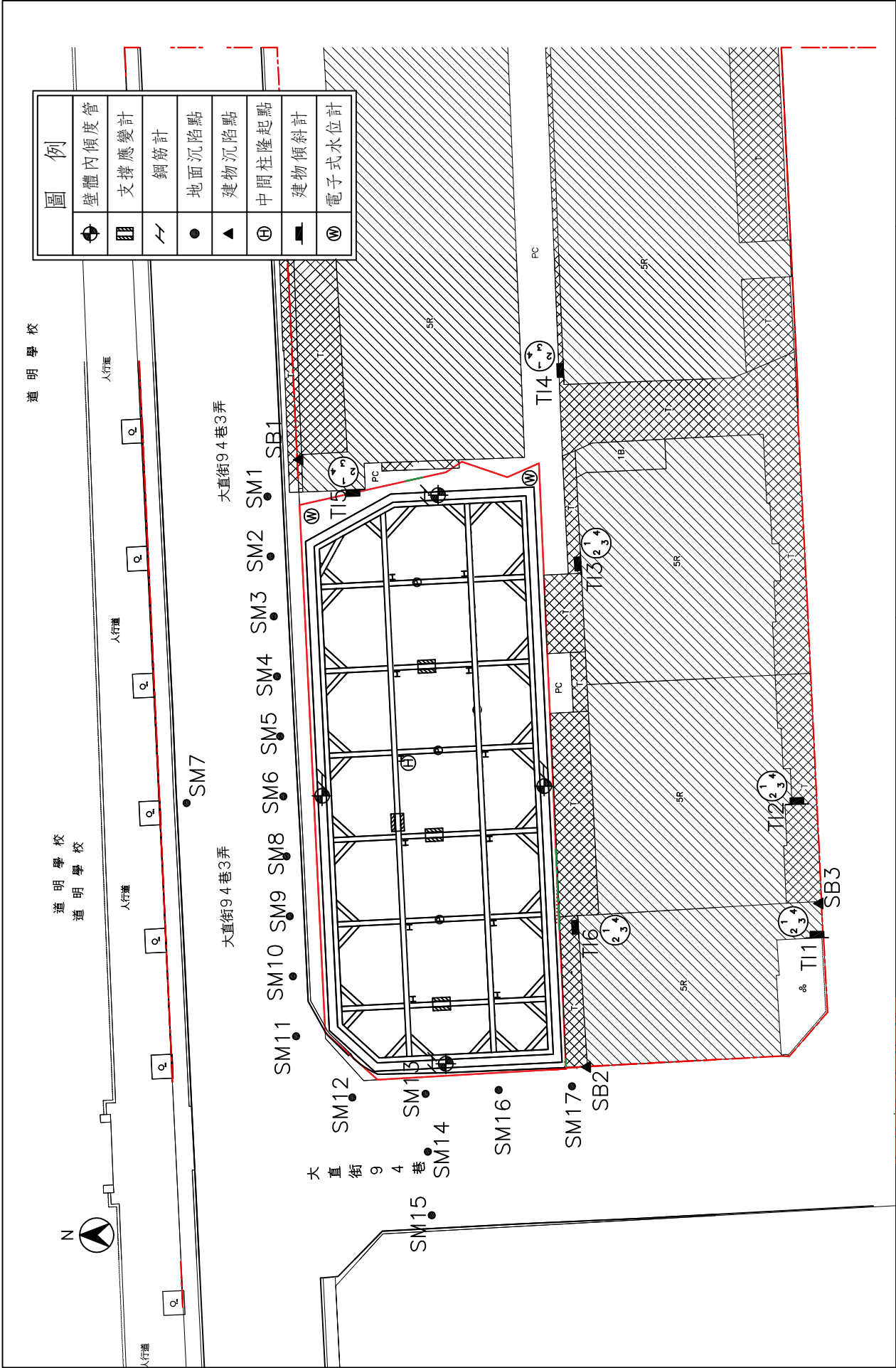
傳真:(02)8259-5895

基泰大直新建工程監測案週報表

觀測日期： 112/7/5

觀測項目	儀器編號	觀測結果				安全管理值		上次測值 112/6/28		
						警戒值	行動值			
壁體內傾度管	SID1	最大變位	mm	深度	m	±37.7mm	±41.5mm	mm		
	SID2	最大變位	mm	深度	m			mm		
	SID3	最大變位	mm	深度	m			mm		
	SID4	最大變位	mm	深度	m			mm		
支撐應變計	VG1-8(第一層)	最大軸力	t	VG		130t/支	150t/支	t		
	VG9-16(第二層)	最大軸力	t	VG		320t/支	365t/支	t		
	VG17-24(第三層)	最大軸力	t	VG		260t/支	295t/支	t		
鋼筋計	RS1-24	最大應力值	kg/cm ²	RS		±3150kg/cm ²	±3750kg/cm ²	kg/cm ²		
地面沉陷點	SMI-18	最大沉陷量	-57.5	mm	,SM 11	±16mm	±20mm	-56.2	mm SMI 1	
建物沉陷點	SB1-2	最大沉陷量	-27.5	mm	,SB 2	±16mm	±20mm	-27.5	mm SB2	
中間柱隆起點	HI 1	最大隆起量		mm	,HI	±30mm	±40mm		mm	
建物傾斜計	TI1	1/ 515	400	秒	1-3向	±1/500 (412秒)	±1/300 (688秒)	400	秒	1-3向
		1/ 1063	194	秒	4-2向			194	秒	4-2向
	TI2	1/ 399	516	秒	1-3向			512	秒	1-3向
		-1/ 1192	-173	秒	4-2向			-173	秒	4-2向
	TI3	1/ 354	582	秒	1-3向			578	秒	1-3向
		1/ 892	231	秒	4-2向			227	秒	4-2向
	TI4	1/ 2083	99	秒	1-3向			99	秒	1-3向
		1/ 3326	62	秒	4-2向			66	秒	4-2向
	TI5	1/ 959	215	秒	1-3向			202	秒	1-3向
		1/ 941	219	秒	4-2向			227	秒	4-2向
	TI6	1/ 423	487	秒	1-3向			487	秒	1-3向
		1/ 713	289	秒	4-2向			285	秒	4-2向
電子式水位計	EOW1	GL.		m		比上次測值 驟升或驟降 1m	比上次測值 驟升或驟降 2m	m	EOW1	
	EOW2	GL.		m				m	EOW2	
說明	<p>施工概況：連續壁施作。</p> <p>觀測儀器：</p> <ol style="list-style-type: none"> 地面沉陷點以SMI1之-57.5mm為最大，大於行動值(±20mm)。 建物沉陷點以SB2之-27.5mm為最大，大於行動值(±20mm)。 建物傾斜計以TI3之582秒(1/354, 1-3向)為最大，大於警戒值(±1/500, 412秒)。 <p style="text-align: right;">  關抄面 (建物傾斜計測向標示說明) </p> <p>結論及說明：</p> <ol style="list-style-type: none"> 部分監測儀器已超出警戒值，本公司將加強注意後續變化。 									

儀大工程股份有限公司製



圖例	
	壁體內傾度管
	支撐應變計
	鋼筋計
	地面沉陷點
	建物沉陷點
	中間柱隆起點
	建物傾斜計
	電子式水位計

儀大工程股份有限公司 <small>修改日期: 2023/06/07 檔案名稱: \\unit10r\ed22\ed221203\cad\觀測配置圖.dwg</small>	基泰大直新建工程 計劃名稱	觀測儀器配置圖 圖名	圖號 -
	計劃編號 ED-221203		

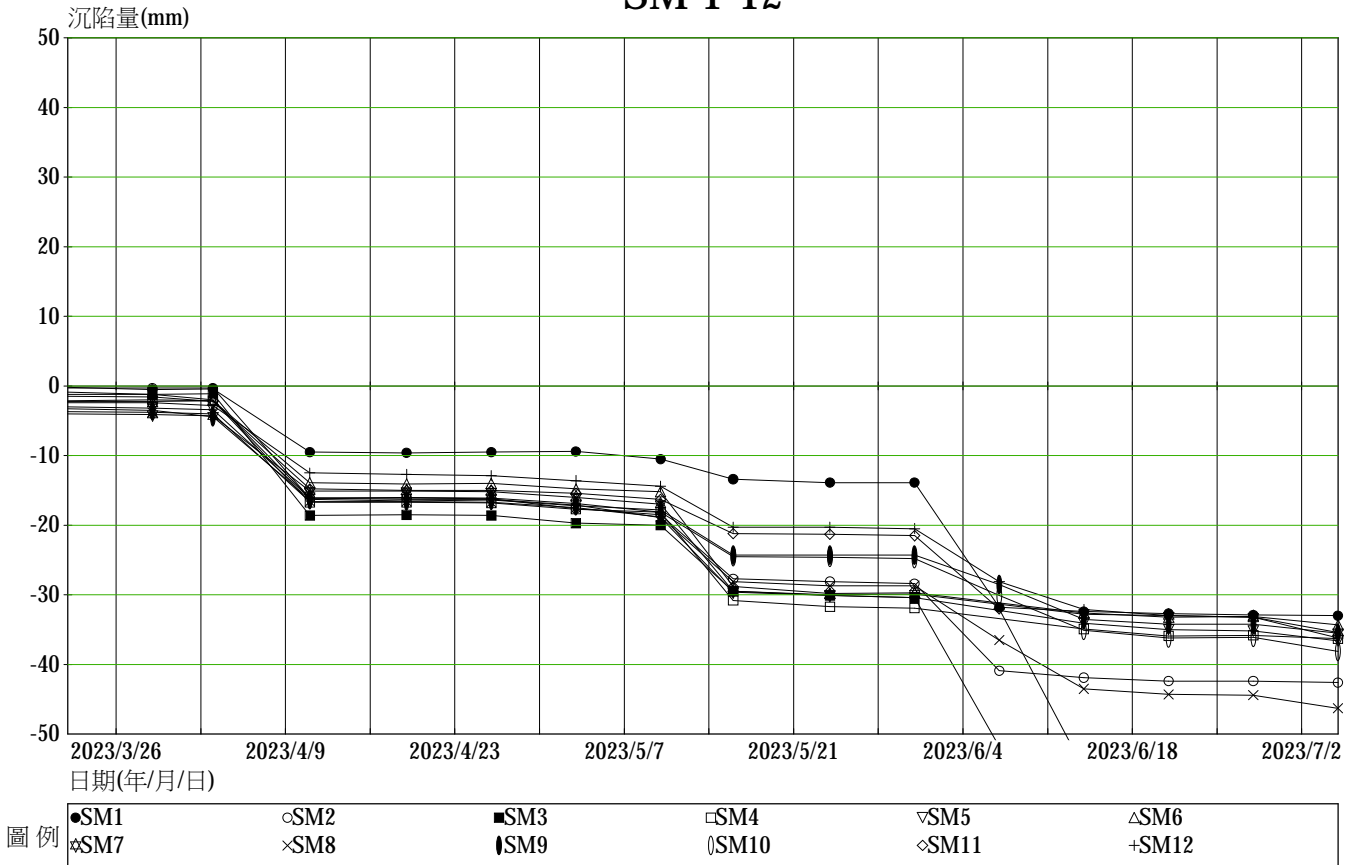
計劃名稱: 基泰大直新建工程監測案						
觀測項目: 地面沉陷點 Instrument: Settlement Marker			觀測日期 Date: 2023/07/05 時 間 Time: 10:00		天氣 Weather: 晴 氣溫 Temp: 25 °C	
測讀器: Leica Sprinter 250M				檢核者: 簡廷宇		
參考水準點編號: BM				參考點水準高程: 10 M		
點位編號 Settlement Point No	裝設日期 Install Date (yyyy/mm/dd)	裝設深度 Install Depth (m)	初始高程 Initial Gl. (m)	量測高程 Surveyed Gl. (m)	沉陷量 Settlement (mm)	備註 Remarks
SM1	2023/03/22	0.05	9.8019	9.7689	-33.0	<--最大值
SM2	2023/03/22	0.05	9.8209	9.7783	-42.6	
SM3	2023/03/22	0.05	9.8539	9.7984	-55.5	
SM4	2023/03/22	0.05	9.8619	9.8256	-36.3	
SM5	2023/03/22	0.05	9.8442	9.8076	-36.6	
SM6	2023/03/22	0.05	9.7850	9.7507	-34.3	
SM7	2023/03/22	0.05	9.7460	9.7106	-35.4	
SM8	2023/03/22	0.05	9.7738	9.7275	-46.3	
SM9	2023/03/22	0.05	9.7544	9.7189	-35.5	
SM10	2023/03/22	0.05	9.7120	9.6739	-38.1	
SM11 <--	2023/03/22	0.05	9.6872	9.6297	-57.5	
SM12	2023/03/22	0.05	9.6005	9.5643	-36.2	
SM13	2023/03/22	0.05	9.4777	9.4364	-41.3	
SM14	2023/03/22	0.05	9.4625	9.4224	-40.1	
SM15	2023/03/22	0.05	9.4089	9.3815	-27.4	
SM16	2023/03/22	0.05	9.2620	9.2281	-33.9	
SM17	2023/03/22	0.05	9.0471	9.0191	-28.0	
備註: 【沉陷量=(量測高程-初始高程)*1000】						
工地記要:						
業主: 基泰建設股份有限公司				監測廠商: 儀大工程股份有限公司		

計劃名稱: 基泰大直新建工程監測案							
觀測項目: 建物沉陷點 Instrument: Settlement Pts on Building			觀測日期 Date: 2023/07/05 時 間 Time: 10:00			天氣 Weather: 晴 氣溫 Temp: 25 °C	
測讀器: Leica Sprinter 250M				檢核者: 簡廷宇			
參考水準點編號: BM				參考點水準高程: 10 M			
點位編號 Settlement Point No	裝設日期 Install Date (yyyy/mm/dd)	初始高程 Initial Gl. (m)	量測高程 Surveyed Gl. (m)	沉陷量 Settlement (mm)	傾點編號 Mark No	傾點間距 Distance (m)	角變量 Angular Distortion
SB1	2023/05/16	10.0602	10.0359	-24.3			
SB2 <--	2023/03/22	8.9977	8.9702	-27.5	<--最大值		
SB3	2023/03/22	11.2995	11.2787	-20.8			
備註: 【沉陷量=(量測高程-初始高程)*1000】							
工地記要:							
業主: 基泰建設股份有限公司				監測廠商: 儀大工程股份有限公司			

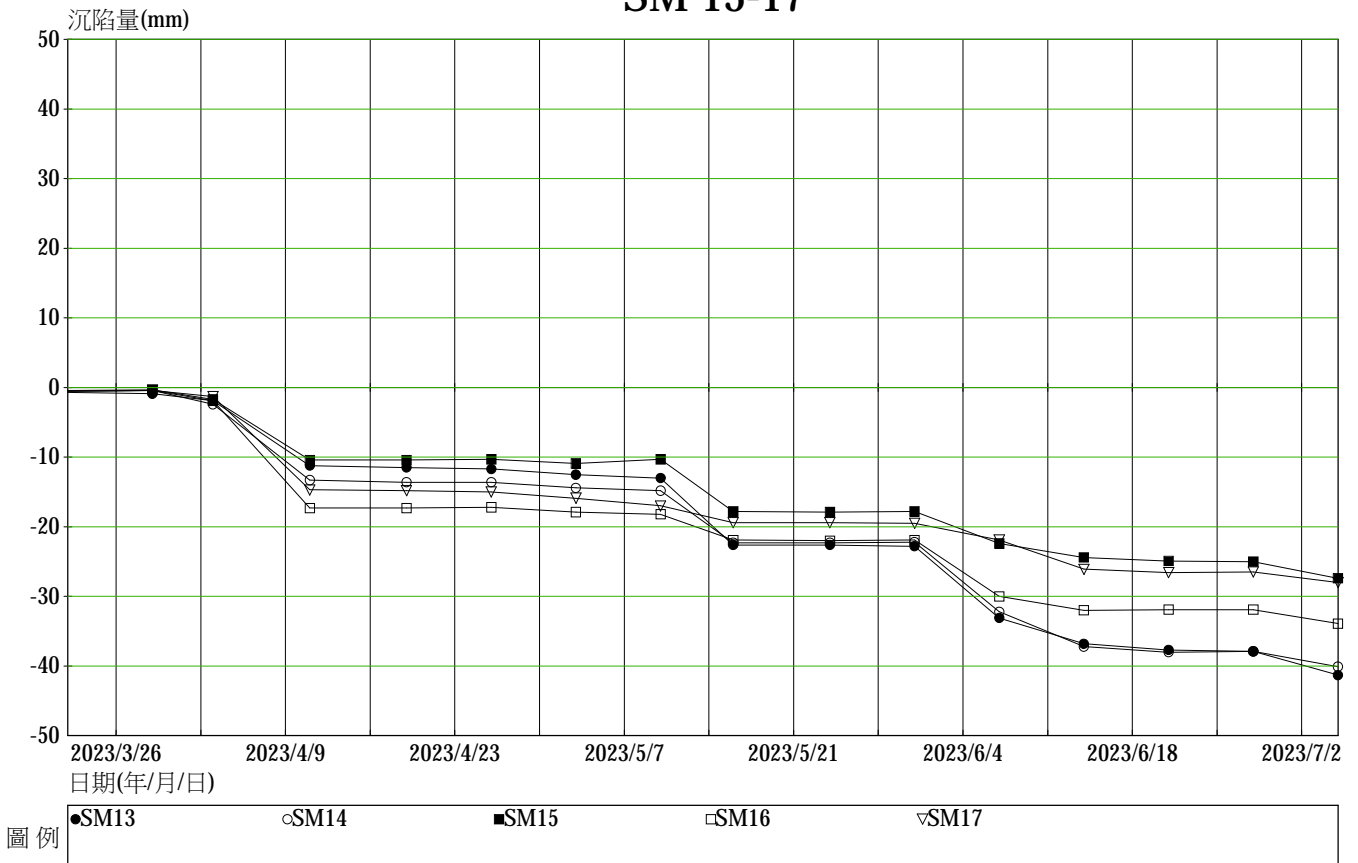
(ED6 2007.8) Project No: ED221203

計劃名稱: 基泰大直新建工程監測案								
觀測儀器: 建物傾斜計 Instrument: Tiltmeter				觀測日期 Date: 2023/07/05 時 間 Time: 10:00		天氣 Weather: 晴 氣溫 Temp: 25 °C		
測讀器編號: 19707				檢核者: 簡廷宇				
測盤編號 Plate No	方向 Direction	初始值 Initial Reading		量測值 Reading		傾斜量 Tilt		備註 Remarks
						秒 Sec	徑度 Rad	
TI1	1_3向	695	-729	742	-779	400	1/ 515	
	4_2向	94	-137	128	-150	194	1/ 1063	
TI2	1_3向	-61	26	20	-18	516	1/ 399	
	4_2向	-343	318	-372	331	-173	-1/ 1192	
TI3	1_3向	378	-407	442	-484	582	1/ 354	
	4_2向	-925	889	-894	864	231	1/ 892	
TI4	1_3向	852	-894	867	-903	99	1/ 2083	
	4_2向	108	-148	111	-160	62	1/ 3326	
TI5	1_3向	-14	-27	40	-25	215	1/ 959	
	4_2向	86	-125	141	-123	219	1/ 941	
TI6	1_3向	935	-970	1001	-1022	487	1/ 423	
	4_2向	127	-157	173	-181	289	1/ 713	
備註: 【傾斜量(秒)=aSin((量測值-初始值)/50000)*3600 ; 傾斜量(徑度)=Sin(秒/3600)】								
工地記要:								
業主: 基泰建設股份有限公司				監測廠商: 儀大工程股份有限公司				

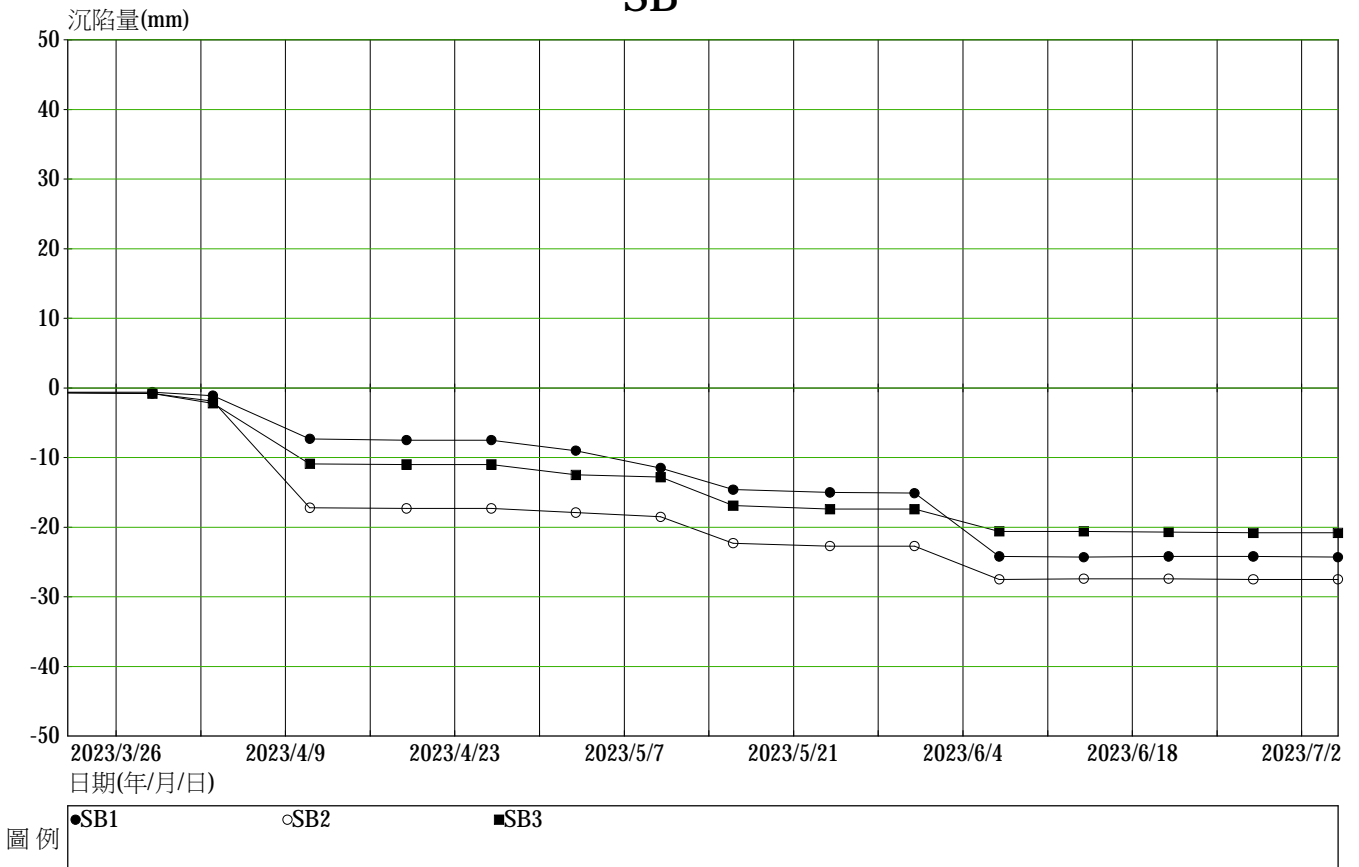
SM 1-12



SM 13-17

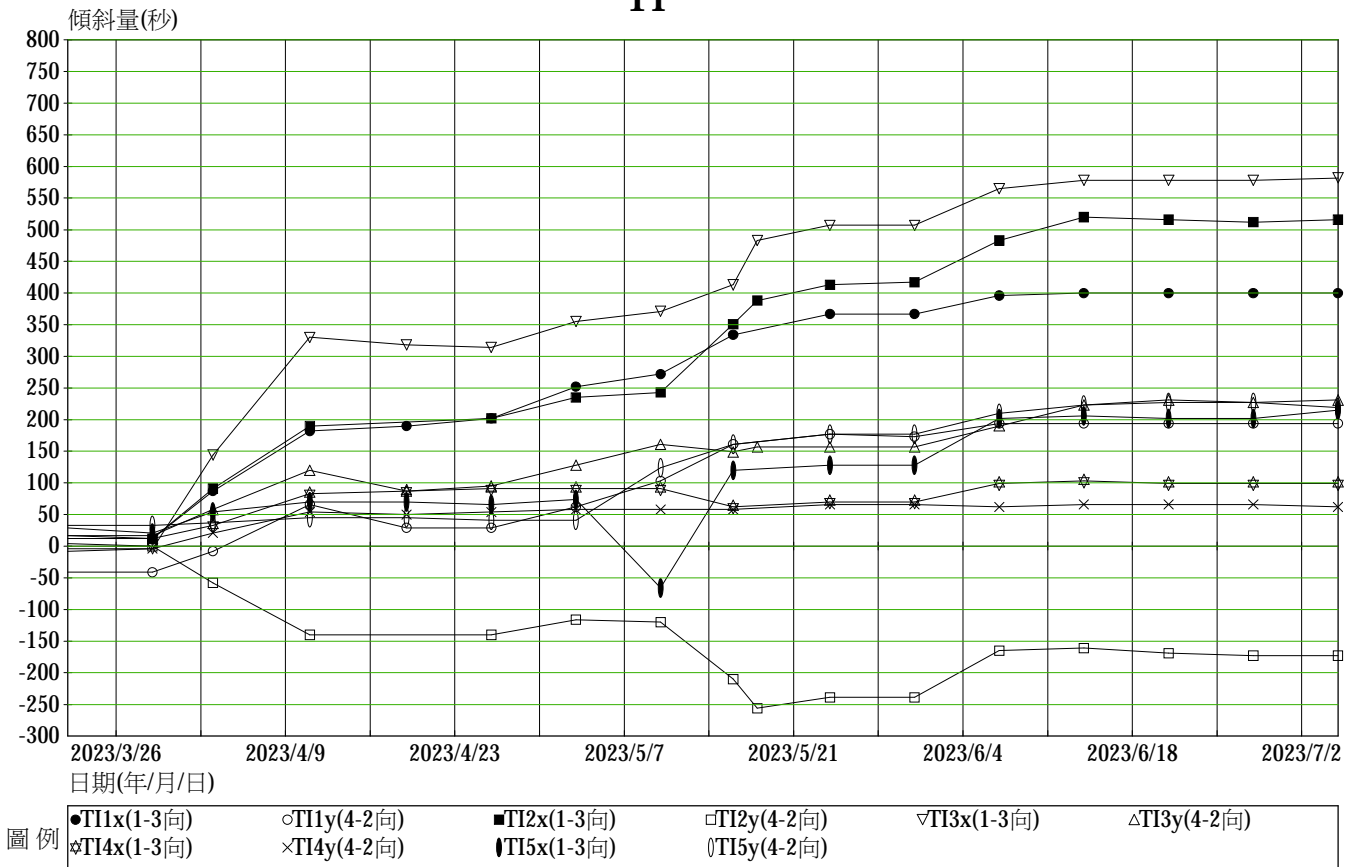


SB



ED221203 基泰大直新建工程監測案

TI



ED221203 基泰大直新建工程監測案