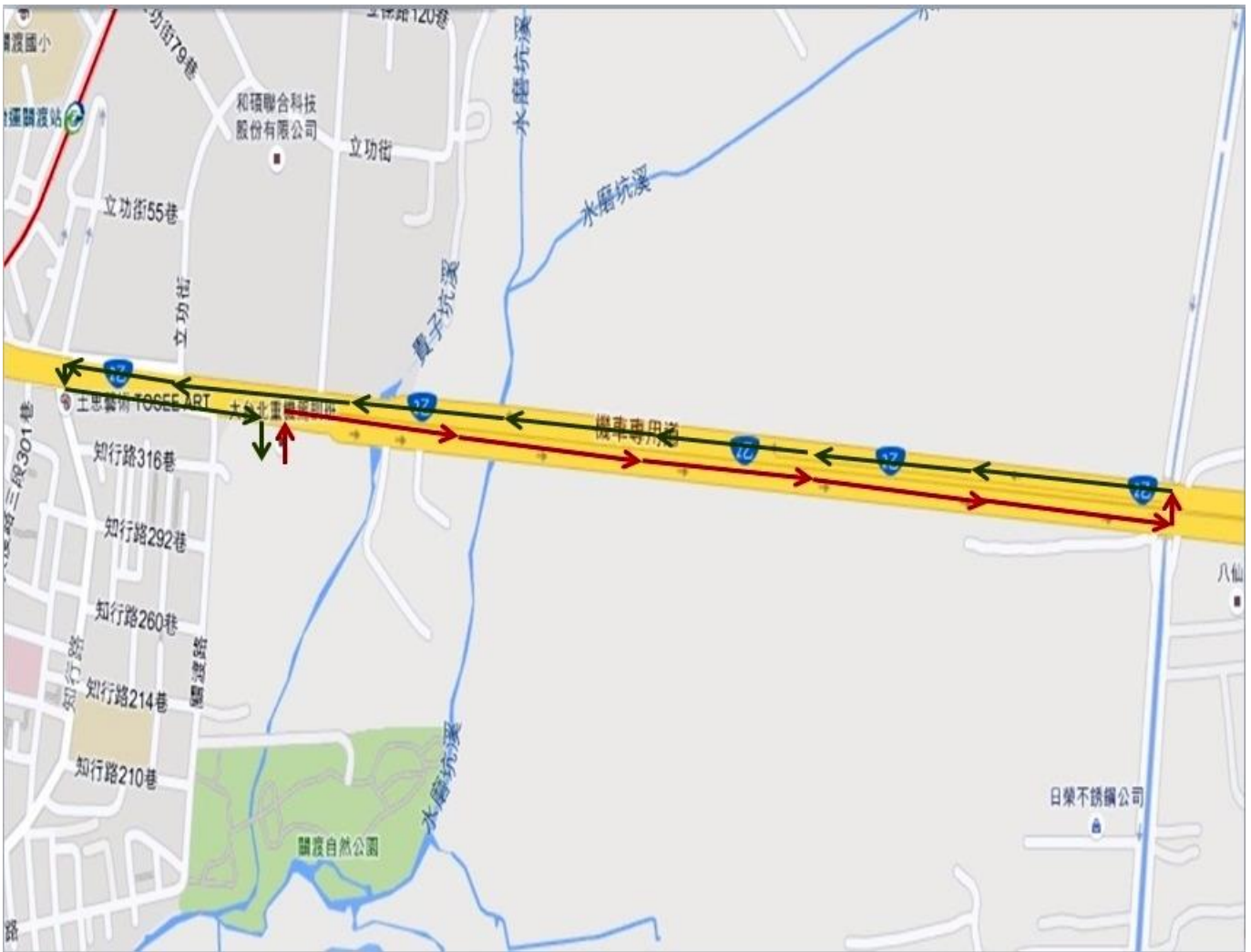


臺北市區監理所-大台北駕訓班道路駕駛考驗路線 A



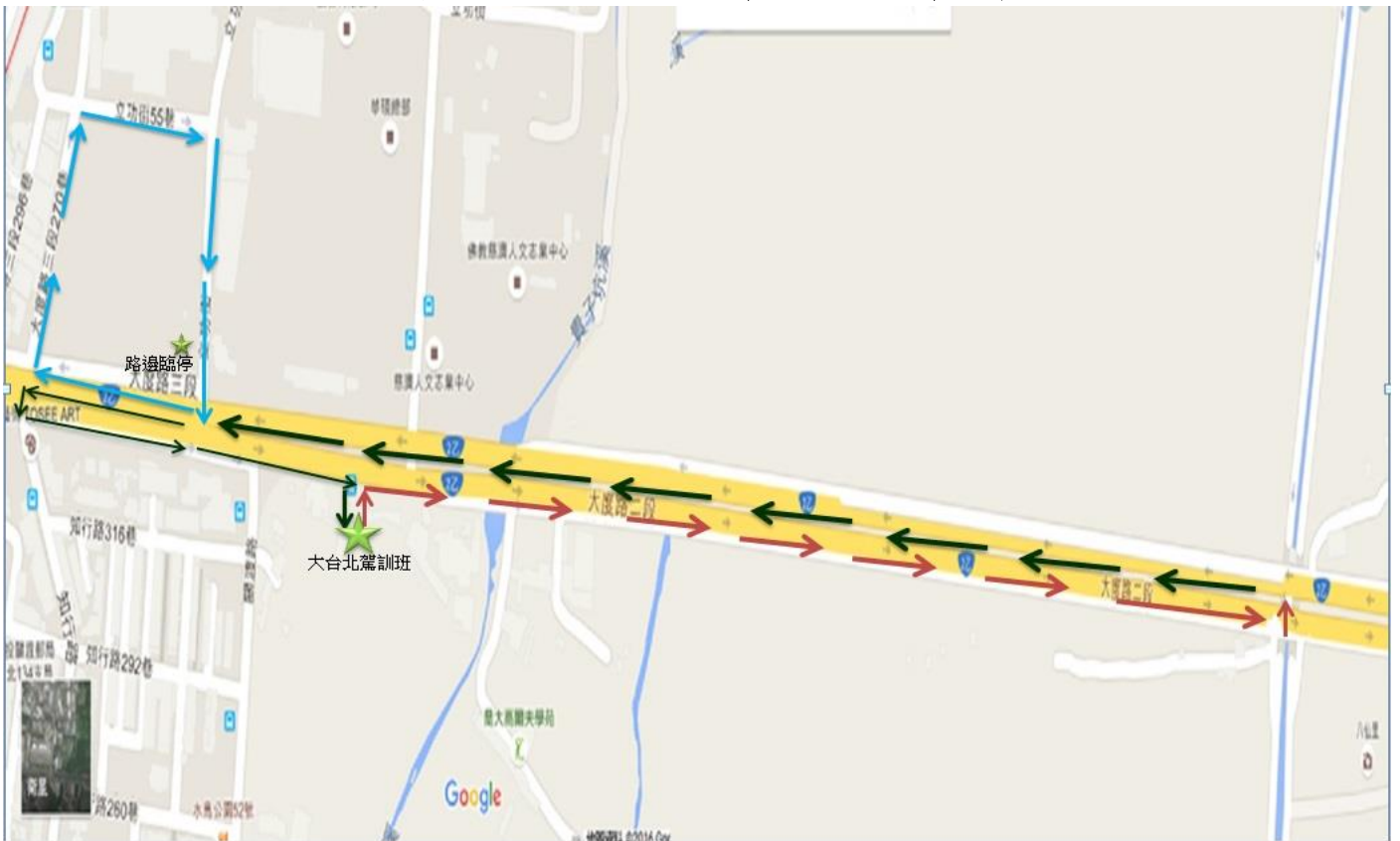
一、考驗路線：

大台北駕訓班(右轉)→大度路三段→大度路二段(迴轉)→大度路二段→
大度路三段(左轉)→知行路(左轉)→大度路三段(右轉)→ 大台北駕訓班

二、路況說明：

1. 行車號誌共計 7 處
2. 右轉彎共 2 處
3. 左轉共計 3 處
4. 迴轉共計 1 處
5. 行駛路線約 3.5 公里(約 10 分鐘)

臺北市區監理所-大台北駕訓班道路駕駛考驗路線 B



一、考驗路線：

本班(右轉)→大度路三段→大度路二段(迴轉)→大度路二段→
大度路三段(右轉)→大度路三段 270 巷(右轉)→立功街 55 巷(右轉)立功街(路邊停車)
大度路三段(左轉)→知行路(左轉)→大度路三段(右轉)→本班

二、路況說明：

1. 行車號誌共計 7 處
2. 右轉彎共 6 處
3. 左轉共計 2 處
4. 迴轉共計 1 處
5. 行駛路線約 4 公里(約 13 分鐘)

臺北市區監理所-大台北駕訓班道路駕駛考驗路線 C



一、 考驗路線：

大台北駕訓班(右轉)→大度路三段→大度路二段(迴轉)→大度路二段→大度路三段(右轉)→大度路三段 296 巷(左轉)→大度路三段 301 巷前(左轉)→大度路三段(右轉)→ 大台北駕訓班

二、 路況說明：

1. 行車號誌共計 7 處
2. 右轉彎共 6 處
3. 左轉共計 2 處
4. 迴轉共計 2 處
5. 行駛路線約 6 公里
6. 行駛時間約：13 分鐘

臺北市區監理所-大台北駕訓班道路駕駛考驗路線 D



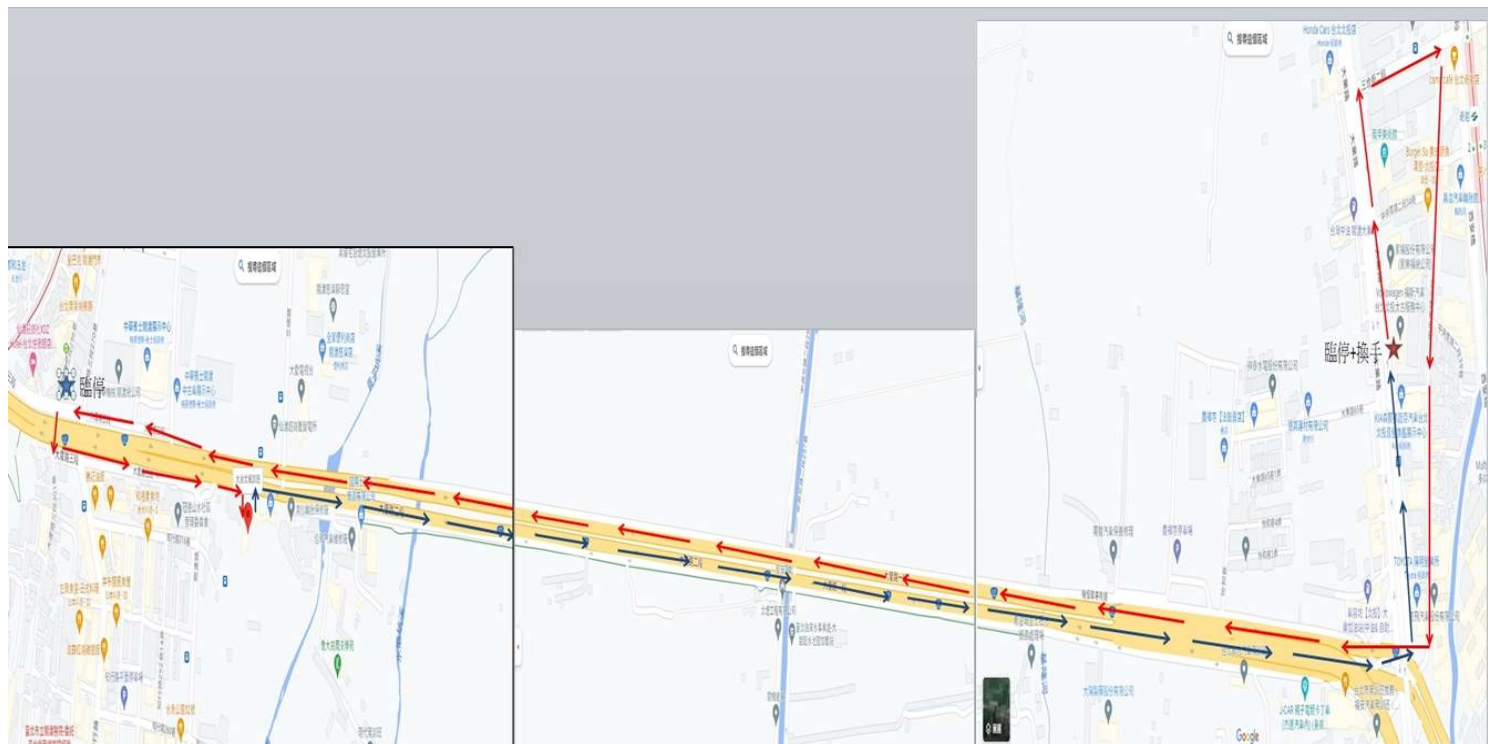
一、 考驗路線：

起始點→立功街(右轉)→大度路三段→大度路三段 270 巷(右轉)→
立功街 55 巷(左轉)直行→立功街(右轉)→立德路(右轉)→大度路三段→
大度路三段 270 巷(右轉) →立功街 55 巷(右轉) →終點

二、 路況說明：

1. 行車號誌共計 7 處
2. 右轉彎共 6 處
3. 左轉彎共計 1 處
4. 行駛路線約 5 公里
5. 行駛時間約：10 分鐘

大台北駕訓班道路駕駛路線 2



第二條路線

A 路線藍線(去程):

大台北出發右轉→大度路三段→大度路二段→大度路一段靠左→左轉大業路→至太古汽車旁臨停及換手

路況說明：

- (1)行車號誌共計 7 處
- (2)右轉彎共 1 處
- (3)左轉共計 1 處
- (4)迴轉共計 0 處
- (5)行駛路線約 3.2 公里(約 15 分鐘)

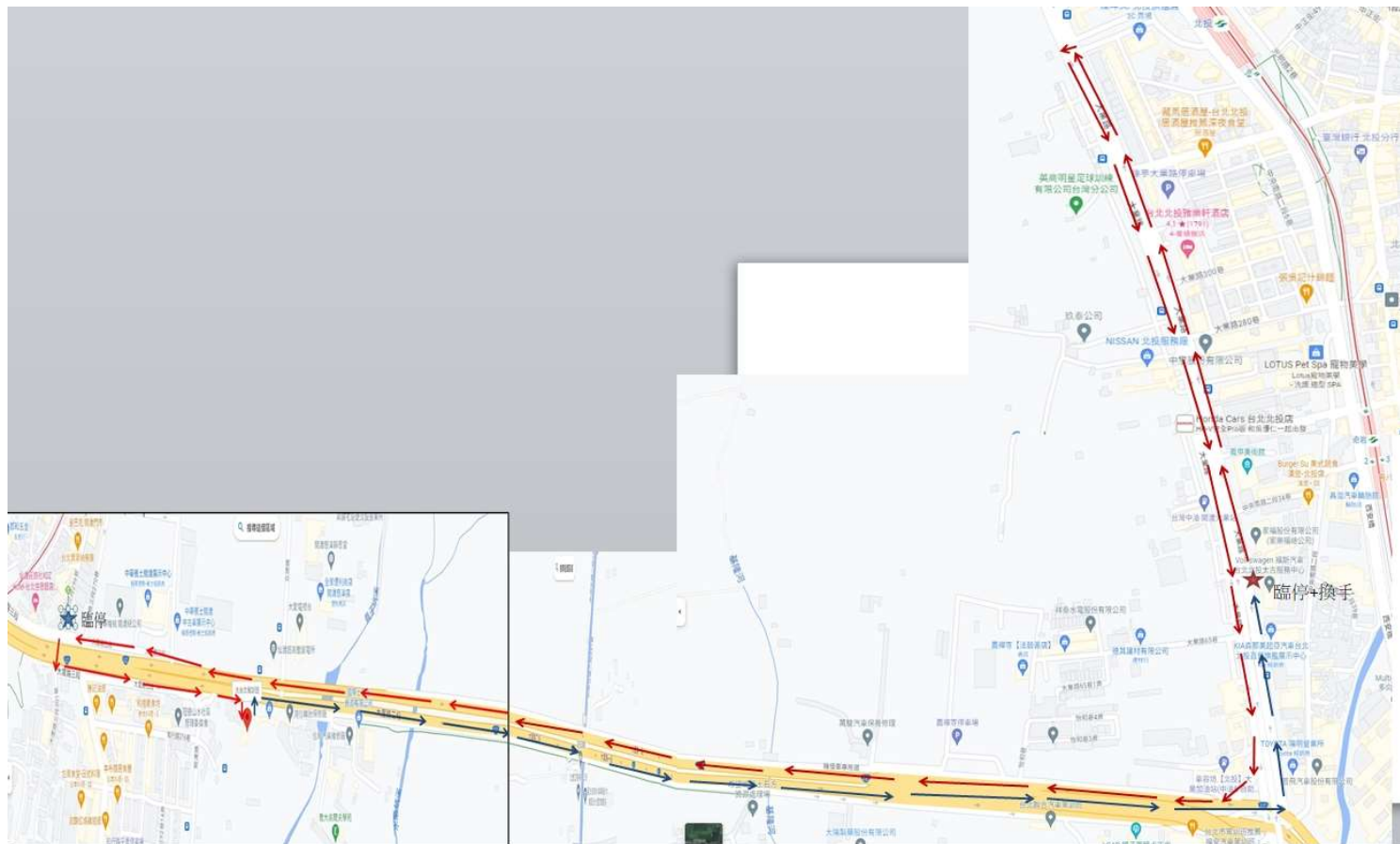
B 路線紅線(回程):

太古汽車→大業路直行→三合街二段右轉→中央南路二段右轉→大度路一段→大度路二段→大度路三段(臨停)→大度路三段 296 巷左轉→大度路三段 301 巷前(左轉)→大度路三段(右轉)→大台北駕訓班

路況說明：

- (1)行車號誌共計 10 處
- (2)右轉彎共 4 處
- (3)左轉共計 2 處
- (4)迴轉共計 0 處
- (5)行駛路線約 4.8 公里(約 20 分鐘)

大台北駕訓班道路駕駛路線 3



第三條路線

A 路線藍線(去程):

大台北出發右轉→大度路三段→大度路二段→大度路一段靠左→左轉大業路→
至太古汽車旁臨停及換手

路況說明：

- (1)行車號誌共計 7 處
- (2)右轉彎共 1 處
- (3)左轉共計 1 處
- (4)迴轉共計 0 處
- (5)行駛路線約 3.2 公里(約 15 分鐘)

B 路線紅線(回程):

太古汽車→大業路直行→大業路 452 巷左轉→再左轉接大業路直行→右轉大度路一段→
大度路二段→大度路三段(臨停)→大度路三段 296 巷左轉→大度路三段 301 巷前(左轉)→
大度路三段(右轉)→本班

路況說明：

- (1)行車號誌共計 15 處
- (2)右轉彎共 2 處
- (3)左轉共計 4 處
- (4)迴轉共計 0 處
- (5)行駛路線約 5.8 公里(約 20 分鐘)