



臺北市政府工務局新建工程處

「通河東街1段路型調整評估」

地區說明會簡報

113.3

1.

基地概況

工區位置

- 緣由：改善通河東街1段行車空間
- 位置：通河東街1段(通河東街1段136巷至福港街262巷間)



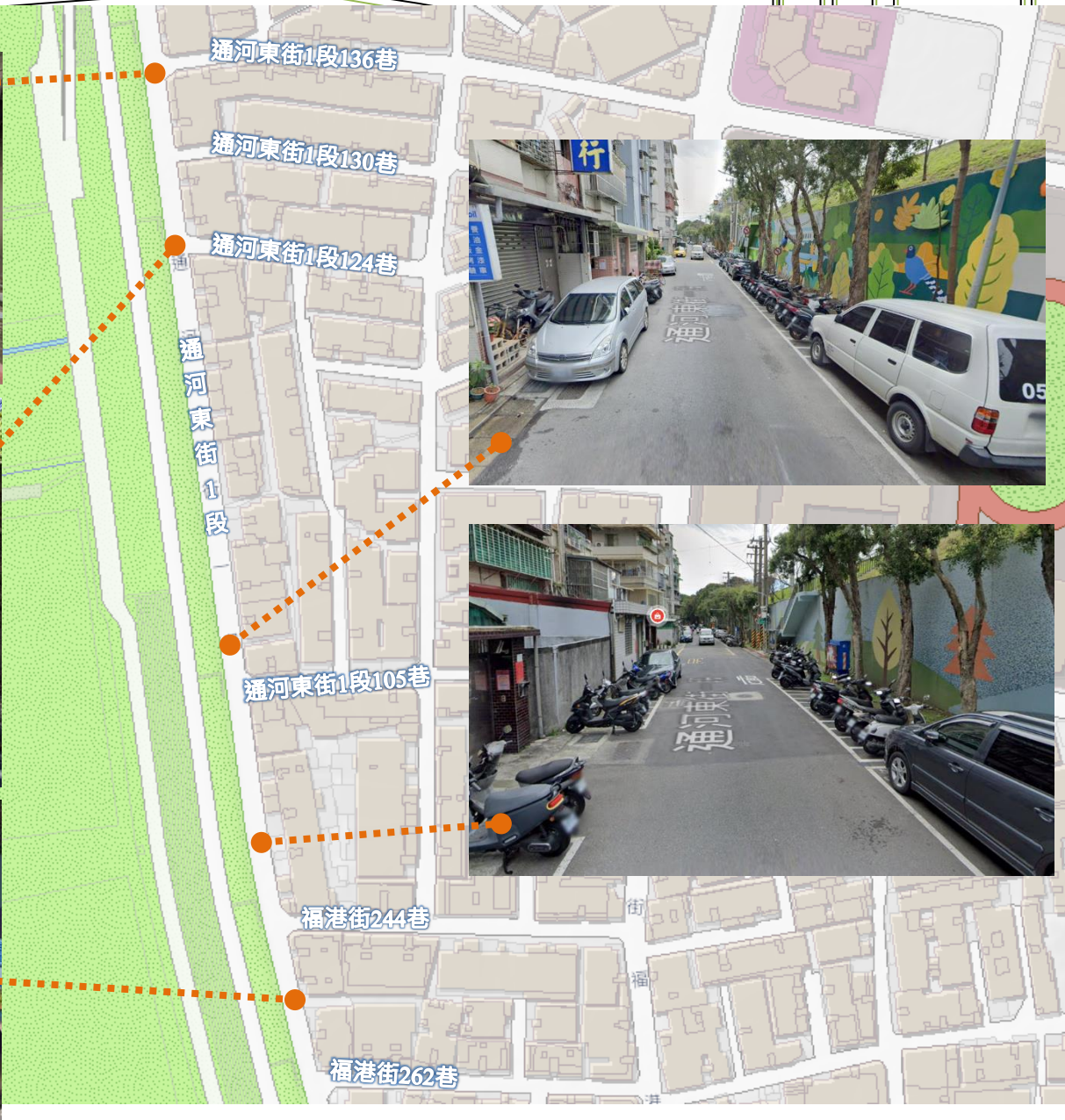
都市計畫土地使用分區



■ 本計畫兩側土地使用分區為住3及河川區。



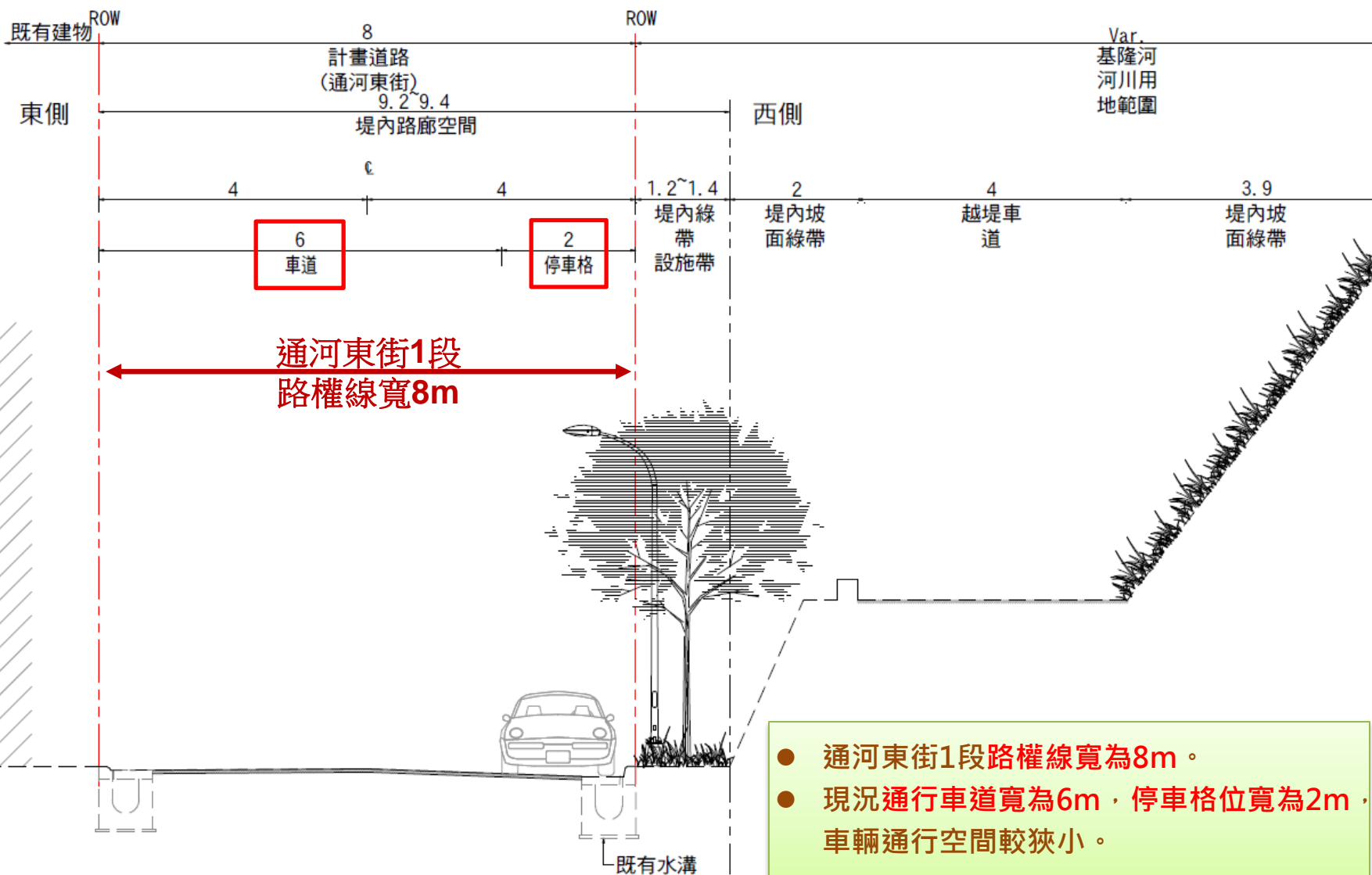
工區位置現況照片



2.

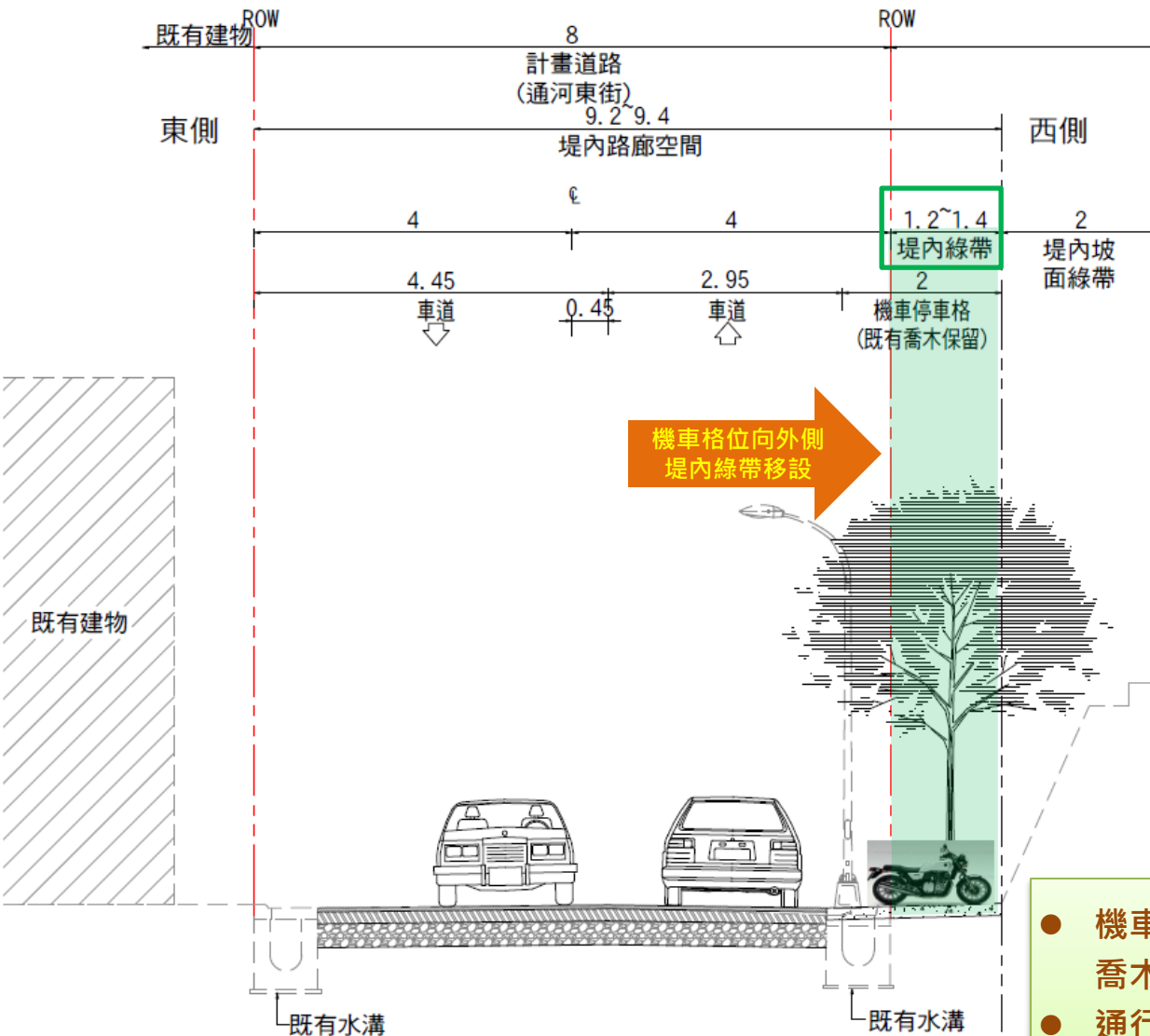
路型調整方案說明

現況道路斷面配置



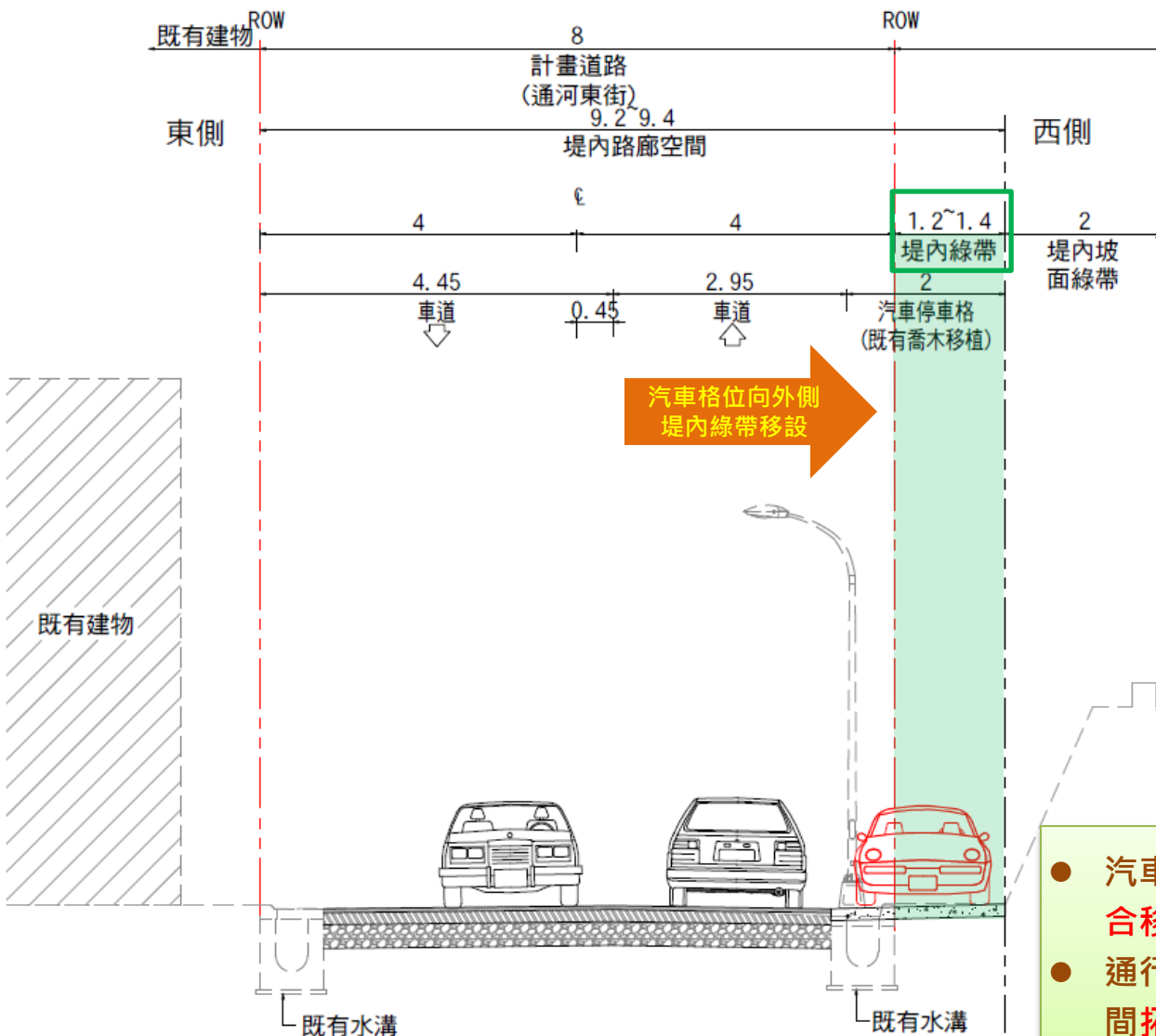

- 通河東街1段路權線寬為8m。
- 現況通行車道寬為6m，停車格位寬為2m，車輛通行空間較狹小。

路型調整方案-機車停車格位移設



- 機車停車格移設至外側堤內綠帶喬木之間，喬木原地保留。
- 通行車道寬經調整變為7.4m，車輛通行空間拓寬1.4m。

路型調整方案-汽車停車格位移設



- 汽車停車格移設至外側堤內綠帶，喬木配合移植。
- 通行車道寬經調整變為7.4m，車輛通行空間拓寬1.4m。

3.

路型調整之影響





通河東街1段路型調整

- 優點：**通行路幅變寬**，車輛會車空間變大。
- 缺點1：**汽機車停車格位減少**，預估機車格位由**173格**→**147格**，汽車格位由**64格**→**54格**。
- 缺點2：**堤內綠帶樹木須配合移植**，預計將約**100株白千層**需移植。



現地白千層照片



簡報完畢

