

公館路 228 巷平面停車場 使用範圍及附屬設施一覽表

1. 基地使用範圍：
公館路 228 巷平面停車場位置：臺北市北投區三合街 1 段 117 巷與公館路 228 巷交叉口。目前繪設小型車停車格 68 格停車位（包含身心障礙專用停車位 2 格）。
2. 重要附屬設施：本場不提供水、電力及票亭（相關設備依現場點交為主）。
3. 公館路 228 巷平面停車場，如附圖（詳細車格位之配置地點依現場點交為主）。
4. 其餘詳細設施依現場點交紀錄。

復興路平面停車場

使用範圍及附屬設施一覽表

1. 基地使用範圍：
復興路平面停車場位置：臺北市北投區進賢路、復興路口。目前繪設小型車停車格 69 格停車位（包含身心障礙專用停車位 2 格、孕婦及育有 6 歲以下兒童者之停車位 1 格）。
2. 重要附屬設施：本場不提供水、電力及票亭（相關設備依現場點交為主）。
3. 復興路平面停車場，如附圖（詳細車格位之配置地點依現場點交為主）。
4. 其餘詳細設施依現場點交紀錄。

開勝平面停車場

使用範圍及附屬設施一覽表

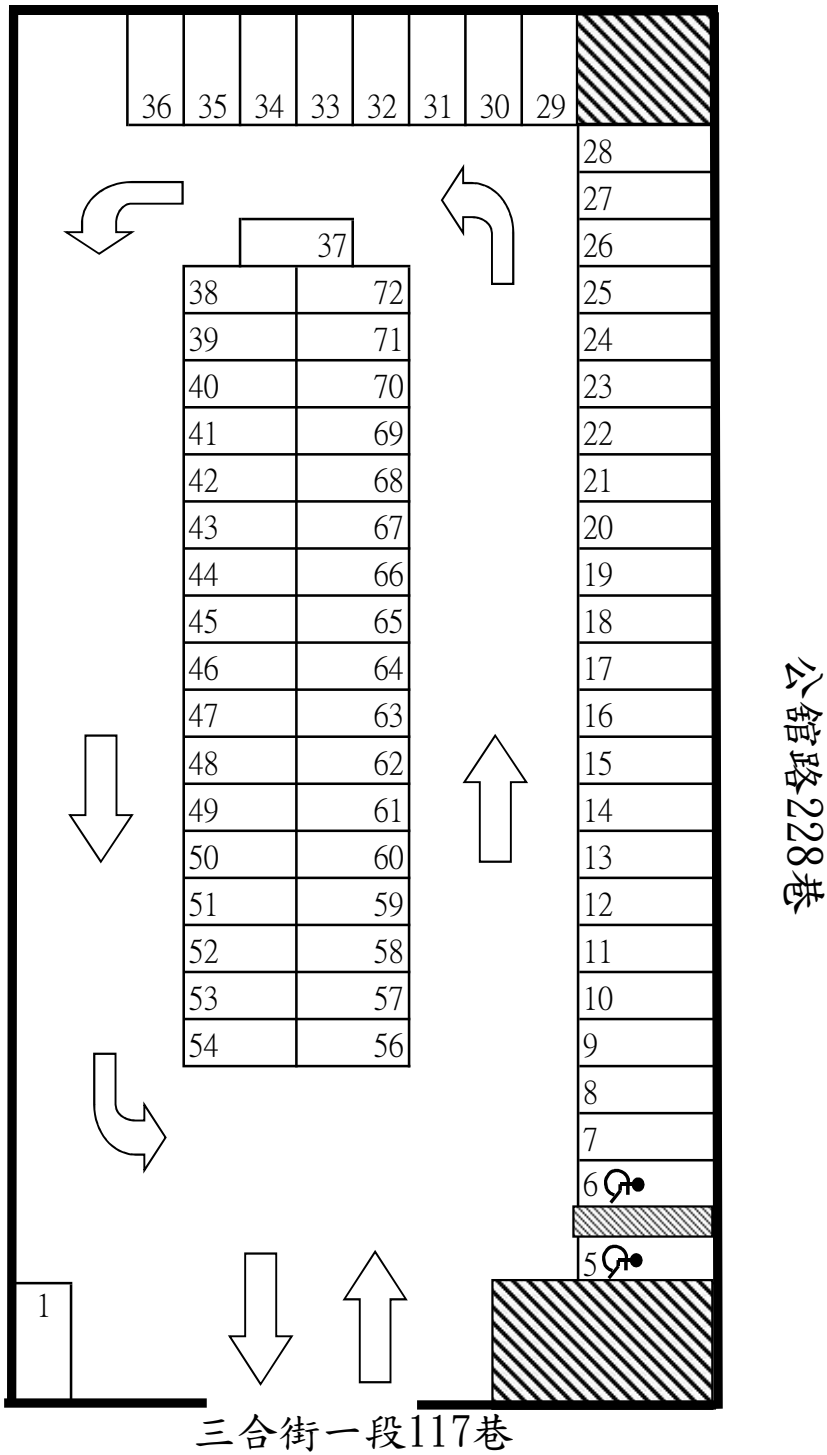
1. 基地使用範圍：
開勝平面停車場位置：臺北市北投區珠海路 88 號。
。目前繪設小型車停車格 29 格停車位（包含 1 格身心障礙專用停車位）。
2. 重要附屬設施：本場不提供水、電力及票亭（相關設備依現場點交為主）。
3. 開勝平面停車場平面圖，如附圖（詳細車格位之配置地點依現場點交為主）。
4. 其餘詳細設施依現場點交紀錄為主。

公館路平面停車場

使用範圍及附屬設施一覽表

1. 基地使用範圍：
公館路平面停車場位置：臺北市北投區公館路與西安路口。小型車格 132 格(包含身心障礙專用停車位 3 格)
2. 重要附屬設施：本場不提供水、電力及票亭（相關設備依現場點交為主）。
3. 公館路平面停車場平面圖，如附圖（詳細車格位之配置地點依現場點交為主）。
4. 其餘詳細設施依現場點交紀錄為主。

公館路228巷平面停車場格位配置示意圖





小型車：66格
 ♿ 身心障礙：2格
 合計：68格

- 公館路228巷平面停車場監視設備設置圖說**
1. 本場須設置至少11支監視器及22吋監視顯示螢幕1台。
 2. 監視器需配有紅外線功能。
 3. 攝影鏡頭需300萬畫素以上。
 4. 監視設備涵蓋率不足之處，乙方須自行增設。
- 其餘規定，請詳契約規定。

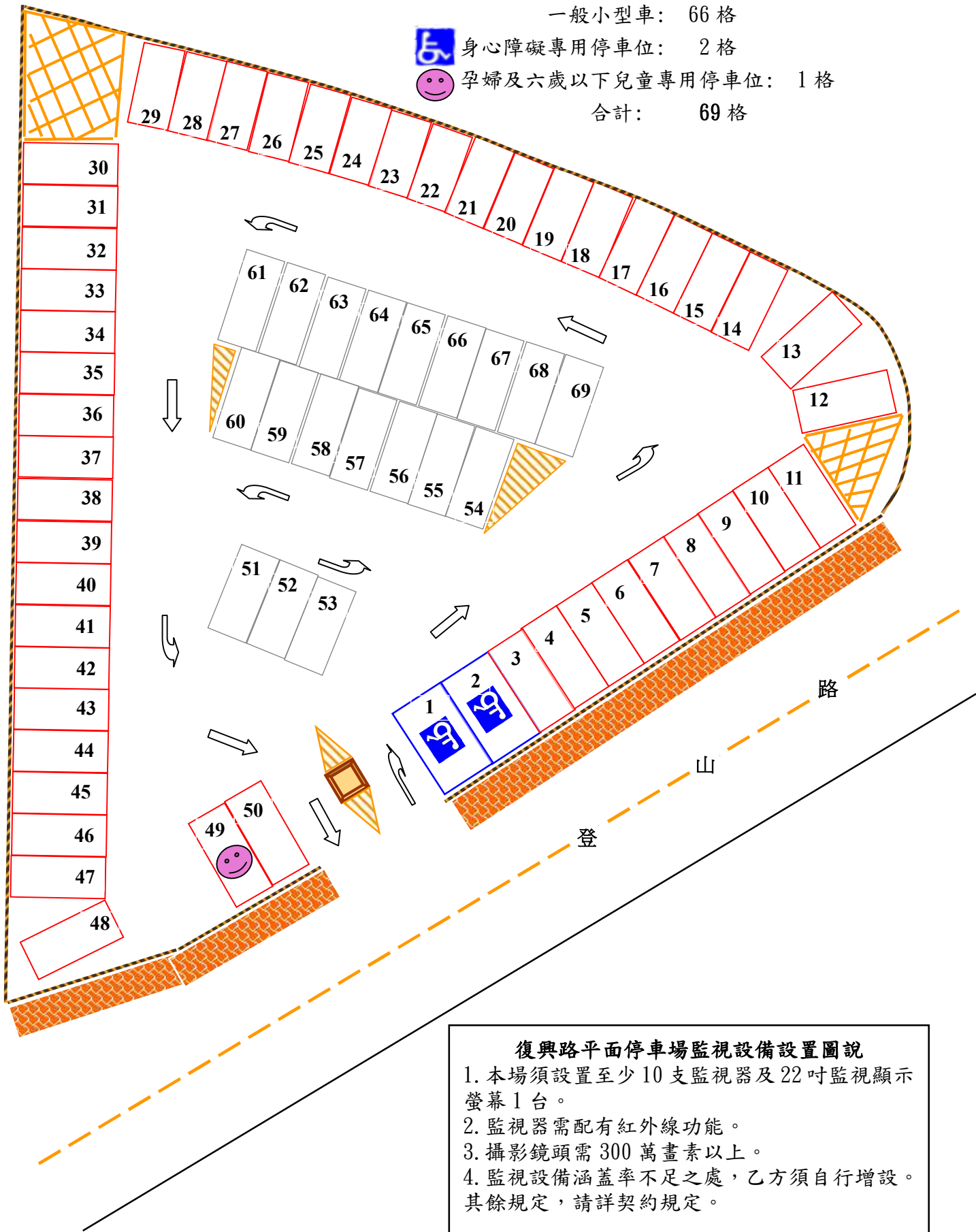
復興路平面停車場停車格示意圖

一般小型車： 66 格

 身心障礙專用停車位： 2 格

 孕婦及六歲以下兒童專用停車位： 1 格

合計： 69 格



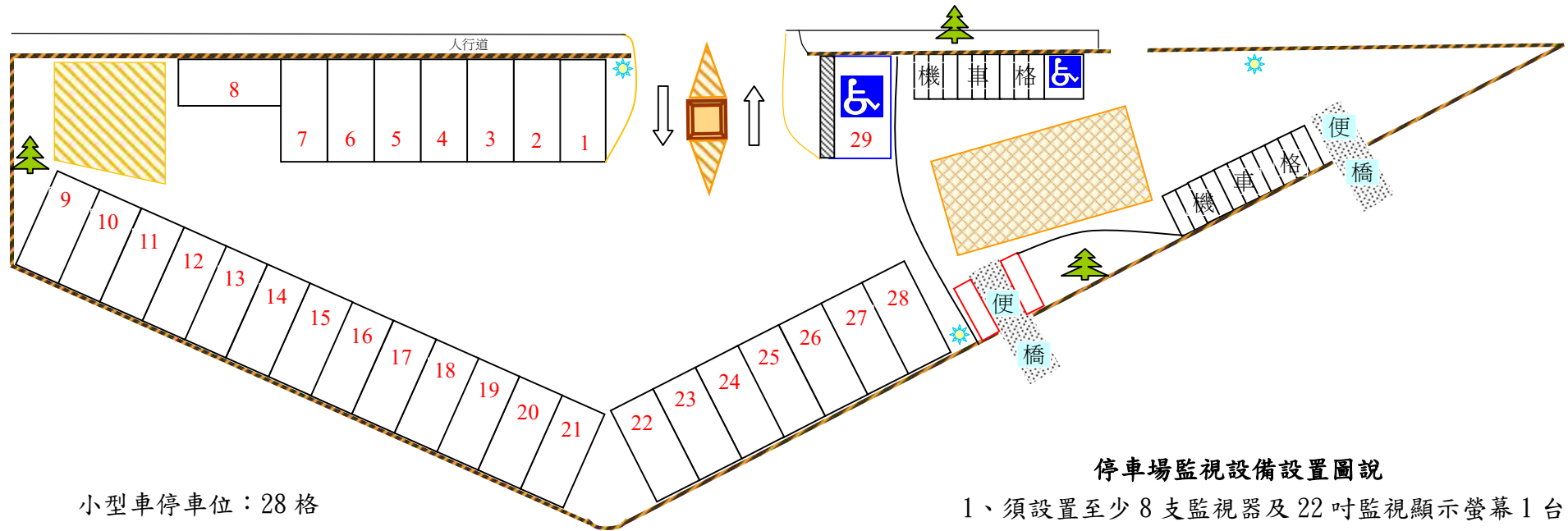
復興路平面停車場監視設備設置圖說

1. 本場須設置至少 10 支監視器及 22 吋監視顯示螢幕 1 台。
2. 監視器需配有紅外線功能。
3. 攝影鏡頭需 300 萬畫素以上。
4. 監視設備涵蓋率不足之處，乙方須自行增設。其餘規定，請詳契約規定。

備註：本場身障格位 2 格須重繪標準身障規格。

開勝平面停車場停車示意圖

珠 海 路



小型車停車位：28 格
 身心障礙專用停車位：1 格
 合計：29 格

機車停車位 20 格
 身心障礙專用停車位 1 格
 合計：21 格

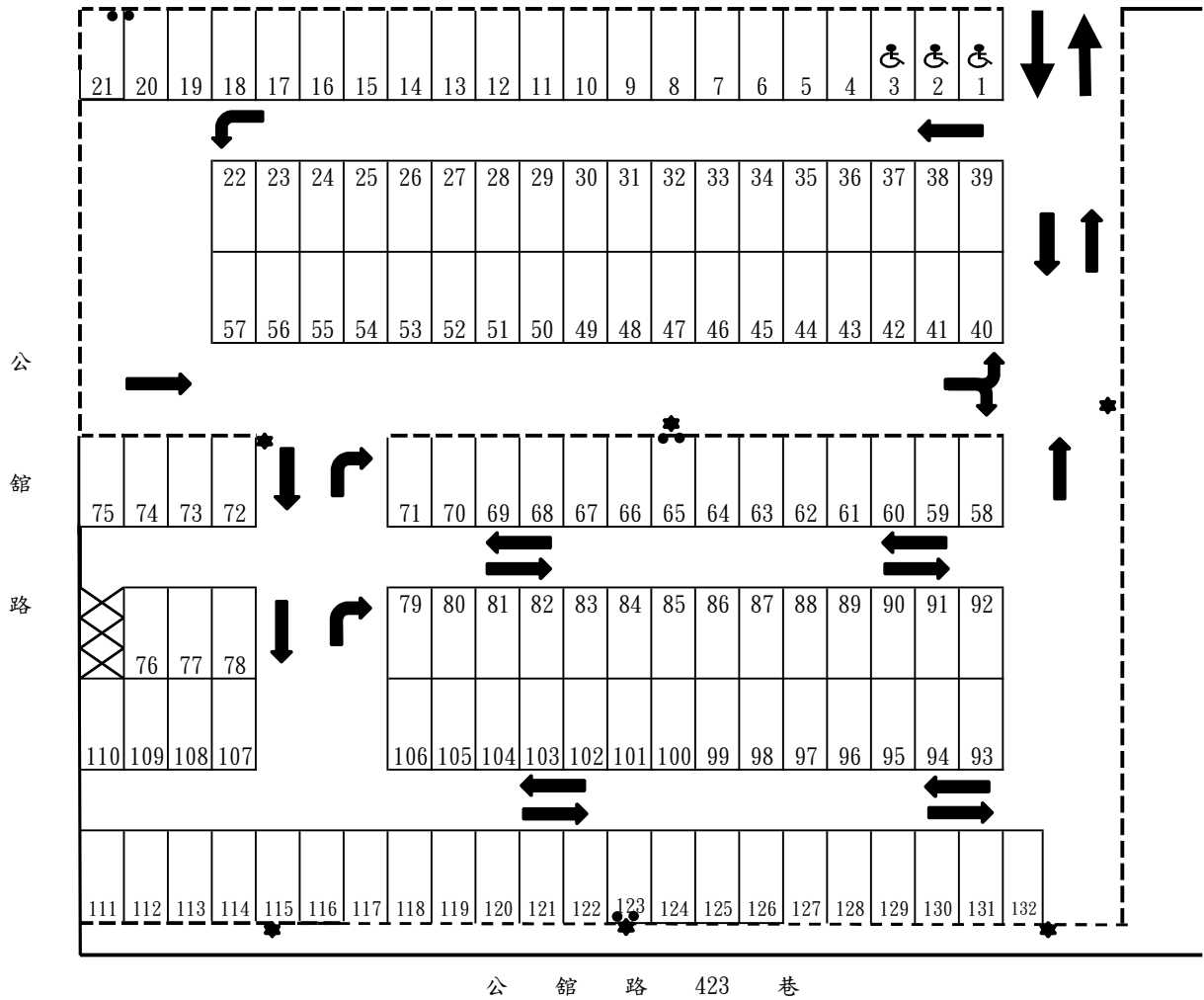
停車場監視設備設置圖說

- 1、須設置至少 8 支監視器及 22 吋監視顯示螢幕 1 台。
- 2、監視器需配有紅外線功能。
- 3、攝影鏡頭需 300 萬畫素以上。
- 4、監視設備涵蓋率不足之處，乙方須自行增設。其餘規定，請詳契約規定。

備註：1.本場自動繳費機設置依甲方指定設置。
 2.本場為 1 進 1 出。

公館路平面停車場示意圖

西 安 街 2 段



場內增設事項：

1. 車位20~21間、65後方及123後方增設軟質彈性桿各2支。
2. 21格位旁空地加繪黃網線。
3. 於甲方指定位置加裝LED燈。

公館路平面停車場監視設備設置圖說

1. 本場須設置至少13支監視器及22吋監視顯示螢幕1台。
2. 監視器需配有紅外線功能。
3. 攝影鏡頭需300萬畫素以上。
4. 監視設備涵蓋率不足之處，乙方須自行增設。其餘規定，請詳契約規定。

小型車： 129 格

身心障礙： 3 格

合計： 132 格