

景華公園地下停車場使用範圍及附屬設施一覽表

- 1、基地使用範圍：

臺北市文山區景華街 55 號地下（地下共 2 層）。

 - (1)設置小型車 749 格（含身心障礙專用停車位 16 格、孕婦及育有 6 歲以下兒童者之停車位 14 格、電動車充電格位 15 格）。
 - (2)重型機車 1 格。

- 2、重要附屬設施：依現場點交為主（提供水、電，該水電費用由廠商負擔）。
 - (一) 消防系統
 - (二) 機電系統
 - (三) 污水系統
 - (四) 通風設備
 - (五) 電梯設備
 - (六) 中央監控

- 3、景華公園地下停車場示意圖，如附圖（詳細車格位之配置地點依現場點交為主）。

- 4、其餘詳細設施依現場點交紀錄為主。

三福街平面停車場使用範圍及附屬 設施一覽表

1. 基地使用範圍：
三福街平面停車場位置：臺北市文山區景隆街 36 巷內。目前繪設小型車停車格 39 格停車位（包含 1 個身心障礙專用停車位）。
2. 重要附屬設施：依現場點交為主（本場提供電力，但無水、票亭及收費系統等設備）。
3. 三福街平面停車場平面圖，如附圖（詳細車格位之配置地點依現場點交為主）。
4. 其餘詳細設施依現場點交紀錄為主。

景豐臨時平面停車場使用範圍及附屬設施一覽表

1. 基地使用範圍：

景豐臨時平面停車場位置：臺北市文山區景豐街 79 號旁（文山景美運動公園內）。目前繪設小型車停車格 44 格停車位（包含 1 個身心障礙專用停車位）。

2. 重要附屬設施：依現場點交為主（本場無水、電、票亭及收費系統等設備）。

3. 景豐臨時平面停車場平面圖，如附圖（詳細車格位之配置地點依現場點交為主）。

4. 其餘詳細設施依現場點交紀錄為主。

景華公園地下停車場平面層示意圖(現況圖)

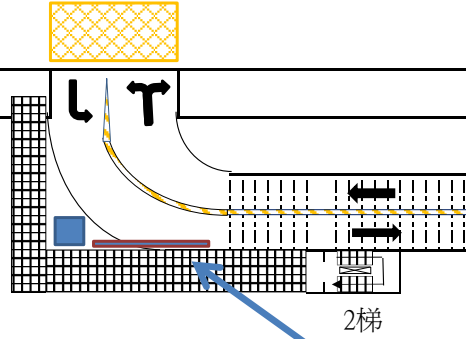
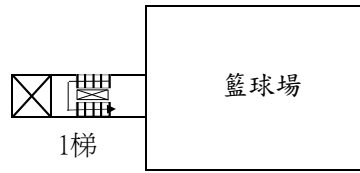
臺北市立景興國民中學

← 往羅斯福路6段

景興路46巷

人行道

人行道



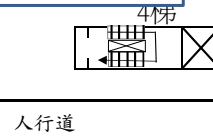
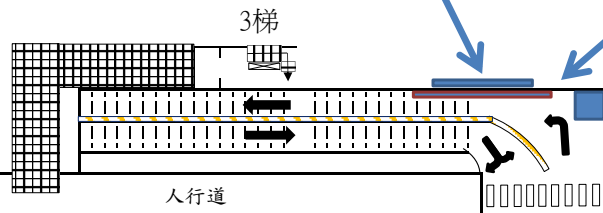
- 1、重新設置LED跑馬燈顯示器1座。
- 2、設置大小:尺寸約6米*0.6米可視現況調整。
- 3、原有LED跑馬燈顯示器拆除。

景華公園

- 1、重新設置面向公園之LED顯示器1座。
- 2、需能同時顯示日期(年月日)、時間(時分秒)、溫度(現在氣溫)。請與原有顯示內容相同。
- 3、設置大小:以不得小於(可相同)原有現況所設大小。

- 1、重新設置LED跑馬燈顯示器1座。
- 2、設置大小:尺寸約6米*0.6米可視現況調整。
- 3、原有LED跑馬燈顯示器拆除。

電梯



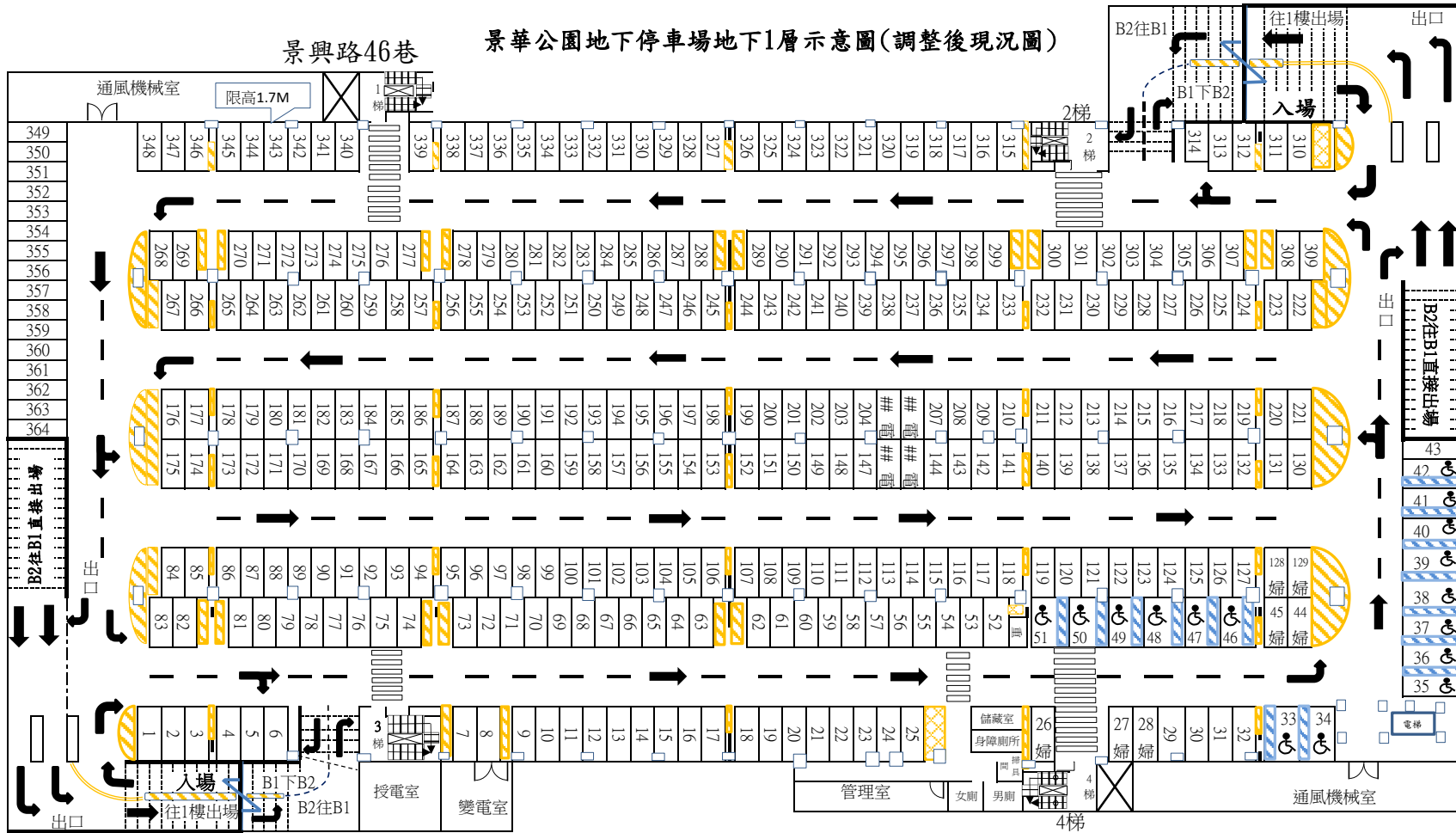
← 往羅斯福路6段

景華街

景華街
52巷

景興路

景華街
4
9
巷

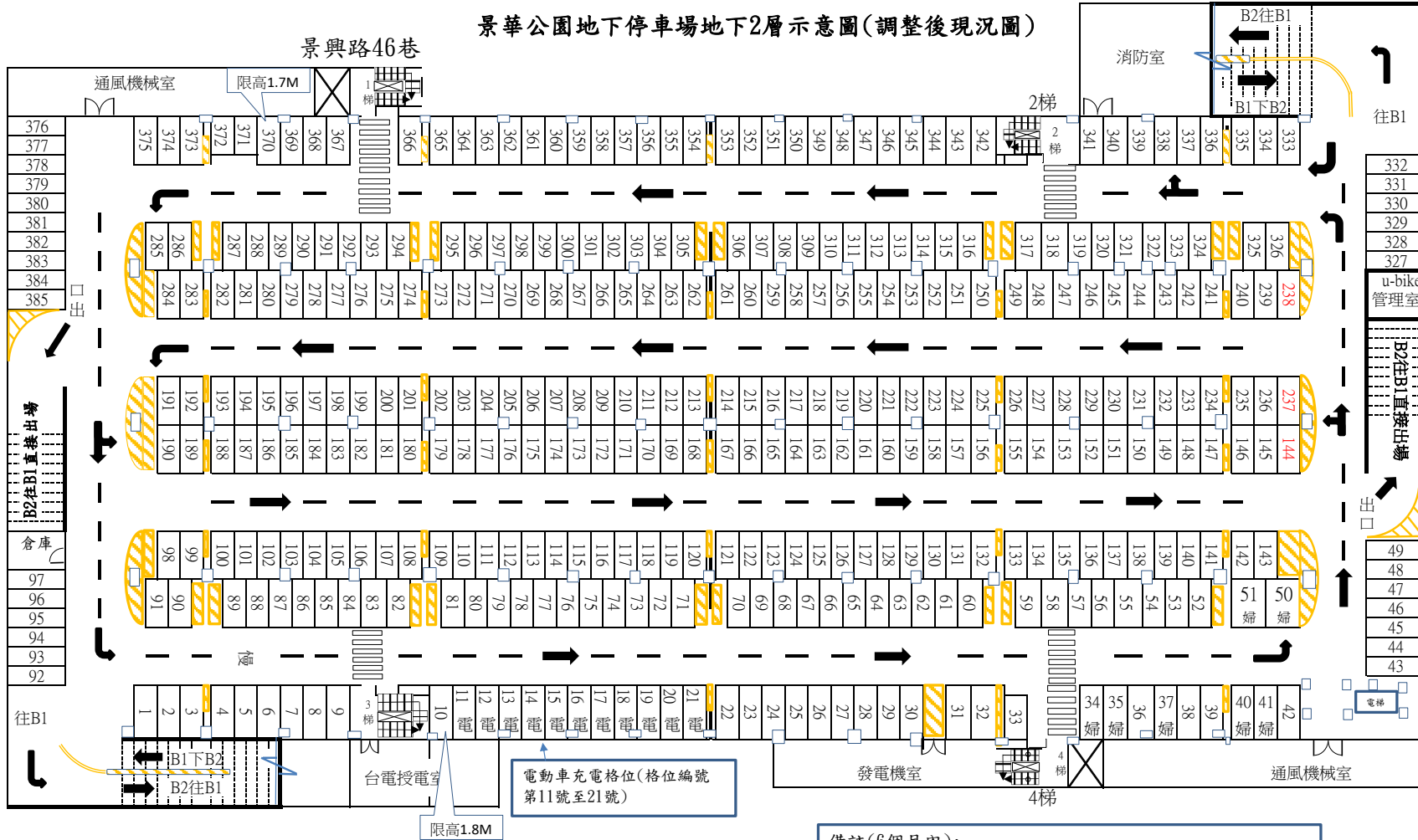


電動車充電格位4格(格位編號第145號至146號、205號至206號)

地下1層格位數
 小型車(一般格位): 337格
 小型車(身障格位): 16格
 小型車(孕婦格位): 7格
 電動車充電格: 4格
 車格位總計: 364格
 重機專用: 1格

- 備註(6個月內):
- 1、本樓層**全場**格位與框線、地面所有行車標示、標線、黃網線等需依現況重新補繪。
 - 2、本樓層**格位編號**應依本示意圖(調整後現況圖)。
 - 3、本樓層(25號格位旁)**機車區**移除,改繪製為**黃網線**。
 - 4、第310號格位旁(入口處第1格),禁止停車。

景華公園地下停車場地下2層示意圖(調整後現況圖)



景華街

地下第2層格位數

小型車(一般格位)：367格

小型車(孕婦格位)：7格

電動車充電格：11格

小型車合計：385格

備註(6個月內)：

- 1、本樓層全場格位與框線、地面所有行車標示、標線、黃網線等需依現況重新補繪。
- 2、本樓層格位編號應依本示意圖(調整後現況圖)設置。