

艋舺公園地下停車場使用範圍及附屬設施一覽表

1、基地使用範圍：

臺北市萬華區西園路1段145號地下室。目前繪設小型車518格（含身心障礙專用停車位13格、孕婦及育有6歲以下兒童者之停車位10格、電動汽車充電專用停車位10格）、大型重型機車2格、機車268格（含身心障礙專用停車位6格）。

2、重要附屬設施：

詳艋舺公園地下停車場設備設施清冊並依現場點交為主。

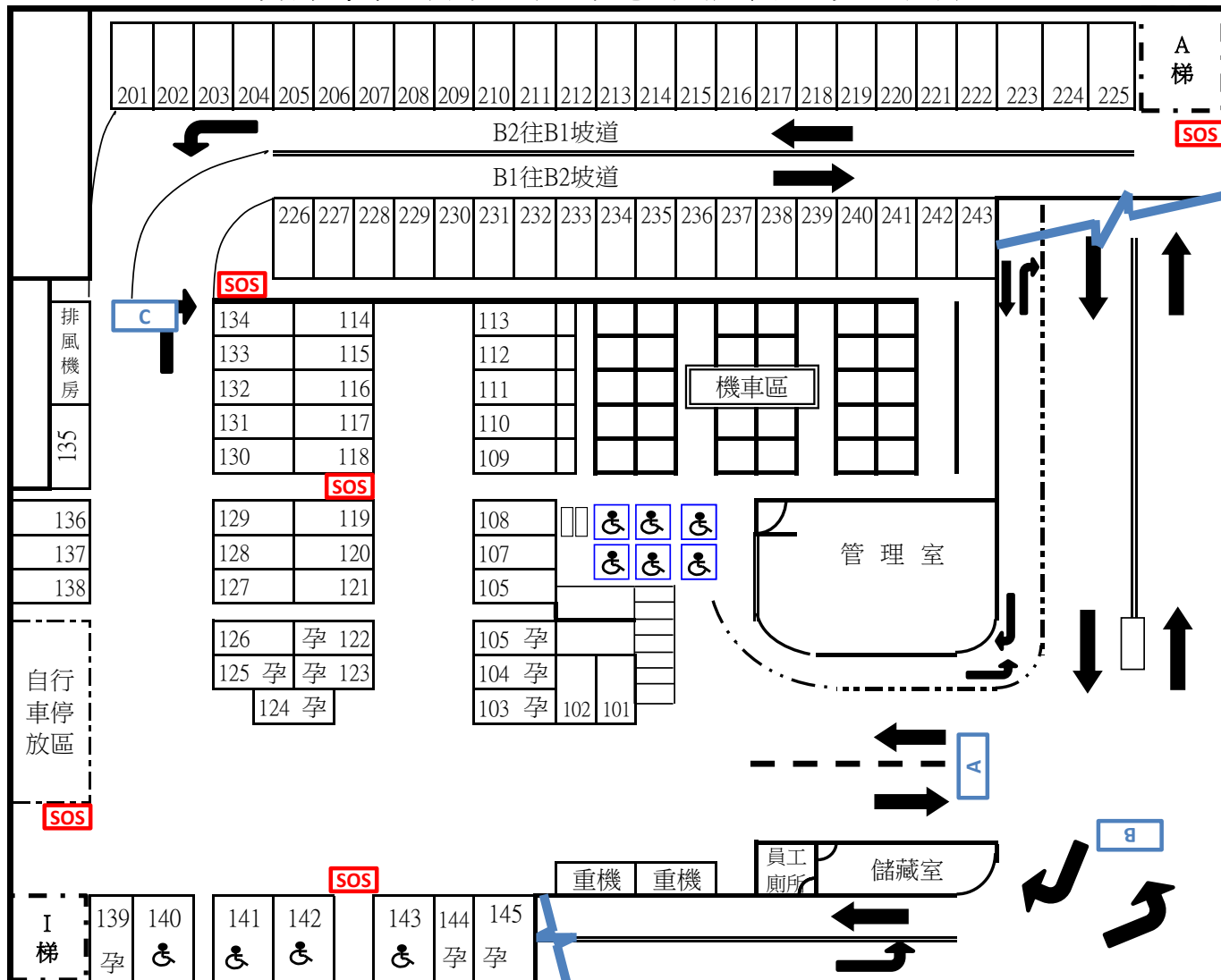
3、艋舺公園地下停車場示意圖及監視設備設置圖說，如附圖（詳細車格位之配置地點依現場點交為主）。

4、其餘詳細設施依現場點交紀錄為主。

艋舺公園地下停車場調整後示意圖

B1層及往B2層斜坡示意圖

剩餘車位顯示器與緊急求救裝置設置圖說



圖示：

SOS：緊急求救鈴設置位置

C：場內剩餘車位顯示器，須可顯示B2層剩餘車位數

A：場內剩餘車位顯示器，須可顯示B1層及B2層剩餘車位數

B：場內剩餘車位顯示器，須可顯示B3層、B4層及B5層剩餘車位數

B1層格位數

小型車（一般格位）：31格

小型車（身障格位）：4格

小型車（婦幼格位）：10格

小型車合計：45格

B1層格位數

大型重型機車：2格

大型重型機車合計：2格

往B2層斜坡格位數

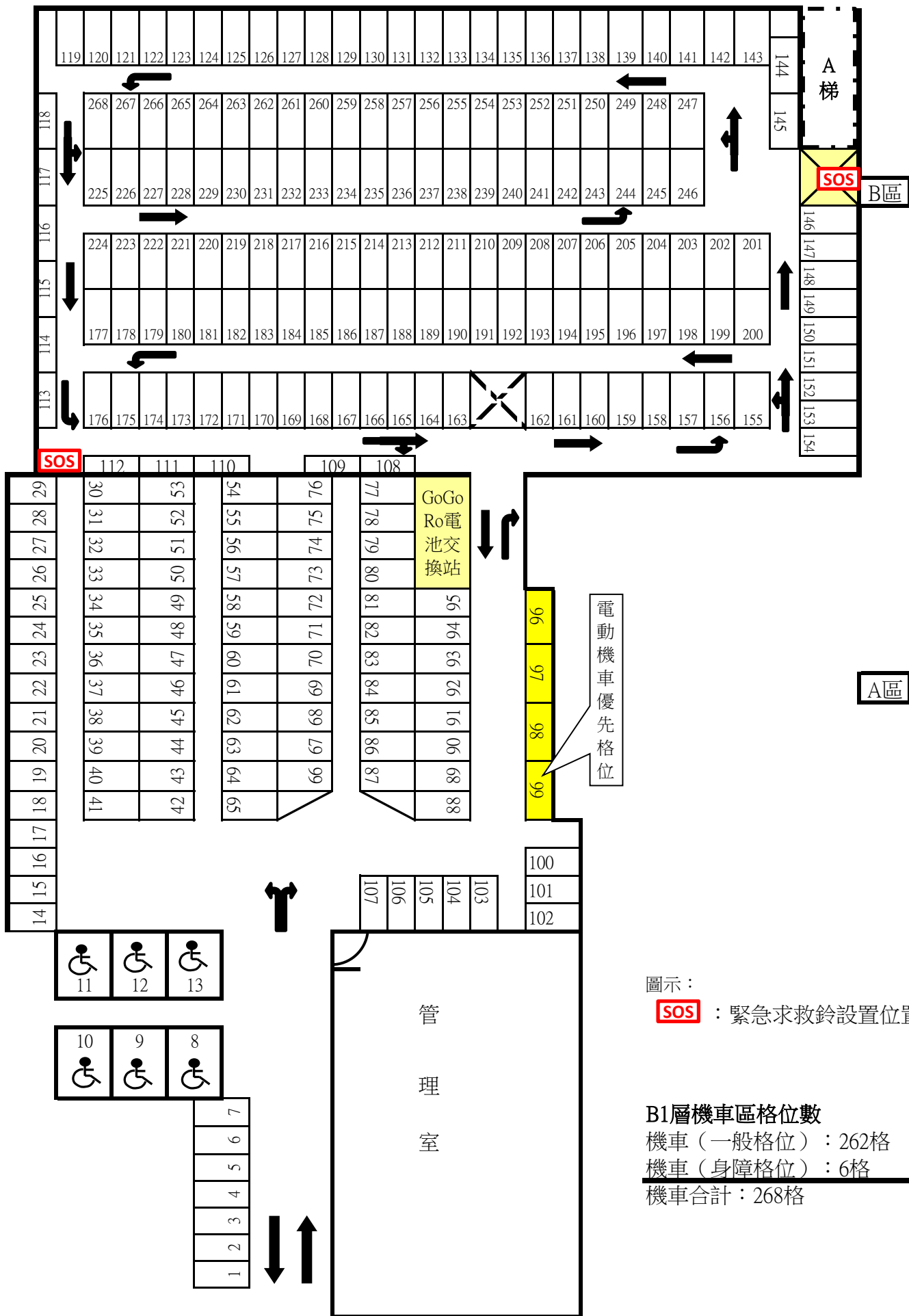
小型車（一般格位）：43格

小型車合計：43格

艋舺公園地下停車場調整後示意圖

B1層機車區示意圖

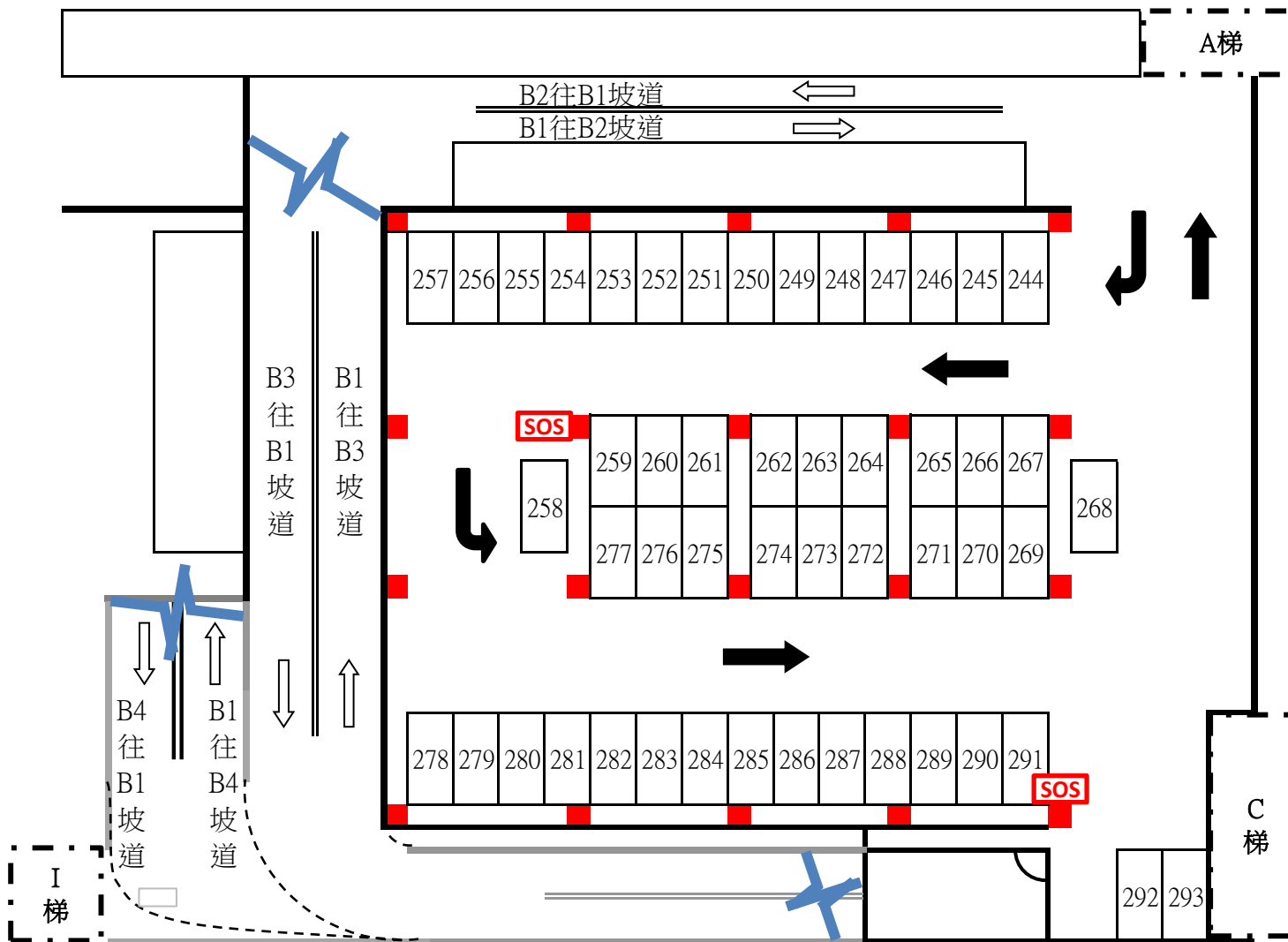
剩餘車位顯示器與緊急求救裝置設置圖說



艋舺公園地下停車場調整後示意圖

B2層示意圖

剩餘車位顯示器與緊急求救裝置設置圖說



B1層格位數

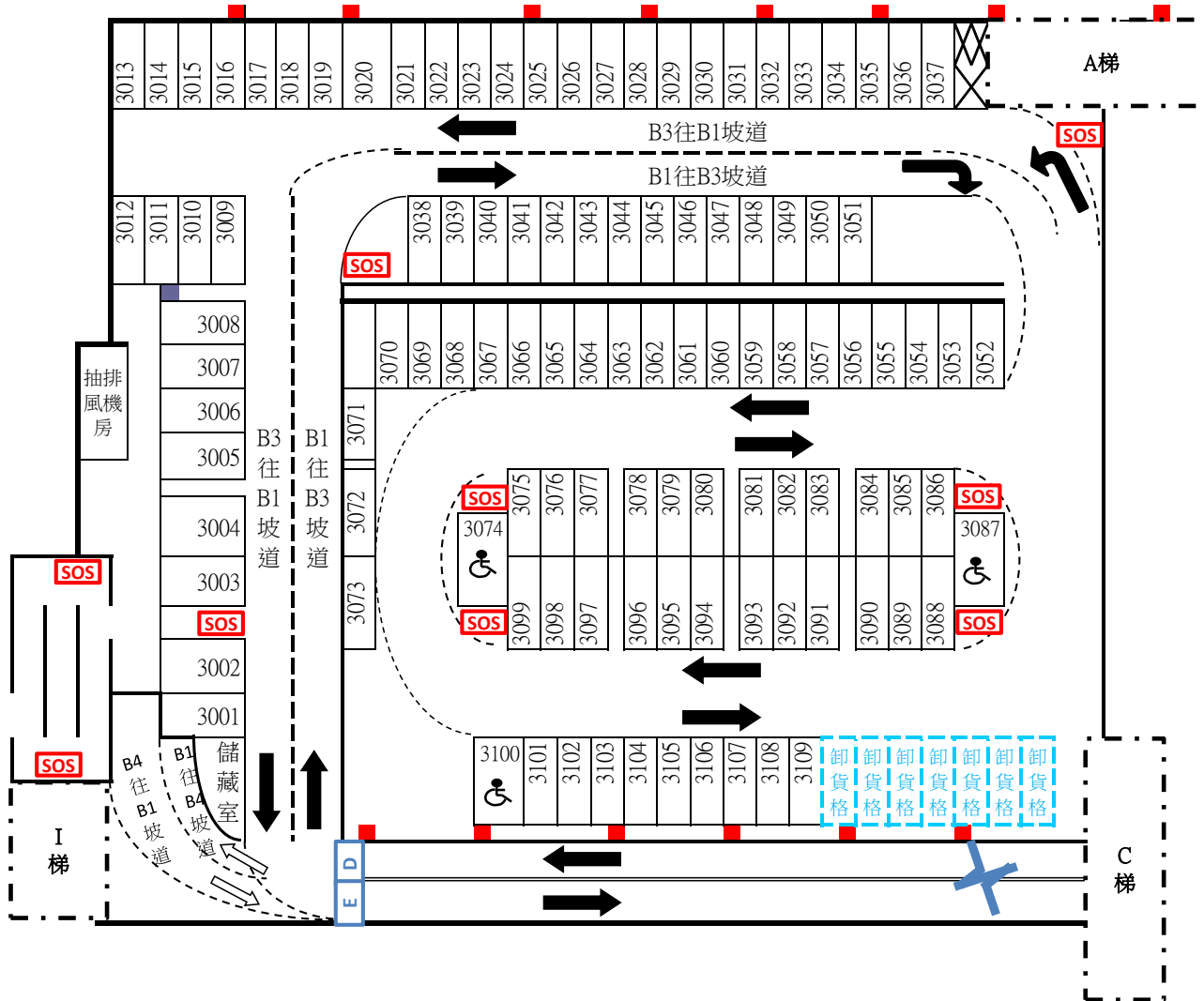
小型車（一般格位）：50格

小型車合計：50格

圖示：

SOS：緊急求救鈴設置位置

艋舺公園地下停車場調整後示意圖
 往B3層斜坡及B3層示意圖
 剩餘車位顯示器與緊急求救裝置設置圖說



B3層格位數

小型車（一般格位）：55格

小型車（身障格位）：3格

小型車合計：58格

往B3層斜坡格位數

小型車（一般格位）：51格

小型車合計：51格

圖示：

SOS：緊急求救鈴設置位置

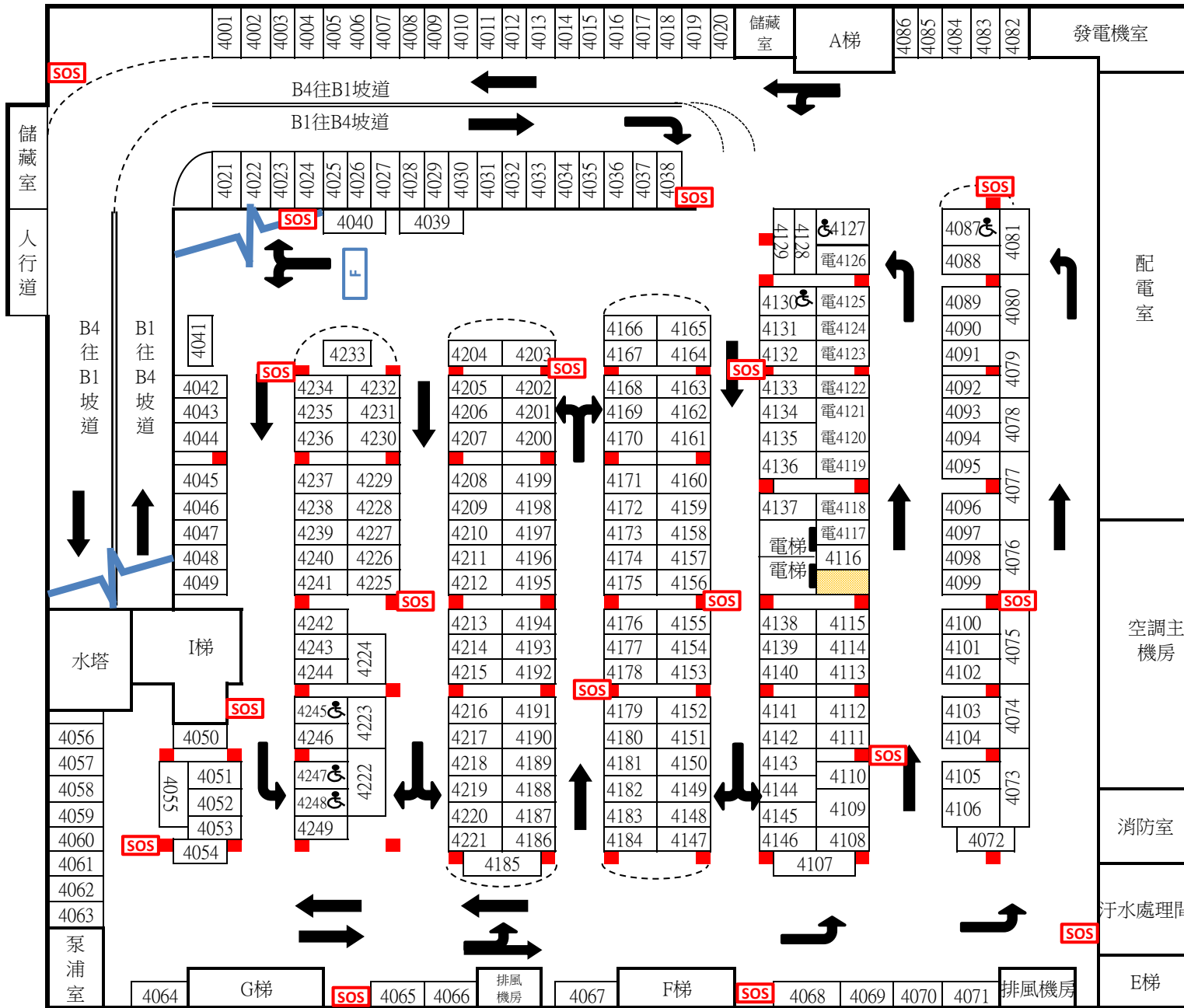
D：場內剩餘車位顯示器，須可顯示B3層剩餘車位數

E：場內剩餘車位顯示器，須可顯示B4層及B5層剩餘車位數

艋舺公園地下停車場調整後示意圖

往B4層斜坡及B4層示意圖

剩餘車位顯示器與緊急求救裝置設置圖說



B4層格位數

- 小型車（一般格位）：195格
- 小型車（身障格位）：6格
- 小型車（電動汽車優先格位）：10格

- 小型車合計：211格

往B4層斜坡格位數

- 小型車（一般格位）：38格

- 小型車合計：38格

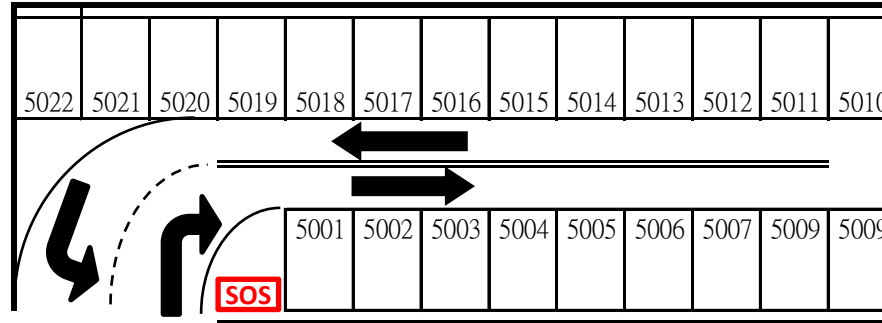
圖示：

- SOS：緊急求救鈴設置位置
- F：場內剩餘車位顯示器，須可顯示B5層剩餘車位數

艋舺公園地下停車場調整後示意圖

往B5層斜坡示意圖

剩餘車位顯示器與緊急求救裝置設置圖說



往B5層斜坡格位數

小型車（一般格位）：22格

小型車合計：22格

圖示：

SOS：緊急求救鈴設置位置