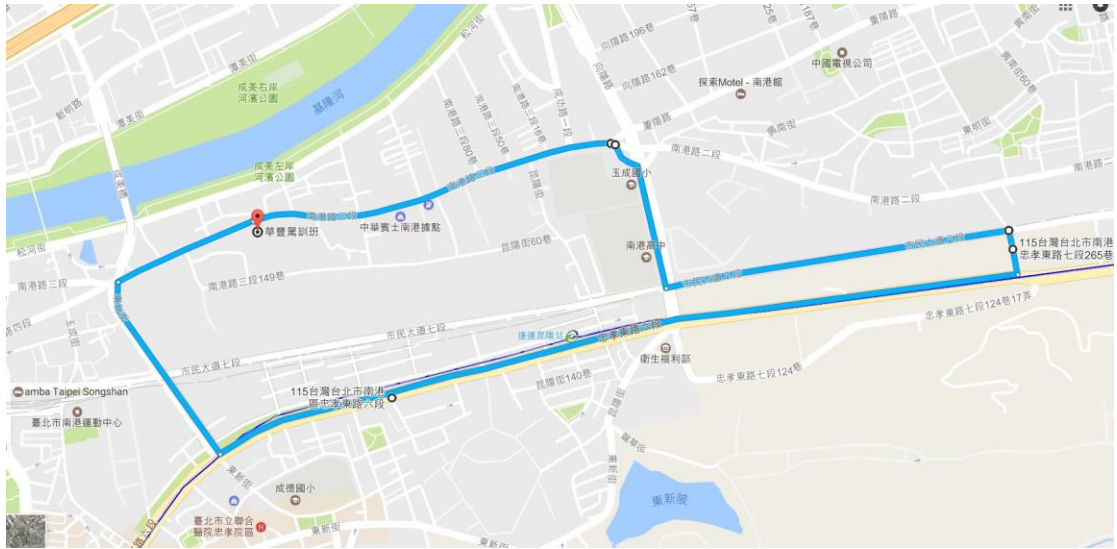


臺北市區監理所-華豐駕訓班道路駕駛考驗路線 A



一、 考驗路線：

華豐駕訓班（出發右轉）→（直行）南港路三段→（右轉）向陽路→（左轉）市民大道八段→（右轉）忠孝東路七段 265 巷→（右轉）忠孝東路七段→（直行）忠孝東路六段→（右轉）東新街→（右轉）南港路三段→（右轉）華豐駕訓班《終點》。

二、 路況說明：

1. 雙線車道約：4.7 公里
2. 機慢車停等區：16 處
3. 變換車道：南港路三段、向陽路、市民大道、忠孝東路、東新街均可變換車道
4. 行駛路線約：4.8 公里
5. 行駛時間約：14 分鐘

臺北市區監理所-華豐駕訓班道路駕駛考驗路線 B



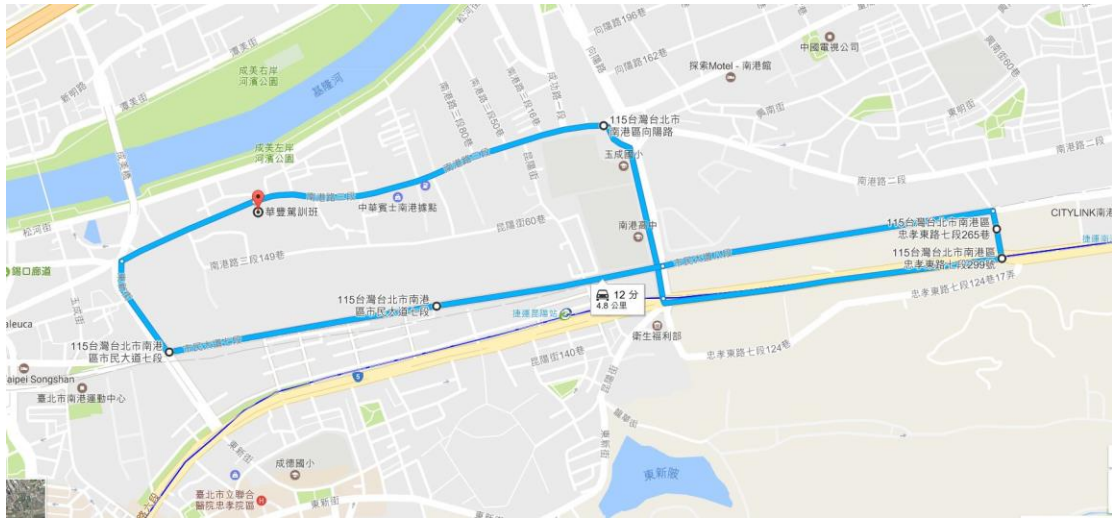
三、 考驗路線：

華豐駕訓班（出發右轉）→（直行）南港路三段→（右轉）向陽路→（右轉）市民大道七段→（直行）市民大道七段→（右轉）南港路三段47巷→（左轉）南港路三段149巷→（直行）南港路三段149巷→（右轉）南港路三段→（右轉）華豐駕訓班《終點》。

四、 路況說明：

1. 雙線車道約：1.7 公里
2. 機慢車停等區：8 處
3. 變換車道：南港路三段、向陽路、市民大道可變換車道
4. 行駛路線約：2.7 公里
5. 行駛時間約：15 分鐘

臺北市區監理所-華豐駕訓班道路駕駛考驗路線 C



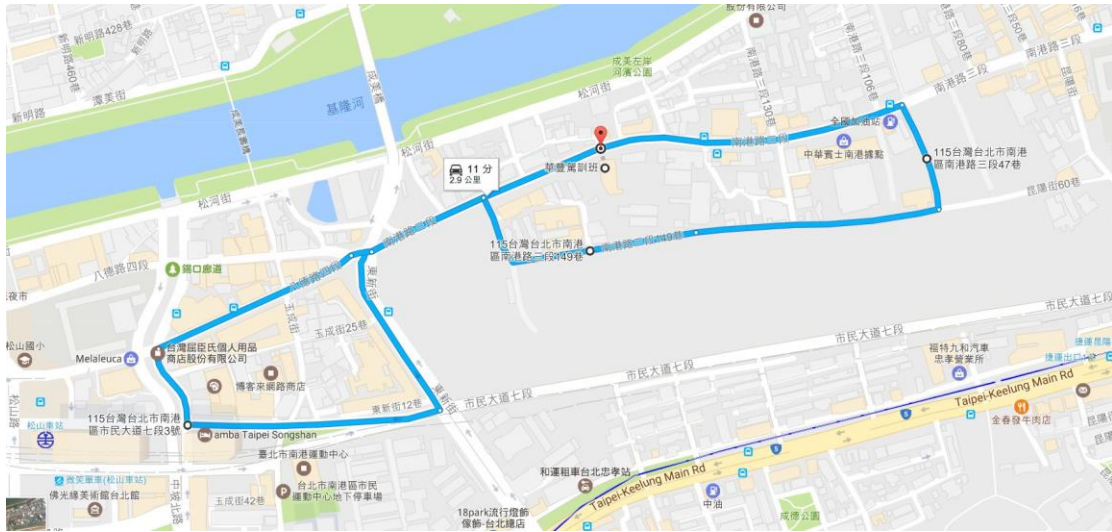
一、 考驗路線：

華豐駕訓班（出發右轉）→（直行）南港路三段→（右轉）向陽路→（左轉）忠孝東路七段→（左轉）忠孝東路七段 265 巷→（左轉）市民大道八段→（直行）市民大道七段→（右轉）東新街→（右轉）南港路三段→（右轉）華豐駕訓班《終點》。

二、 路況說明：

1. 雙線車道約：4.7 公里
2. 機慢車停等區：16 處
3. 變換車道：南港路三段、向陽路、市民大道、忠孝東路、東新街均可變換車道
4. 行駛路線約：4.8 公里
5. 行駛時間約：12 分鐘

臺北市區監理所-華豐駕訓班道路駕駛考驗路線 D



一、 考驗路線：

華豐駕訓班（出發右轉）→（直行）南港路三段→（右轉）南港路三段47巷→（右轉）南港路三段149巷→（左轉）南港路三段→（左轉）東新街→（右轉）市民大道七段→（右轉）中坡北路→（右轉）八德路四段→（直行）南港路三段→（右轉）華豐駕訓班《終點》。

二、 路況說明：

1. 雙線車道約：2.5 公里
2. 機慢車停等區：9 處
3. 變換車道：南港路三段、市民大道、東新街、中坡北路、八德路均可變換車道
4. 行駛路線約：2.9 公里
5. 行駛時間約：11 分鐘