

臺北市信義區公所

108年提昇里鄰災害應變能力

區級土石流及山坡地老舊聚落疏散
避難演習成果



臺北市信義區公所

Xin-Yi District Office, Taipei City

指導機關：臺北市府民政局、臺北市府
消防局、臺北市府工務局大地
工程處

中華民國 108 年 5 月 29 日

臺北市信義區108年區級疏散演習成果

目錄

壹、區級疏散演習成果.....	2
一、六合里土石流疏散演習成果表.....	2
二、六合里土石流疏散演習成果照片.....	3
三、區級防災教育訓練成果表.....	21
四、區級防災教育訓練成果照片.....	22
五、媒體露出.....	23
六、六合里土石流疏散演習檢討會.....	27
貳、附件.....	29
臺北市信義區108年度提昇里鄰災害應變能力計畫.....	29
臺北市政府108年全民防衛動員暨災害防救（民安5號）演習土石 流、山坡地老舊聚落疏散撤離及收容安置演練計畫.....	35

臺北市信義區108年區級疏散演習成果

壹、區級疏散演習成果

一、土石流及山坡地老舊聚落疏散演練成果表

臺北市信義區108年度辦理執行災害地區緊急疏散作業計畫 演習成果表				
大項	項次	項目	執行情形	備考
演習 成果	一	演習日期及時間	1、日期：108年4月10日 2、時間：上午9時30分至11時	共舉行2次預演
	二	演習地點	陸軍後勤訓練中心技訓分部、吳興國小	
	三	參演人數及對象	1. 指揮官：游區長竹萍 2. 參演單位： (1) 信義區公所：61人 (2) 六合里辦公處：30人 (3) 惠安、三張及泰和里辦公處：23人 (4) 信義分局：10人 (5) 第二救災救護大隊：15人 (6) 信義區清潔隊：10人 (7) 信義區健康中心：4人 (8) 松山高中：1人 (9) 吳興國小：32人 (10) 開口合約廠商：5人 (11) 災民運輸車駕駛：2人 (12) 慈濟基金會：2人 (13) 信義社福中心：1人 (14) 信義區戶所：1人 (15) 新移民通譯：1人 (16) 憲兵：4人 (17) 後備聯絡官：1人 (18) 北水處：1人 3. 參演人數： 204 人。 4. 觀摩單位：議員及服務團隊、陸軍後勤訓練中心、各里辦公處、里民、任務學校、本區老人照護機構及信義區身障日照中心（中華民國唐氏症基金會）等，共計 50 人。	
	四	演習項目內容簡述	1、災前災害警報及防颱宣導 2、氣候資訊瀕臨警戒值時之各項處置作為與應變措施 3、宣導民眾自主疏散避難作業 4、緊急疏散作業劃定管制範圍公告建立警戒線 5、避難收容處所開設演練	

臺北市信義區108年區級疏散演習成果

二、六合里土石流疏散演習成果照片

臺北市信義區108年土石流疏散避難演習成果照片



說明：六合里里幹事於防汛期前便藉由實地訪查以校核保全名冊，並向保全住戶做好防災宣導。



說明：六合里里幹事於防汛期前向使用呼吸器維生器材住戶宣導，備妥不斷電系統及自備2到3天的日常用品。

臺北市信義區108年區級疏散演習成果

臺北市信義區108年土石流疏散避難演習成果照片



說明：六合里里長及新移民通譯廣播里民須做好颱風來臨前準備。



說明：消防局及信義分局出動勤務車協助週知民眾強颱來臨訊息。

臺北市信義區108年區級疏散演習成果

臺北市信義區108年土石流疏散避難演習成果照片



說明：六合里里幹事及當地的**防災士**同仁也到里內歷史積淹水地區及排水溝進行事前巡檢工作



說明：巡檢時發現1個棄置沙包，由本區應變中心人員先行移除。

臺北市信義區108年區級疏散演習成果

臺北市信義區108年土石流疏散避難演習成果照片



說明：因應強颱來襲，六合里里鄰災害應變小組於低窪地區預置沙包。



說明：六合里土石流專員向里長報告現階段雨量狀況，俾以作出下階段行動。

臺北市信義區108年區級疏散演習成果

臺北市信義區108年土石流疏散避難演習成果照片



說明：六合里長及**新移民通譯人員**廣播累積雨量已達300毫米，請里民做好疏散避難準備。



說明：里鄰災害應變小組列隊聽命里指揮官(里長)分配任務。

臺北市信義區108年區級疏散演習成果

臺北市信義區108年土石流疏散避難演習成果照片



說明：里鄰災害應變小組至潛勢區域勸告保全戶自行撤離。



說明：里鄰災害應變小組協助疏散保全戶民眾。

臺北市信義區108年區級疏散演習成果

臺北市信義區108年土石流疏散避難演習成果照片



說明：利用無障礙復康巴士協助載送輪椅使用者疏散（一）。



說明：里幹事巡視保全住戶時，發現住戶家裡淹水，立即以勘災 APP 通報區災害應變中心

臺北市信義區108年區級疏散演習成果

臺北市信義區108年土石流疏散避難演習成果照片



說明：區災害應變中心搶修組立即動員開口合約廠商至淹水戶進行抽水作業。




說明：因應強颱來襲，成立現場指揮站。

臺北市信義區108年區級疏散演習成果

臺北市信義區108年土石流疏散避難演習成果照片



說明：醫護組備妥**移動式呼吸器**協助居家使用維生器材用戶撤離至安全之醫療院所安置



說明：防救組及醫護組協助居家使用維生器材用戶撤離至安全之醫療院所安置。

臺北市信義區108年區級疏散演習成果

臺北市信義區108年土石流疏散避難演習成果照片



說明：里長協同員警架離不願配合撤離民眾。



說明：憲兵及員警對紅色警戒區域強制撤離，張貼公告並拉起封鎖線。

臺北市信義區108年區級疏散演習成果

臺北市信義區108年土石流疏散避難演習成果照片



說明：調派小山貓等機具協助清除落石。



說明：清潔隊及防災士於落石清除後，立即至災區進行清掃及消毒作業。

臺北市信義區108年區級疏散演習成果

臺北市信義區108年土石流疏散避難演習成果照片



說明：利用多國語言 LED 指示引導民眾進入收容安置場所。



說明：收容安置場所各項設施位置圖。

臺北市信義區108年區級疏散演習成果

臺北市信義區107年土石流疏散避難演習成果照片



說明：收容組工作人員接待安置收容民眾。



說明：收容組工作人員協助災民辦理登記作業。

臺北市信義區108年區級疏散演習成果

臺北市信義區108年土石流疏散避難演習成果照片



說明：現場提供3C 充電區（充電座及行動電源借用）及筆電供民眾上網。



說明：松山慈惠堂協助提供熱食。

臺北市信義區108年區級疏散演習成果

臺北市信義區108年土石流疏散避難演習成果照片



說明：救濟組組長向收容安置民眾講解民生物資。




說明：輔具區備有輪掛式爬梯機、搬運椅，以利行動不便者上下樓梯。

臺北市信義區108年區級疏散演習成果

臺北市信義區108年土石流疏散避難演習成果照片



說明：備有**福慧床**，提供行動不便者及長者方便起臥。



說明：輔具區備有**濾光眼鏡**、**穿襪器**、**放大鏡指甲剪**、**輔助叉子**。

臺北市信義區108年區級疏散演習成果

臺北市信義區108年土石流疏散避難演習成果照片



說明：寵物收容區。



說明：哺乳區。

臺北市信義區108年區級疏散演習成果

臺北市信義區108年土石流疏散避難演習成果照片



說明：兒童遊憩區。



說明：指揮官講評。

臺北市信義區108年區級疏散演習成果

三、區級防災教育訓練成果表

臺北市信義區108年度辦理區級防災教育訓練 成果表				
大項	項次	項目	執行情形	備考
教育 訓練 成果	一	講習日期及時間	日期：108年2月15日 時間：上午10時0分至11時30分	
	二	講習地點	臺北市信義區公所701會議室 (本區災害應變中心)	
	三	參演人數及對象	1. 參訓單位：本區各里長、里幹事、所內編組同仁及大安區里長、防災夥伴。 2. 參訓人數：100人	
	四	演習項目內容簡述	講題－如何讓政府變聰明？ (How Can Governments be Smart?)	
	五	講師	國立臺灣大學 李鴻源教授	

臺北市信義區108年區級疏散演習成果

四、區級防災教育訓練成果照片

臺北市信義區108年區級防災教育訓練成果照片



說明：為本區里長、防災編組、後備軍人輔導中心、企業防災夥伴、防災士和大安區的里長及防災人員進行專題講座。



說明：為本區里長、防災編組、後備軍人輔導中心、企業防災夥伴、防災士和大安區的里長及防災人員進行專題講座。

臺北市信義區108年區級疏散演習成果

五、媒體露出

(一) 新聞媒體協助發布演習相關新聞

首頁 / 地方新聞 / 內政

強化災時應變能力 信義區舉辦防災演練

發佈時間：2019/04/12 12:01 最新更新：2019/04/12 12:01

字體 大 小

為提升民眾防災意識及強化災時應變能力，臺北市信義區公所4/10在陸軍後勤訓練中心技訓分部及吳興國小等地，舉辦土石流、山坡地老舊聚落疏散避難及收容安置演練。



強化災時應變能力，由北市信義區舉辦防災演練。

臺北市信義區長游竹萍表示，信義區六合里鄰段四獸山及持指山，部分區域屬山坡地老舊聚落，並具有1級土石流潛勢溪流。每逢颱風、汛期期間，居民的安全可能遭受威脅，為了因應即將到來的季節雨季，並提高民眾的應變能力，特舉辦本次演習。

游竹萍說，本次演習除模擬平時防災宣導作為，更於颱風警報發佈時，由消防局及信義分局動員率治線提醒居民做好防範措施。此外，區內各里長、防災士及土石流防災專員也將會於災害發生後，立即啟動里鄰災害應變小組，並針對災害潛勢區及居家使用維生器材用戶等特殊族群，請求區級災害應變中心支援相關人力及機具，全力投入疏散避難、救災及復災工作。



游竹萍強調，針對本次演習，除動員區內消防、警隊、學校、環保、健康中心等機關單位及里鄰長、防災士等參與人力；更特別感謝社會企業「多扶學業股份有限公司」（臺灣第一家視障的康復巴士）、國軍（陸軍後勤訓練中心、憲兵202指揮部等單位）及慈濟基金會等單位的大力協助。期在公私協力、軍民一體的合作基礎下，培養出最佳的防災應變能力與默契。

(文/中央社陳進宗 攝/信義區公所 提供)

臺北市信義區108年區級疏散演習成果

(二) 藉由本所及相關局處網站發布演習相關新聞

[網站導覽](#) [回首頁](#) [English](#) [單一陳情](#) [常見問答](#) [雙語詞彙](#) [臺北卡](#) [臺北市政府](#)

[↑ 首頁](#) > [新聞稿](#)

新聞稿



臺北市政府108年全民防衛動員暨災害防救(民安5號)演習 - 土石流、山坡地老舊聚落疏散撤離及收容安置演練

發布機關：臺北市信義區公所

發稿日期：108年4月8日

聯絡人：許瑜均

聯絡電話：02-27239777轉819、0909-022230

臺北市政府108年全民防衛動員暨災害防救(民安5號)演習 - 土石流、山坡地老舊聚落疏散撤離及收容安置演練

臺北市信義區六合里鄰接四獸山及拇指山，部分區域屬山坡地老舊聚落，並具有1條土石流潛勢溪流；每逢颱風、洪汛期間，居民的安全即可能受到威脅！為提升民眾防災意識及強化災時應變能力；臺北市信義區公所特訂於108年4月10日(星期三)上午9時30分假陸軍後勤訓練中心技訓分部(臺北市六合里信義路5段150巷471號)及吳興國小，舉辦土石流、山坡地老舊聚落疏散撤離及收容安置演練。

本次演習除模擬平時防災宣導作為，更於颱風警報發佈時，由消防局及信義分局勤務車沿線提醒居民做好防颱措施。當颱風逼進，豪雨已達山坡地老舊聚落累積雨量警戒值，恐影響居民安全；里長、防災士及土石流防災專員立即啟動里鄰災害應變小組，並針對災害潛勢區及居家使用維生器材用戶等特殊族群，請求區級災害應變中心支援相關人力及機具，全力投入疏散撤離、救災及復災工作。

臺北市信義區公所游區長竹萍表示，針對本次演習，除動員區內消防、警察、學校、環保、健康中心等機關單位及里鄰長、防災士等參演人力；更特別感謝社會企業「多扶事業股份有限公司」(臺灣第一家民營的復康巴士)、國軍(陸軍後勤訓練中心、憲兵202指揮部等單位)及慈濟基金會等單位的大力協助，期在公私協力、軍民一體的合作基礎下，培養出最佳的防災應變能力與默契。

相關檔案

臺北市政府108年全民防衛動員暨災害防救(民安5號)演習 - 土石流、山坡地老舊聚落疏散撤離及收容安置演練

pdf(428.47 KB)

點閱數：19 | 資料更新：108-04-11 09:38 | 資料檢視：108-04-11 09:38 | 資料維護：臺北市信義區公所 | 發布日期：108-04-10

臺北市信義區108年區級疏散演習成果

(三) 本所臉書專頁「漫遊信義」發布演習成果訊息

**漫遊信義 (臺北市信義區公所)**
4月11日下午12:49 · 🌐

【🔥臺北市府108年全民防衛動員暨災害防救(民安5號)演習土石流、山坡地老舊聚落疏散撤離及收容安置演練圓滿結束!】

因應本區六合里部分區域屬⚠️山坡地老舊聚落，且具有一條⚠️土石流潛勢溪流，為保障居民生命財產安全！臺北市信義區公所特於108年4月10日假陸軍後勤訓練中心技訓分部（臺北市信義區信義路5段150巷471號）及吳興國小（土石流優先安置學校）辦理土石流、山坡地老舊聚落疏散撤離及收容安置演練，藉由平時演練以強化六合里里鄰災害應變小組的災害風險意識及動員整備能力。

本次演練也針對👉特殊族群需求，由越南籍新移民朋友即時翻譯里長廣播內容、結合社會企業—多扶事業股份有限公司支援無障礙中巴及加入居家使用維生器材用戶搶救演練，並於避難收容處所（吳興國小）設置多元化的聯合服務中心（戶政、稅捐、社福、原住民及新移民等服務人員）及提供多元化的輔具，確保災民於避難收容處所仍能維持一定的生活安全及環境品質。

最後，本次演練能順利完成，要特別感謝陸軍後勤訓練中心技訓分部及六合里辦公處等單位的大力協助，對於當地鄰里的重視更是不遺餘力！

#陸軍後勤訓練中…… 更多



臺北市信義區108年區級疏散演習成果

(四)本區里長藉由臉書發布演習相關訊息



蔡福來

4月10日下午12:01 · 🌐

隊部參加臺北市政府108年全民防衛動員暨災害防救(民安5號)演習土石流山坡地、老舊聚落疏散撤離及收容安置演練。遇見六合里新任 陳里長盈如、領導有方指揮有序真是後生可敬呀
108.04.10



松光里蔡福來九年里政報告 ▶ 松光里守望相助隊 4月10日上午11:59 · 🌐

隊部參加臺北市政府108年全民防衛動員暨災害防救(民安5號)演習土石流山坡地、老舊聚落疏散撤離及收容安置演練。遇見六合里新任



臺北市信義區108年區級疏散演習成果

六、六合里土石流疏散演習檢討會

臺北市信義區 108 年度區級災害防救演習 檢討會議紀錄

- 壹、會議時間：中華民國 108 年 4 月 30 日（星期二）下午 3 時
- 貳、地點：信義區災害應變中心（臺北市信義區信義路 5 段 15 號 7 樓）
- 參、主席：游區長竹萍
紀錄：許瑜均
- 肆、與會人員（詳簽到表）
- 伍、會議結論：
- 1、為擴增市民參與觀摩人數及精進演練作業，另行規劃參演人員之待命休息區域，俾與來賓座位區隔，並可廣邀學校參與。
 - 2、因應演練地點位置多屬偏遠，可於行政中心安排專車接送至演練地點。
 - 3、為擴大演練成效，可就近請任務學校邀請學生參與災民安置收容觀摩。
 - 4、可納入民防結合救災，且針對國軍參演的部分，可納入搶救或協助疏運災民等相關演練橋段。
 - 5、避難收容處所除介紹導覽外，可增加安置登記、心靈撫慰等演練橋段。
- 陸、活動散會時間：15 時

臺北市信義區108年區級疏散演習成果

臺北市信義區 108 年度區級災害防救演習檢討會議簽到表

1、開會時間：108年4月30日下午3時

2、開會地點：臺北市信義區公所 601 會議室

3、主席：游區長竹萍

4、列席人員：

紀錄：許瑜均

單位	職稱	姓名
信義區公所 (副指揮官)	副區長	林純妃
信義區公所	主任秘書	
消防局第二救災 救護大隊 (防救組組長)	分隊長	李文杰
警察局信義分局 (治安交通組)	警務佐	李振旭
民政課(勘查組)	課長	臧傑
社會課(救濟組)	課長	高麗淑
經建課(搶修組)	技佐	陳俊奇
秘書室(總務組)	主任	林秀英
信義區健康服務中 心(醫護組)		請假

臺北市信義區108年區級疏散演習成果

貳、附件

臺北市信義區108年度提昇里鄰災害應變能力計畫

壹、依據：

- 一、災害防救基本計畫
- 二、內政部執行災情查通報措施
- 三、水災危險潛勢地區疏散撤離標準作業程序
- 四、臺北市災害防救規則
- 五、臺北市重大災害災情查（蒐）報、通報作業執行計畫
- 六、臺北市預防淹水緊急應變措施標準作業程序。
- 七、臺北市區級災害應變中心各編組標準作業程序
- 八、臺北市各區災害應變中心執行災害地區緊急疏散作業計畫
- 九、行政院性別平等政策綱領

貳、目的：

- 一、近年氣候極端變化，導致各項災害發生頻率及規模呈現不可預期，鑑於日本311大地震發生經驗，複合型災害出現造成人民財產損失及恐慌，單以公部門力量實不足以因應，強化里鄰災害應變能力，落實於第一時間快速通報災情及自主避難，是當務之急。
- 二、為使里長及里鄰編組熟悉協助防災業務之各項作為及流程，有效整合里內資源，建立自衛編組，提昇本區各里災害發生時危機處理能力。
- 三、擴大民間參與，結合里鄰組織、地方組織及公司行號等共同納入災害防救教育訓練及演練，藉由學習及實際操演了解災害基本觀念及應變流程，由各里依據里特性調整最適模式，期能於災害發生時立刻動員、協助通報災情、迅速疏散，達成災害初期無待外援自助自救的目標。

臺北市信義區108年區級疏散演習成果

四、建立本區各里民眾正確防災觀念與災害初期緊急避難及應變能力，以達到全民防災之目的。

五、落實性別平等，揚棄女性為弱勢的偏見，於里鄰防災工作上，針對男女專長規劃發展合宜之分工，以收相輔相成之效，並建立女性易於參與里鄰防災之環境，並踴躍投身參與。

參、實施原則：

一、 尊重各災害主管局處專業，配合及學習

依據本府各災害主管局處擬訂之應變、保全等各項災害防救計畫，落實配合執行。

二、 結合本府資源發揮最大效益

目前本府各災害主管局處及區里均有規劃各項防災作為，為簡化重複之行政流程，發揮本府整體防災最大效益，本區（並協助里）加強聯繫及協調相關局處各項作為及期程。

三、 達成各里災害防救社區治理目標

鼓勵里鄰住戶參與社區防災事務規劃，經由里鄰決議機制共商，期能由最基礎之規劃即由里鄰參與，進而後續之執行面均能參與及提供改進意見。

四、 建立女性里民參與里鄰防災之友善環境，鼓勵女性里民踴躍參與里災害應變小組協助防救災，進而參與決策，並針對男女特性、專長等磨合出合宜的分工。

肆、分工：

一、 承辦單位：信義區各里辦公處

二、 主辦單位：臺北市信義區公所(區災害應變中心)

三、 協辦單位：進駐區災害應變中心各編組所屬局處、各民間單位及熱心人士等。

四、 指(督)導單位：本府災害防救辦公室及各項災害主管局處

臺北市信義區108年區級疏散演習成果

(消防局、工務局、衛生局、環境保護局、都市發展局、交通局、自來水事業處等)、研究發展考核委員會、警察局、社會局、教育局及民政局等。

伍、里別災害等級及區分

一、A 級:本府各災害主管局處列管之災害潛勢區域並有保全住戶所在里，如水災、老舊聚落及土石流等(包含松友、六合、泰和、黎順、黎忠及黎安里)。

二、B 級: A 級除外之其他里。

陸、里鄰協助災害防救任務：

一、 A 級里：

- (一) 里鄰幹部及熱心人士防災分工編組。
- (二) 每年度配合相關局處辦理教育訓練、演練、踏勘或說明會，讓里民熟知疏散路線及緊急安置地點。
- (三) 里內初期自行救災規劃及整合里內防災資源。
- (四) 疏散勸導及協助強制撤離。

二、 A 級里及 B 級里：

- (一) 建置里內防災緊急聯絡網。(災情蒐通報人員)
- (二) 協助防災宣導。
- (三) 協助災情蒐通報及緊急避難訊息傳達。

柒、教育訓練

一、 辦理方式：

以本區、次分區及里不同層級為單位，結合本府相關局處，先行加強各里基層種籽人員訓練，進而逐步推廣至各里民眾，提昇里民防災觀念及意識，熟悉各項災害應變流程，具備自救避難能力。

- (一) 市級：應鼓勵各里長及區防災編組踴躍參加本府相關局處所舉辦之各項防災教育訓練及活動，每年需配合辦理1場以

臺北市信義區108年區級疏散演習成果

上。

(二) 區級：本區災害應變中心持續辦理每年度區級防災編組教育訓練。

(三) 里級：

1、A級里(松友、六合、泰和、黎順、黎忠及黎安里)：

因事涉防災專業，每年度須配合參加各災害主管局處針對里內災害潛勢各項防災教育訓練及宣導活動。

2、B級里：可參酌里內特性，如高樓林立、老舊房屋、狹小巷道等，自行考量是否辦理教育訓練。

捌、演習(練)或踏勘：

一、辦理方式

藉由演習(練)期能讓里民熟悉災害應變流程、里內環境及區(里)內各重要防災據點，於災害發生時可依據正確步驟，選擇正確逃生避難路線，並得到後續支援。

(一) 市級：鼓勵區級防災編組、各里長、里鄰幹部參加或觀摩市府所舉辦之各項災害防救演習。

(二) 區級：本區災害應變中心持續配合辦理年度市級、跨區及區級等各項演習、防災公園開設查核等，演練內容應納入特殊需求者疏散撤離演練(如獨居長者、身心障礙者、居家使用維生器材者、新移民等)，區級疏散演習於每年5月31日前舉辦完畢。

(三) 里級：

1、A級里：有列管災害潛勢之里，因事涉專業，應配合各災害主管局處或區災害應變中心辦理之疏散安置演習(練)或踏勘，踏勘內容如疏散路線、易致災區域、安置學校或場所介紹等，每年至少1場以上。

臺北市信義區108年區級疏散演習成果

2、B級里:可參酌里內特性，如高樓林立、老舊房屋、狹小巷道等，自行考量辦理各種演練。

捌、災情通報網絡建立：

- 一、各里應建立災情蒐報人員名冊，建立通報熱點及責任區，協助災情蒐通報等工作。
- 二、本市緊急災情通報，除市災害應變中心發佈新聞稿運用各種大傳媒體強力放送外，各里內除藉由警察、消防體系防災宣導廣播車協助廣播外，應依里內現況加強多元宣傳之輔助系統，如里內緊急聯絡網、大樓管委會之聯絡人、里廣播系統等，建立各種綿密通報網絡。

玖、相關注意事項：

- 一、為節省行政資源及避免人力過度動員，本所及各里於執行本計畫時應儘可能整合其他教育訓練及演習合併辦理。
 - 二、落實結合當地里民及社區組織共同參與，使里民有較高之危機意識，以提昇自救互助之能力。
 - 三、本所、里辦公處辦理相關活動前於執行「1週前」於民政局防災通報管理系統專區進行通報，並於活動結束1週內至防災通報管理系統填報成果。
 - 四、各項防救災作為規劃及區、里防災人力規劃、工作分配及安排，應落實性別平等。
 - 五、區級疏散演習成果應於演習結束後「1個月」內併同區級教育訓練成果免備文逕寄民政局防災信箱，並於民政局防災通報管理系統專區上傳執行成果，各里辦理之教育訓練及演練（或踏勘）成果，應於各里活動結束「2週內」於民政局防災通報管理系統專區上傳執行成果，含成果照片及媒體露出。
 - 六、本所全年度書面總成果，訂於每年11月30日前送達民政局。
- 拾、經費：由臺北市信義區公所災害防救經費、里鄰建設服務補助經

臺北市信義區108年區級疏散演習成果

費及本府各災害主管局處補助經費等相關經費支應。

壹拾壹、本計畫如有未盡事宜，得隨時修正之。

臺北市信義區108年區級疏散演習成果

臺北市政府108年全民防衛動員暨災害防救（民安5號）演習 土石流、山坡地老舊聚落疏散撤離及收容安置演練計畫

壹、依據：

- 一、 災害防救法
- 二、 臺北市災害防救規則
- 三、 臺北市政府108年全民防衛動員暨災害防救(民安5號)演習執行計畫
- 四、 臺北市各類災害緊急疏散及收容安置計畫
- 五、 臺北市區級災害應變中心各編組標準作業程序
- 六、 臺北市各區災害應變中心執行災害地區緊急疏散作業計畫

貳、目的：

- 一、 為精進本區災害應變中心各編組執行土石流及山坡地老舊聚落等災害潛勢地區疏散執行技巧，有效縮短整體疏散作業時程及提昇行動效率，確實保障居民生命安全。
- 二、 提昇本區災害應變中心災害之危機處理能力，有效檢視各編組平時整備應變情形。
- 三、 擴大民眾及民間團體參與，並結合里鄰組織、地方熱心人士共同納入災害防救演練，藉演習各項課目修正作業程序，期能於災害發生時立刻動員，迅速疏散，達到減災、避災的主要目標。

參、土石流、山坡地老舊聚落危險範圍及保全對象

本區六合里部分區域，屬本府列管之山坡地老舊聚落（編號9一聯勤技術訓練中心左側兩系谷溝沿線山坡聚落），警戒疏散之聚落範圍共有保全住戶19戶61人；且具農委會水土保持局劃定之土

臺北市信義區108年區級疏散演習成果

石流潛勢溪流1條(北市 DF028)，風險等級為持續觀察。

肆、演習地區特性及情境想定：

一、臺灣地處亞熱帶季風盛行區，平均每年侵臺颱風為3.4次，加上近來全球環境氣候快速變遷，98年8月歷經莫拉克颱風、99年凡納比颱風、101年臺北市0612水災之侵襲，每次所造成之社會經濟損失往往無法估計。為精進本區執行災害地區避難疏散之執行，且有效縮短整體疏散作業時程及提昇行動效率，確實保障居民生命安全。

二、情境想定：

模擬本市因強烈颱風山神侵襲臺灣北部地區，帶來連日豪雨，其中信義區挹翠測站24小時累積雨量已達300公釐，雨勢仍無緩和趨勢，區級災害應變中心應即刻執行疏散避難勸告；旋即瀕臨山坡地老舊聚落紅色警戒雨量值400毫米（土石流警戒雨量值600毫米），依本市災害應變中心指示，本區信義路五段150巷471號一帶有發生土石流及坡地重大災害之虞，民眾多人亟待引導避難疏散。

伍、演習日期：

一、預演時間：

(一)第一次預演108年4月9日（星期二）上午9時30分。

(二)第二次預演108年4月9日（星期二）下午13時30分。

二、演習時間：108年4月10日（星期三）上午9時30分。

陸、演習地點：

臺北市信義區信義路五段150巷471號（陸軍後勤訓練中心技訓分部）及吳興國小。

臺北市信義區108年區級疏散演習成果

柒、演習項目：

一、災害地區住戶資料建置、工作人員編組、宣導：

本市信義區公所平時藉由里幹事家戶訪問進行災害潛勢地區住戶資料建置更新工作，並積極配合臺北市政府工務局大地工程處對災害地區保全住戶、疏散編組工作人員，進行多場教育講習及宣導，因屬平時之工作，爰以書面資料方式呈現。

二、成立災害應變中心：

區災害應變中心於接獲有颱風侵襲消息，即主動通知各防救編組單位人員切勿遠行，隨時待命，並依「臺北市災害防救規則」作好災前整備工作；於接獲市級通報成立災害應變中心後，隨即通知各防救編組單位依規定時間報到，成立本區災害應變中心，並將各防救編組單位之簽到表，傳真至市災害應變中心。

三、氣候資訊瀕臨警戒值時之各項處置作為與應變措施：

(一) 因應中央氣象局發佈強烈颱風警報，由本區警察、消防單位沿街以廣播車進行防颱宣導。

(二) 勘查組接獲市級應變中心通報，本區六合里災害潛勢地區24小時累積雨量已達黃色警戒(雨量值300毫米)，立即請里幹事會同里、鄰長、里鄰災害應變小組、防災士及志工人員透過鄰里廣播系統及挨家挨戶拜訪方式至山坡地老舊聚落區域(編號9)進行勸導，請民眾主動先行避難，同時提供保全對象潛在危險度、避難所地點、避難路線、攜帶物品、諮詢方式等相關資訊；另請土石

臺北市信義區108年區級疏散演習成果

流潛勢溪流(北市 DF028)附近區域住戶提高警覺，注意自身安全。

四、成立現場指揮站：

因颱風挾帶豪雨已達強制撤離標準(雨量值400毫米)，恐對山坡地老舊聚落及土石流潛勢區域造成更大災害，指揮官指示副指揮官至災害地區現場成立現場指揮站，指揮疏散任務編組進行山坡地老舊聚落（編號9）保全住戶疏散撤離工作，並請土石流潛勢溪流(北市 DF028)周邊區域提高戒備。

五、災害地區劃設警戒區域公告、宣導、民眾疏散及管制（信義路五段150巷471號）：

(一) 依據災害防救法第24條及31條第2款前段，由勘查組、防救組及治安交通組派員至山坡地老舊聚落區域（編號9）進行疏散廣播、張貼公告、宣導及民眾疏散作業，並建立警戒線實施人車管制，協助民眾安全撤離災害地區；另對於土石流潛勢溪流(北市 DF028)附近住戶加強勸導，建議先行撤離。

(二) 針對不願撤離之民眾由里長會同防救組、治安交通組進行強制驅離，並由警備車載離。

六、收容安置作業演練：

依據臺北市各類災害緊急疏散及收容安置計畫，本區災害應變中心於第一時間開設土石流防災任務優先開設學校（吳興國小），由收容組、治安交通組、救濟組及醫護組等任務編組進駐營運，收容安置受災民眾，俾以保障市民生命安全。

臺北市信義區108年區級疏散演習成果

柒、 參演單位

一、 指導單位：臺北市政府民政局、臺北市政府工務局大地工程處、臺北市政府社會局、臺北市政府教育局。

二、 主辦單位：臺北市信義區公所。

三、 執行單位：臺北市信義區六合里辦公處

(一)協助動員警戒疏散保全住戶配合辦理疏散演練。

(二)協助動員鄰長等熱心人士配合辦理疏散演練。

四、 協辦單位—臺北市信義區災害應變中心各任務編組及其他機關單位：

(一)勘查組（區公所、里長、里幹事、里鄰應變小組及志工）。

(二)防救組、勘查組、治安交通組、收容組辦理疏散撤離、管制及收容安置。

(三)總務組協助現場指揮站設備之整備事宜。

(四)搶修組協助開口合約機具演練。

(五)救濟組協助避難收容處所物資整備及發放。

(六)醫護組協助提供現場指揮站及避難收容處所醫療設備及照顧事宜。

(七)環保組協助災後現場消毒事宜。

(八)土石流防災任務優先開設學校—吳興國小協助開設收容事宜。

(九)人口資料組、稅捐處、國稅局及社福中心等機關單位協助聯合服務中心諮詢事宜。

捌、 其他注意事項

臺北市信義區108年區級疏散演習成果

- 一、本次演練完成後，須於108年6月6日前核銷完畢，並將成果報告書函報臺北市政府民政局及臺北市政府工務局大地工程處。
- 二、演習所需經費由臺北市政府工務局大地工程處108年土石流防災演練經費及本所年度預算項下支應(概算如下表)。
- 三、本計畫如有未盡事宜，得隨時修正之。

(一)大地工程處108年土石流防災演練經費

項 目	數 量	單 位	單價	金額	備註
宣導品	200	份	450	90,000	
中型巴士租金	1	式	11,000	11,000	20人座4小時4,000元，4/9預演下午4小時1輛，4/10正式演習上午4小時2輛。
便當	160	個	90	14,400	
餐盒	320	個	80	25,600	
礦泉水	20	箱	130	2,600	
雜支	1	式	6,400	6,400	元)；剩餘費用將採買文具及相關用品。
合計				150,000	

註：本概算得依演習實際需求修正之。

臺北市信義區108年區級疏散演習成果

土石流災害警戒疏散預錄畫面

預計播放秒數：60秒

預計播放時段：3月7日觀禮台上播放

影片來源：大地工程處製作之信義區泰和里土石流災害警戒疏散影片

1. **全市統計資料**畫面呈現：全市土石流潛勢溪流分布圖(附圖-1)
2. 旁白：依行政院農業委員會公開更新108年土石流潛勢溪流資料，本市共有50條土石流潛勢溪流，其中信義區泰和里含有2條(北市 DF026及北市 DF027)，並截至107年11月底計有40戶110人(實居人數)為保全住戶。

畫面 B

1. 畫面呈現：全市老舊聚落警戒表(附表-1)
2. 旁白：本市老舊聚落保全住戶合計431門牌數，565戶、1628 人，其中信義區泰和里有6戶25人。

以上約20秒

一、 防災疏散應變 SOP

1. 畫面呈現：大地工程處防災疏散應變標準作業流程圖(附圖-2)
2. 旁白：依據大地工程處防災疏散應變標準作業流程，接獲農委會水保局發布土石流黃色或紅色警戒時，應建議市級災害應變中心下達疏散避難勸告之命令，而當區級災害應變中心接獲命令後，將針對保全住戶執行疏散避難勸告。

以上約10秒

二、信義區泰和里土石流災害警戒疏散情形

1. 畫面呈現：大地工程處製作之信義區泰和里土石流災害警戒疏散影片

以上約2分18秒

臺北市信義區108年區級疏散演習成果

臺北市108年度信義區 土石流暨老舊聚落疏散避難演習程序表

日期：108年4月10日(星期三)上午9時30分

地點：陸軍後勤訓練中心技訓分部（土石流暨老舊聚落疏散
避難演習）、吳興國小(避難疏散人員收容安置演習)

演 習 流 程

項次	程 序	時 間	地 點
一	土石流暨老舊聚落疏 散避難演習	09:30	陸軍後勤訓練中心 技訓分部
二	收容安置場所演習	10:00	吳興國小
三	統裁官講評	10:30	吳興國小
四	演習結束	10:40	吳興國小

備註：本次演習於陸軍後勤訓練中心技訓分部開始，現場貴賓於土石流疏散避難演習結束時，搭乘避難人員運輸車前往觀摩收容安置場所演練。

臺北市信義區108年區級疏散演習成果

臺北市信義區108度土石流疏散避難演練推演表

序號	項目	內容	處置內容	所需人員及機具
0	待命車輛移動待命位置	演練車輛移動到待命位置	1輛救護車、2輛小巴、1輛警備車、1輛消防勤務車	請消防局提供救護車、消防勤務車各1輛，警察局提供警備車1輛，小巴士由本所自行租借。
1	開場	演習緣由及目的說明	<p>司儀報告：</p> <p>1. 臺灣地處亞熱帶季風盛行區，近年因氣候暖化各項災害發生頻率及規模不可預期，98年莫拉克颱風來襲，因未及時疏散導致高雄縣小林村遭土石流壓毀的悲劇，為避免悲劇重演，秉持「防災重於救災，離災重於防災」的策略，並精進本區執行災害地區疏散執行技巧，有效縮短整體疏散作業時程及提昇行動效率，確實保障居民生命安全，本所於防汛期間召集本區防救單位進行避難疏散演練。</p> <p>2. 雲林縣古坑鄉華山村土石流防災專員回顧921大地震及88水災兩次撤離行動，都在短短15分鐘之內完成，這都得歸功於平日的防災教育及疏散演練得宜，村民普遍具有防災意識，才能有驚無險、平安渡過天災難關。因此，秉持著防災自助、共助及公助的精神，本區六合里因兼具土石流潛勢溪流及山坡地老舊聚落雙重坡地災害特性，為使民眾在災時能夠保全個人生命財產安全，在本府民政局、大地工程處、消防局、警察局等災害主管機關的協助及本所的努力下，辦理本區六合里土石流及山坡地老舊聚落防災演習，加強民眾防災意識。</p> <p>3. 本區六合里山坡地老舊聚落紅色警戒值為400mm/24時，即24小時累積雨量達到400毫米時，本區災害應變中心須即刻向山坡地老舊聚落住戶進行強制疏散撤離作業，並至土石流潛勢溪流周邊區域加強預防宣導。</p> <p>4. 實兵演練開始！</p>	由消防局及區公所各派1員擔任司儀(共2名)。
2	平時宣導	藉防汛期前	司儀報告：	

臺北市信義區108年區級疏散演習成果

	<p>向里民及保全住戶宣導，一併宣導各項防災訊息</p>	<p>1、 每年防汛期前本府工務局大地工程處即函請各區公所協助校對土石流及山坡地老舊聚落等保全清冊，並確認是否屬於弱勢族群，俾以作為災時應變重要資料，並建置名冊於民政局防災通報管理系統中，可即時發布簡訊。</p> <p>2、 本區六合里里幹事於防汛期前便藉由實地訪查以校核保全名冊，並向保全住戶做好防災宣導，請各位來賓看至12點鐘方向！</p> <p>---住戶1宣導演練---</p> <p>里幹事： (敲門) 王先生您好</p> <p>王先生：您好！找我有什麼事情嗎？</p> <p>里幹事： 王先生，您剛搬過來不久！這區域屬於山坡地老舊聚落範圍，附近也有1條土石流潛勢溪流，這張避難疏散地圖給您參考看看！也建議您提供手機號碼，這樣區公所在豪大雨或颱風等災害前才能發簡訊通知您唷！另外也建議您可安裝臺北市行動防災 APP，可以即時掌握各項天候資訊，也可以在上頭看到土石流及山坡地老舊聚落的防災地圖唷！</p> <p>王先生： 好的，那就麻煩您嘍！之前不清楚有這些事情，感謝您的告知！</p> <p>里幹事： 之後若有任何疑問都可以打來里辦公處詢問唷</p> <p>王先生：謝謝！</p> <p>---住戶2宣導演練---</p> <p>里幹事： (敲門) 陳太太您好！</p>	<p>1. 六合里里幹事1名 2. 宣導住戶1： 3. 宣導住戶2： 4. 防災地圖1張 5. 呼吸器宣導文宣1張</p>
--	------------------------------	---	---

臺北市信義區108年區級疏散演習成果

			<p>陳太太： (開門) 里幹事您好，上次真的太感謝你了！協助我們申請居家用電優惠補助。</p> <p>里幹事： 這是應該的，今天是要提醒您，因為陳先生平常在家裡使用呼吸器維生，建議事先備妥不斷電系統及自備2到3天的日常用品，以備不時之需唷！這張宣導單張供您參考，緊急時也請立即撥打119協助您。</p> <p>陳太太： 謝謝您的通知，我們家之前有添購不斷電系統了！我會聽你的建議多準備一些日常用品的！再次謝謝您，讓我安心了不少。</p>	
3	災害警報及防颱宣導	<p>莊敬消防分隊派出勤務車、里長及里幹事於吳興街600巷98弄、100弄沿線廣播。</p>	<p>司儀報告： 中央氣象局於108年4月10日上午9時30分發佈「山神」強烈颱風警報，目前暴風圈正向台灣逼進，即將登陸，預測風力16級轉17級，山區雨量200至300公厘。</p> <p>現在可看到莊敬分隊及信義分局派出勤務車至信義路5段150巷沿線廣播，六合里里長用廣播系統請民眾作好防颱準備，里內新移民也協助里長用母語向新移民廣播周知。</p> <p>消防勤務車： 各位鄉親，中央氣象局已發布「山神」強烈颱風警報，請大家加強防範戒備。謝謝！（國、台語重覆）。</p> <p>里長報告：(廣播) 各位里民大家好！六合里辦公處廣播，我是六合里里長陳盈如，「山神」強烈颱風來襲，請各位里民提早做好防颱及疏散撤離準備（國語、新移民語言宣導）。(2次)(與新移民交錯各1次)</p> <p>新移民報告： 各位里民大家好，六合里辦公處廣播，「山神」強烈颱風來襲，請各位里民提早做好防颱及疏散撤離準備（國語、新移民語言宣導）。(2次)</p>	<ol style="list-style-type: none"> 1. 消防勤務車1輛。 2. 警察勤務車1輛。 3. 里長(麥克風2組)。 4. 新移民1位。

臺北市信義區108年區級疏散演習成果

			<p>司儀報告：</p> <p>1、本區六合里里幹事及當地的防災士同仁也到里內歷史積淹水地區及排水溝進行事前巡檢工作，並於里內公告欄張貼防颱公告。另外也發現1個棄置的沙包，也請各位市民朋友，領取沙包後，若無使用需求，請洽詢區公所協助回收！</p> <p>2、當地里鄰災害應變小組也會於災前至易淹水地區預置沙包，防範水患，（人員出動）現在六合里里鄰災害應變小組已出動，協助潛勢低窪地區的居民堆疊沙包，防止豪雨及水患。</p>	<p>1.六合里里幹事1名 2. 防災士1名。 3.里鄰災害應變小組3名</p>
4	氣候資訊瀕臨警戒值時之各項處置作為與應變措施	接獲市級應變中心通報，瀕臨強制疏散警戒值。	<p>司儀報告：</p> <p>1. 山神颱風連續豪雨不斷，接獲市級應變中心通報六合里地區累積雨量已達黃色警戒，請加強戒備。</p> <p>2. 六合里土石流防災專員攜帶雨量筒至山坡地老舊聚落及土石流潛勢地區進行現地雨量觀測，將目前雨量累積現況回報至農委會水保局 line 群組，並立即以<u>電話</u>通知里長。 （土石流防災專員架設雨量筒並測量雨量）。</p> <p>土石流防災專員：里長，現在雨量快到300毫米了，要趕快通知里民注意囉！</p> <p>里長：收到！辛苦了</p> <p>里長報告：（廣播）</p> <p>1. 各位里民大家好！六合里辦公處廣播，我是六合里里長，現在山神颱風豪雨不斷，累積雨量已達300毫米，請各位鄉親做好疏散避難準備」（重複2-3次）。</p> <p>2. 請里鄰災害應變小組至里辦公處集合進行任務分工。</p>	<p>1. 里長 2. 土石流防災專員1名（雨量筒、背心、橘色安全帽）。</p>
			<p>行政班班長報告：</p> <p>行政班班長○○○，行政班全員到齊，請里長分配任務。</p> <p>里長：</p> <p>請備妥保全住戶名冊與避難民眾核對，做好里內災情蒐集彙整，隨時與區災害應變中心保持聯繫。</p> <p>行政班班長：</p>	<p>1.里長 2.里幹事及災害應變小組人員(行政班、警戒通報班、疏散引導班各5人) 3.指揮棒3支。</p>

臺北市信義區108年區級疏散演習成果

5	災前宣導民眾自主疏散避難作業	六合里里長、鄰長及志工人員及轄區員警挨家挨戶拜訪方式進行勸導，進行社區自救	<p>是。</p> <p>警戒通報班班長報告： 警戒通報班班長○○○，警戒通報班全員到齊，請里長分配任務。</p> <p>里長： 請利用廣播系統及大聲公協助轉達市府各項防颱訊息及勸導撤離的指令，並於責任區巡查，隨時回報災情。</p> <p>警戒通報班班長： 是。</p> <p>疏散引導班班長報告： 疏散引導班班長○○○，疏散引導班全員到齊，請里長分配任務。</p> <p>里長： 請協助將疏散撤離訊息傳至保全住戶，另於執行強制撤離時，於重要路口協助引導保全戶自行依親或至避難收容處所避難。</p> <p>疏散引導班班長： 是。</p> <p>里長報告： 請行政班、<u>警戒通報班</u>隨我協助里民進行預警性疏散，請<u>疏散引導班</u>穿著裝備引導民眾至避難集結點集合。</p> <p>司儀報告：</p> <ol style="list-style-type: none"> 六合里里長會同里鄰災害應變小組人員透過鄰里廣播系統及挨家挨戶拜訪方式進行勸導，請山坡地老舊聚落及土石流潛勢溪流周邊住戶主動先行避難，同時提供保全對象潛在危險度、避難所地點、避難路線、攜帶物品、諮詢方式等相關資訊。 六合里里長率領里鄰災害應變小組協助身障者及患有慢性病長者先行避難。 	<ol style="list-style-type: none"> 同前揭里長、里幹事及災害應變小組人員。 里幹事：6位災民（包含做輪椅之身心障礙者、行動不便老人及攜帶嬰兒災民各1名）。 輪椅1台。
6	淹水住戶抽水演練	<ol style="list-style-type: none"> 里幹事等員至保全住戶巡視。 通報區級災害應變中心派員協助。 	<p>里幹事及里鄰災害應變小組於山坡地老舊聚落巡視保全住戶時，發現住戶家裡淹水，立即以勘災 APP 通報區災害應變中心；區災害應變中心搶修組立即動員開口合約廠商至淹水戶進行抽水作業。</p>	<ol style="list-style-type: none"> 六合里里幹事及里鄰災害應變小組共3~4人。 搶修組及廠商共3~5人；載運用工程車1台（含抽水機）。 勘災 APP 牌子1張

臺北市信義區108年區級疏散演習成果

7	<p>緊急疏散作業計劃定管制範圍公告建立警戒線</p>	<ol style="list-style-type: none"> 1. 成立現場指揮站 2. 疏散工作小組進行疏散 3. 治安交通組調派小型巴士至臨時集結點準備護送災民 4. 強制手段將不願撤離民眾送上警車至避難收容處所 	<p>司儀報告： 4月10日下午6時，山神颱風挾帶豪雨不斷，本市災害應變中心已針對六合里該處山坡地老舊聚落發佈紅色警戒；本市災害應變中心指揮官已下達強制疏散命令。本區災害應變中心指揮官已至災害地區現場成立現場指揮站，指揮疏散任務編組進行保全住戶疏散撤離工作。</p> <p>指揮官：請總務組報告現場指揮站準備情形</p> <p>總務組組長報告： 報告指揮官，現場指揮站已完成準備，衛星電話也已架設完成。</p> <p>指揮官指示： 收到！</p> <p>指揮官：里長</p> <p>里長報告： 報告指揮官，保全住戶共61名，已有56名完成疏散或自主避難，尚有5名住戶尚待疏散。</p> <p>指揮官指示： 收到。</p> <p>指揮官：請勸查組報告，目前災情掌握狀況？</p> <p>勸查組組長報告： 報告指揮官，六合里山坡地老舊聚落主要聯外道路已有土石崩落情形，災區內發現有3位災民死守家園，且經本所掌握有1位居家使用維生器材用戶及家屬1名，因行動不便建議立即派員協助撤離至醫療院所。</p> <p>指揮官指示： 請各編組針對居家使用維生器材用戶優先</p>	<ol style="list-style-type: none"> 1. 指揮官及各任務編組組長。 2. 醫護組1~2人 3. 消防人員3~4人(救護車及協助搶救維生器材用戶) 4. 救護車1臺。 5. 員警4人。 6. 警備車1台。 7. 災民3位。 8. 憲兵3人。 <p>里幹事：</p> <ol style="list-style-type: none"> 1. 扮演3位死守家園災民(1位不願配合撤離) 2. 扮演維生器材用戶1名 3. 維生器材住戶家屬1名
---	-----------------------------	--	--	---

臺北市信義區108年區級疏散演習成果

		<p>處置：</p> <p>(依序點名各編組，各編組出列報告完後，即回復：「收到！」，各編組入列)</p> <ol style="list-style-type: none">1. 防救組：本組立即派員會同醫護組至維生器材用戶家中協助疏散撤離；另派員會同里長進行強制疏散作業，若不配合，即採取強制措施。2. 醫護組：本組立即派員前往支援，確保疏散民眾身體狀況，並備妥移動式呼吸器，提供災民必要協助。3. 收容組：已聯絡吳興國小立即開設避難收容處所，進行收容安置作業。4. 救濟組：準備相關民生物資同時進駐。5. 治安交通組：本組調派中型巴士2台及警備車支援災民運送工作並進行交通管制，同時請調派員警至現場張貼疏散管制公告並在危險地區拉起警戒線，防止居民進入危險區域。6. 搶修組：聯絡開口合約廠商救災車輛人員待命，如災情擴大隨時進場搶救。7. 環保組：聯絡自來水組前往吳興國小提供安置所民眾用水及環境消毒等必要工作。 <p>指揮官：請各編組立即行動！</p> <p>司儀報告：</p> <ol style="list-style-type: none">1. 因應紅色警戒發佈，且附近已有輕微土石崩落情形，信義區災害應變中心接獲通報，已立即請防救組、醫護組等編組前往六合里協助居家使用維生器材用戶撤離至安全之醫療院所安置。2. 現在里長及員警先以口頭勸說不願離去的3位民眾，其中2位民眾經里長柔性勸說後隨里長自行疏散離去，但仍有1名民眾不願離去，於一陣拉扯中由員警強制送上警車開往避難收容處所安置。 <p>防救組組長報告：</p> <p>報告指揮官，本次疏散作業順利完成，六合里共計19戶61人，其中16戶51人已依親自主避難；另外3戶10人疏散至</p>	
--	--	---	--

臺北市信義區108年區級疏散演習成果

			<p>吳興國小安置。管制區出入口，已張貼管制公告並拉起警戒線禁止人車進入，報告完畢。</p> <p>指揮官指示： 收到！</p>	
8	災後復舊	<p>1. 市級災害應變中心調派機具協助清除道路中落石。</p> <p>2. 清潔隊派員協助清掃垃圾及消毒。</p>	<p>司儀報告：</p> <p>1. 4月11日上午9時，北部已脫離暴風圈侵襲，信義區六合里信義路5段150巷471弄道路有部分落石及垃圾堆積於路中央，且現場積水混著泥土和垃圾，恐影響當地住戶進出。</p> <p>2. 經六合里里幹事向信義區災害應變中心勘查回報，已立即向市級災害應變中心請求協助，調派小山貓等機具協助清除落石；</p> <p>3. 本區清潔隊及防災士於落石清除後，立即至災區進行清掃及消毒作業，避免傳染病盛行。</p>	<p>1. 搶修組：貨車1臺、小山貓1臺，人員2-3人</p> <p>2. 防災士1名</p> <p>3. 清潔隊：清潔隊員3名、消毒人員3名</p>
9	收容安置	<p>吳興國小開設避難收容處所及成立聯合服務中心</p>	<p>司儀報告：</p> <p>本次疏散避難實兵演練到此告一段落，請各位長官移駕觀摩收容安置情形（吳興國小）。</p> <p><u>（收容安置演練後參演單位集結成聽訓隊形）</u></p> <p>收容組組長報告：</p> <p>報告指揮官，已完成災民登記作業，本次災民共計收容10位，健康狀況良好。</p> <p>指揮官指示：</p> <p>辛苦了，謝謝大家。</p>	<p>里幹事：1位持引導牌人員</p> <p>吳興國小（觀摩收容安置情形，請該校派員解說）</p> <p>本所社會課：2位</p> <p>原住民：1位</p> <p>新移民：1位</p> <p>信義區健康服務中心：2位</p>
10	集合聽訓	<p>吳興國小</p>	<p>司儀報告：</p> <p>疏散演習完畢請長官講評。</p>	<p>信義社福中心：1位</p> <p>信義區戶政事務所：1位</p> <p>稅捐處信義分處：1位</p> <p>本所廂型公務車1輛</p>

臺北市信義區108年區級疏散演習成果

臺北市信義區六合里陸軍後勤訓練中心技訓分部
土石流疏散避難演習佈置圖

木製保全戶房屋

現場
指揮站

里辦公處

貴賓區

參演工作人員休息區

音響區

簽到處

臺北市信義區108年區級疏散演習成果

樓梯



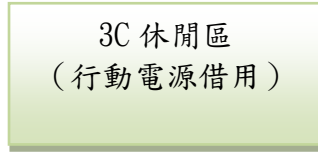
垃圾桶

女盥洗室

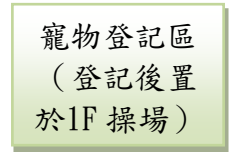
男盥洗室



伙食區



3C 休閒區
(行動電源借用)



寵物登記區
(登記後置於1F操場)

救濟組

醫護組



安頓照顧組

受理登記組

接待管理組



諮商區



單身女眷
住宿區



兒童遊戲區



家庭
住宿區



單身男眷
住宿區



行動不便人士
優先住宿區



等候區

聯合服務中心
(志工服務區)

治安組
(安全維護)



輔具區

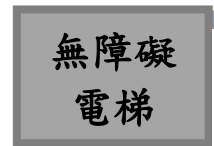
樓梯
入口



指揮中心

舞

台



無障礙
電梯

樓梯

