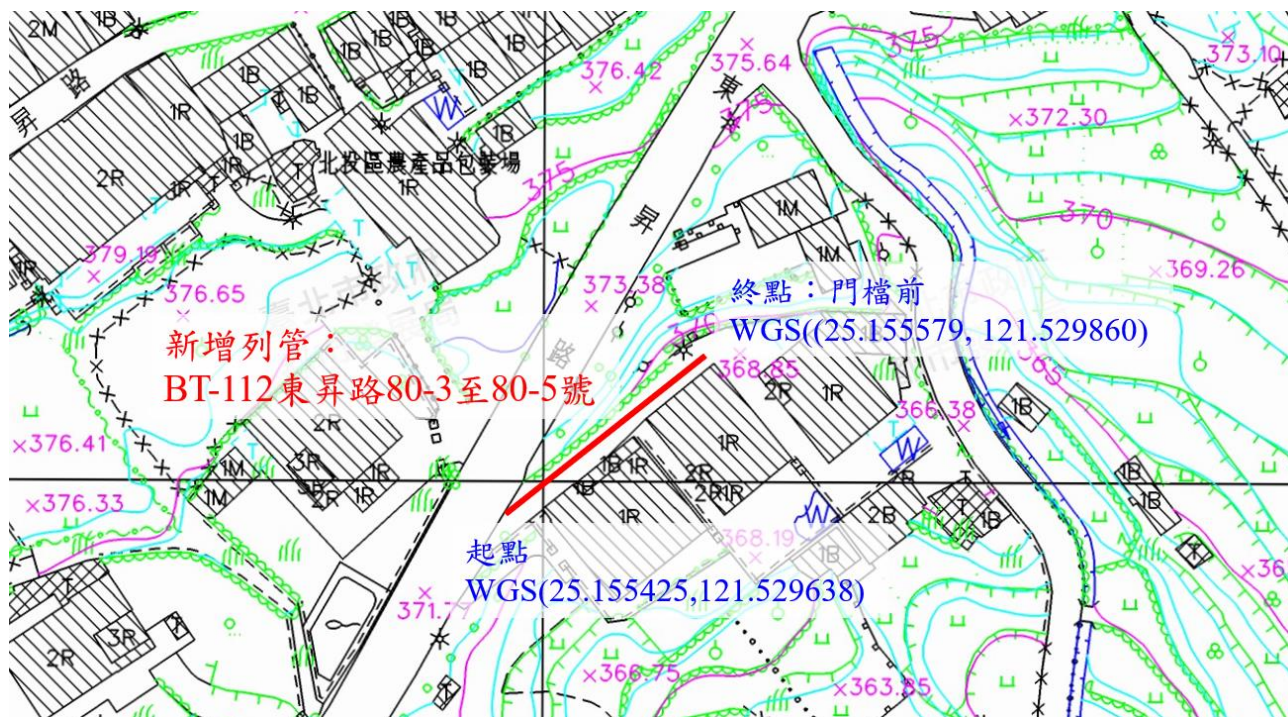


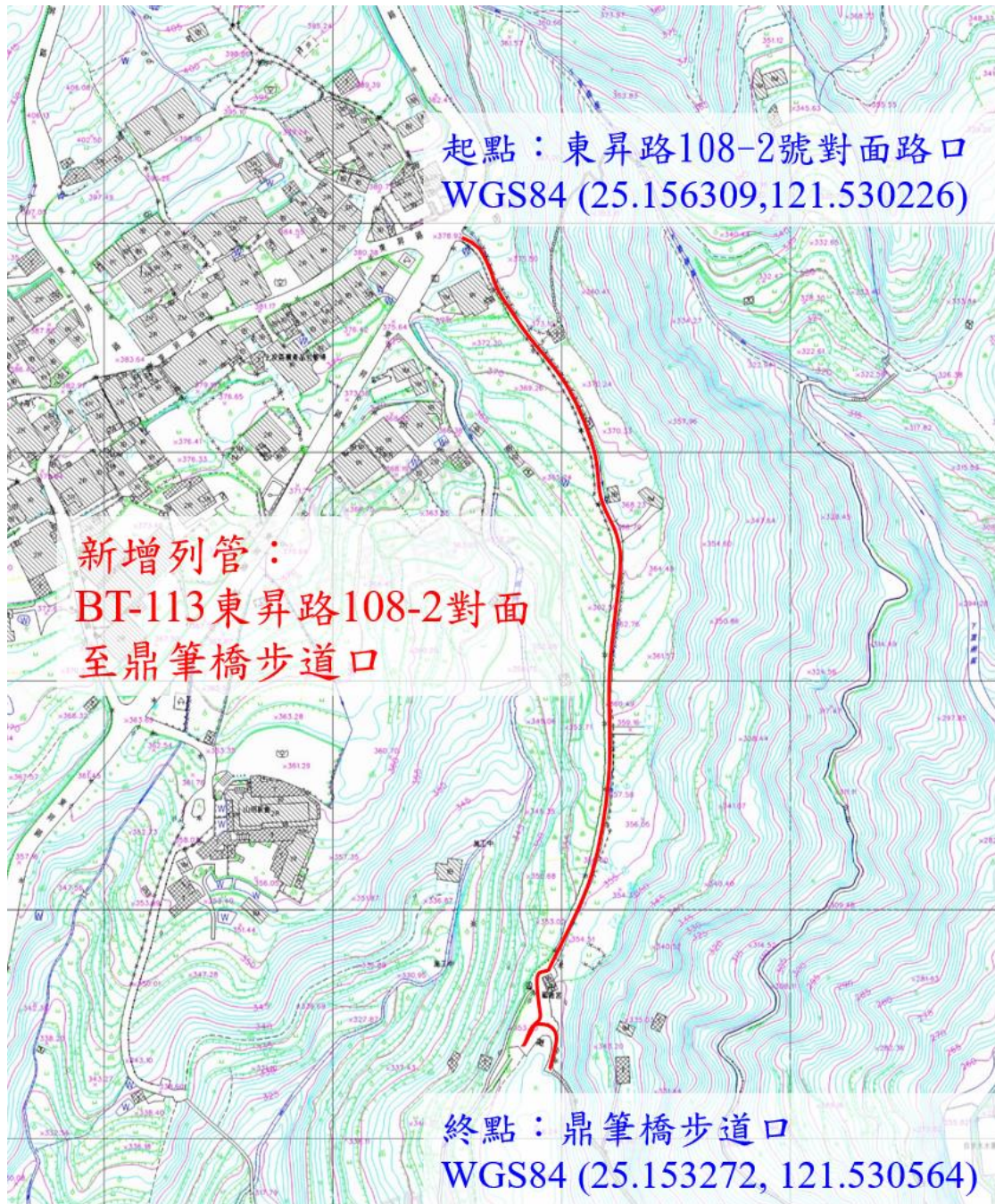
110 年本處第 1 次新增及修正路段

	行政區	編號	道路名稱	道路長度	道路起點	道路終點
新增	北投區	BT-112	東昇路 80-3 至 80-5 號	25	(25.155425,121.529638)WGS84	門檔前(25.155579, 121.529860)WGS84
新增	北投區	BT-113	東昇路 108-2 對面至鼎筆橋步道口	365	東昇路 108-2 號對面路口(25.156309, 121.530226)WGS84	鼎筆橋步道口(25.153272, 121.530564)WGS84
新增	北投區	BT-114	登山路 149 至 149-3 號	130	(25.150802, 121.521366)WGS84	(25.150950, 121.520170)WGS84
修正	士林區	40	平菁街 106 巷產業道路	1100	平菁街 106 巷口(25.128941, 121.575053)WGS84	瀝青路面終點(25.126357, 121.570251)WGS84
修正	北投區	52	大屯里主線產業道路	1180	(25.156708, 121.498147)WGS84	新北交界處界釘(25.162629, 121.495318)WGS84
修正	北投區	BT-046	東昇路 15 號至 17 號	60	登山路與東昇路交叉路口	路面終點(不含階梯)(25.149488, 121.522282)WGS84

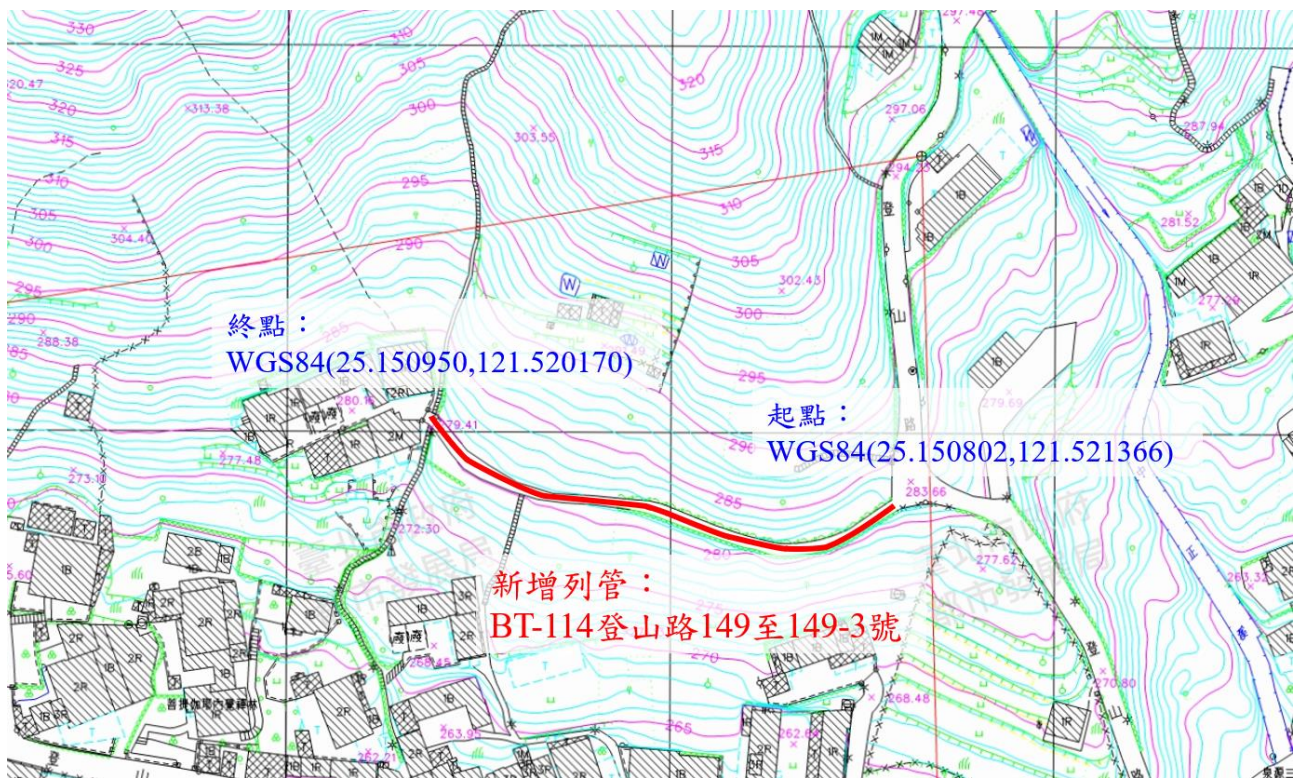
1、新增：BT-112 東昇路 80-3 至 80-5 號



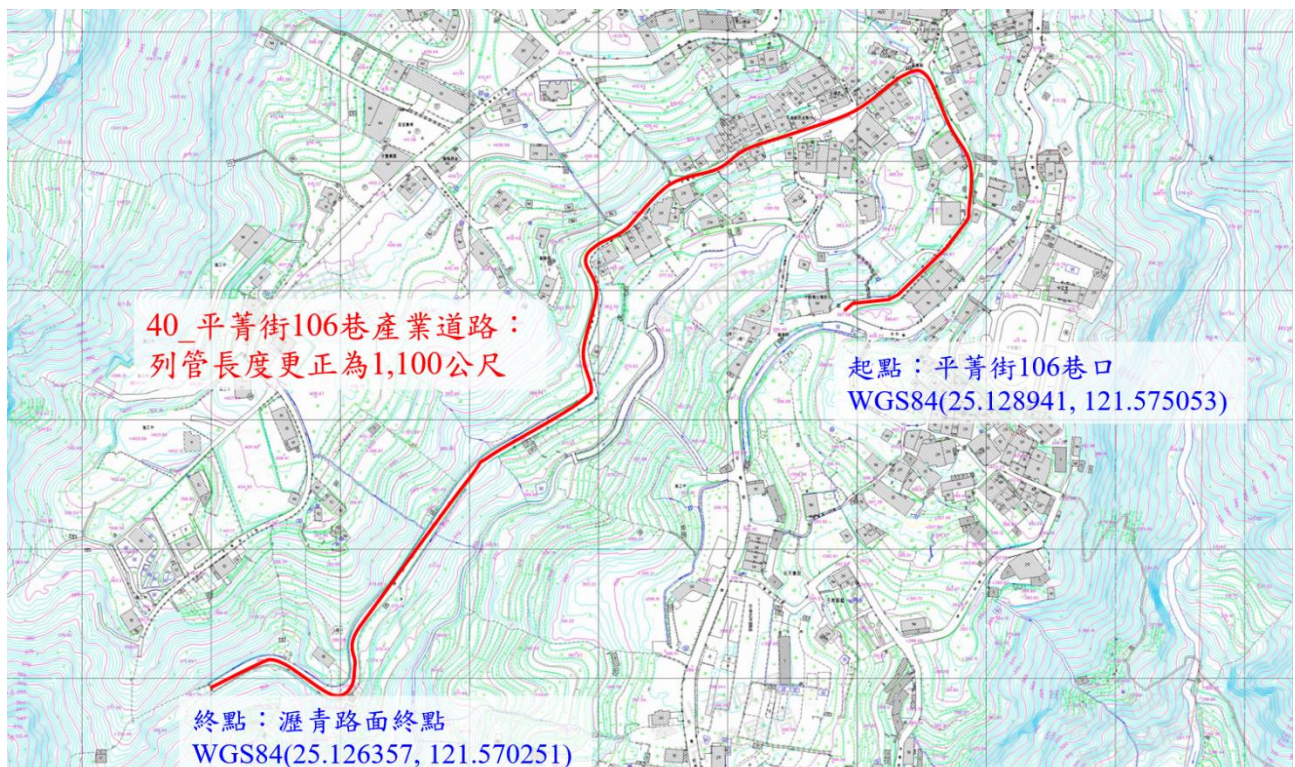
2、新增：BT-113 東昇路 108-2 對面至頂筆橋步道口



3、新增：BT-114 登山路 149 至 149-3 號



4、修正：40_平菁街 106 巷產業道路，長度更新為 1,100 公尺



5、修正：52_大屯里主線產業道路，長度更新為 1,180 公尺



6、修正：BT-046_東昇路 15 號至 17 號，修正終點位置

