

臺北市市場處 北投市場整修(含中繼市場)統包工程案

交通管理計畫



規劃單位：卓爾聯合交通技師事務所

中華民國 110 年 9 月

一、計畫起源

北投市場為北投區唯一之公有零售市場，啟用至今已三十餘年，現今市場內部硬體設備多已老舊，101年起市場自治會陸續提出內部環境改善需求，並進行多次局部整修，惟效果仍十分有限，故提出採全面整修，以完整改善機能、動線規劃、硬體更新，活化傳統市場並以符合現代化食安標準(GHP)為目標。

因應北投市場整修工程，整修期間攤之商營業需求，將遷移至對街之大豐公園(公園用地)、磺港溪廣場停車場(停車場用地)，並使用北投市場(市場用地)部分戶外空地作為中繼市場使用。

因中繼市場設計規劃範圍涵蓋現況磺港路與公館路兩條聯通道，中繼市場興建後將封閉磺港路與公館路聯通道，因此提出交通管理計畫調整市場周邊動線及標誌標線。

二、開發內容說明

北投市場位於臺北市北投區磺港路與新市街交叉路口，基地地號為臺北市北投區溫泉段二小段 617 地號等一筆土地，基地三面臨路，北側為磺港路，西側為新市街，南側為新市街 24 巷，東側緊鄰北投區公所。

北投市場整修期間攤商將遷移至大豐公園(公園用地)、磺港溪廣場停車場(停車場用地)，並使用北投市場(市場用地)部分戶外空地作為中繼市場使用，關於北投市場以及中繼市場位置詳見下圖。



圖 1 本案位置示意圖

三、動線說明

本方案中繼市場啟用後將封閉礮港路與公館路連通道，作中繼市場基地使用，本案於中繼市場啟用後規劃取消礮港路單行道，礮港路由光明路至新市街改為雙向通行；公館路則維持現況，原西側聯通道以東保持雙向二車道；以減少對民眾造成之不便利性，開發前後周邊道路通行方向詳見下圖。



圖 2 現況基地周邊車行方向示意圖



圖 3 中繼市場開發後方案一周邊車行方向示意圖

四、標誌標線規劃說明

周邊道路標線標誌之現況及各方案調整內容，如圖 5~6 所示；為降低礮港路於光明路口之壓力，本案大興街設置導引牌面，鼓勵往光明路之車輛行駛公館路，導引牌面詳見圖 7。

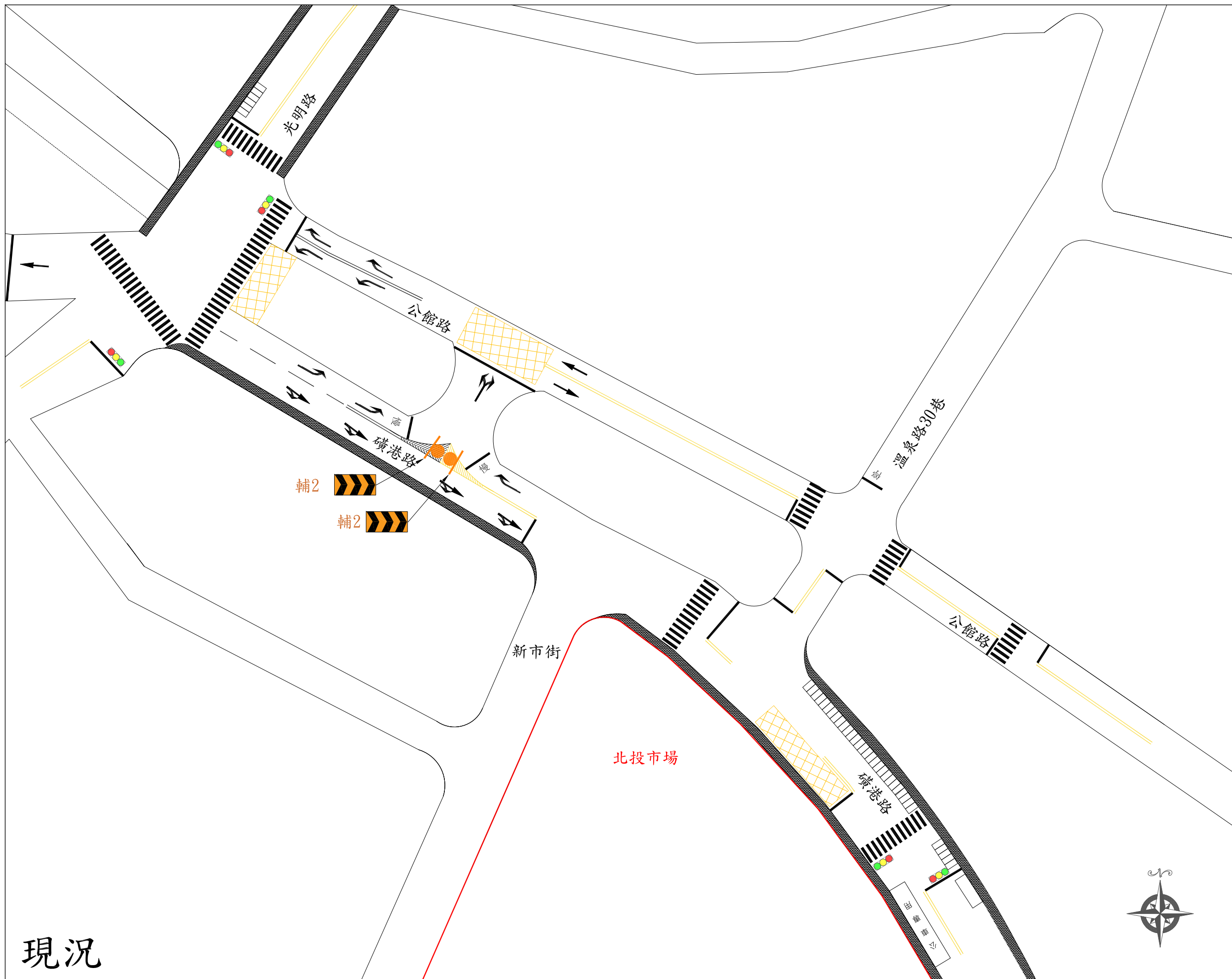


圖5 中繼市場周邊現況標誌標線設置示意圖

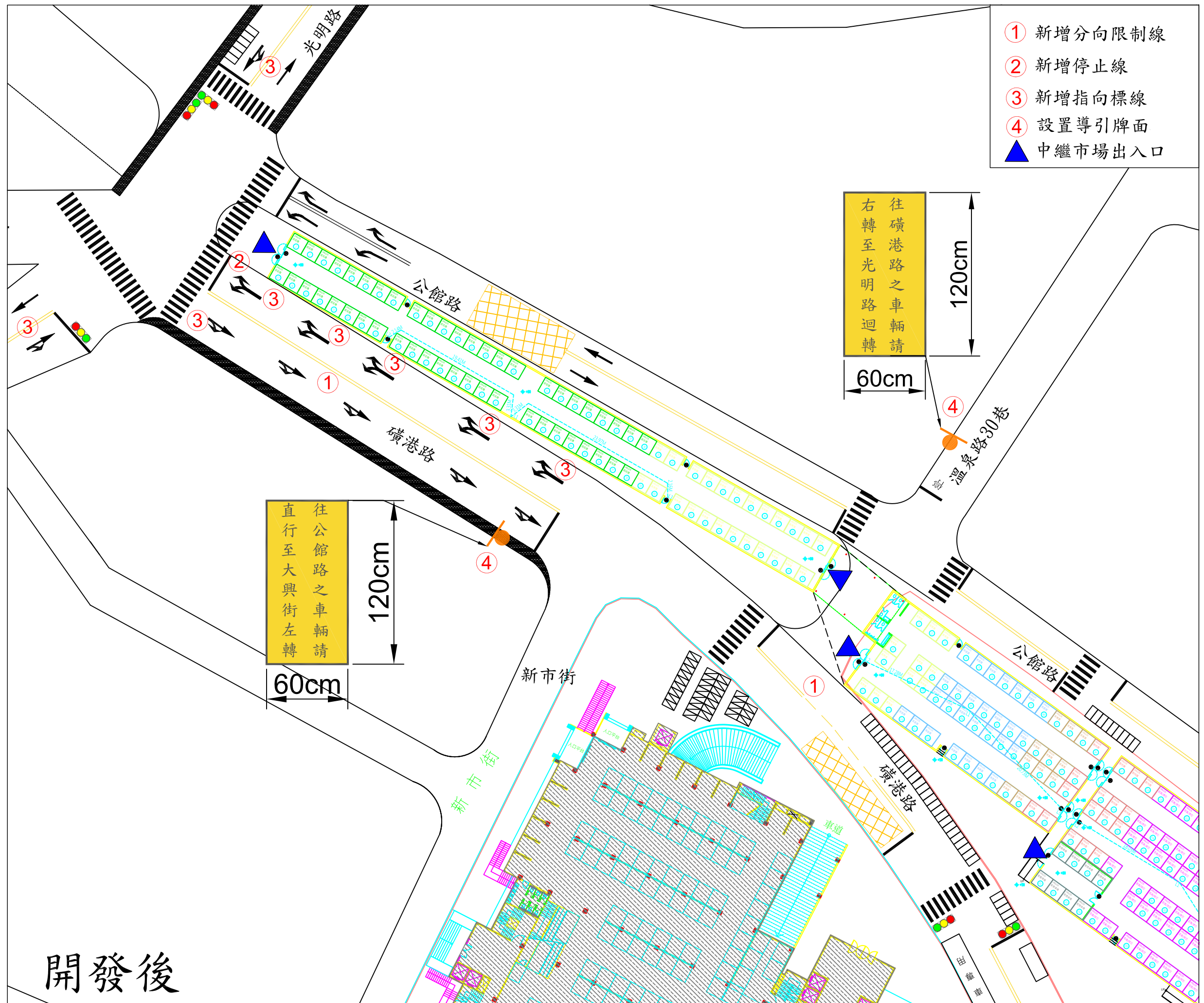


圖6 開發後周邊標誌標線示意圖

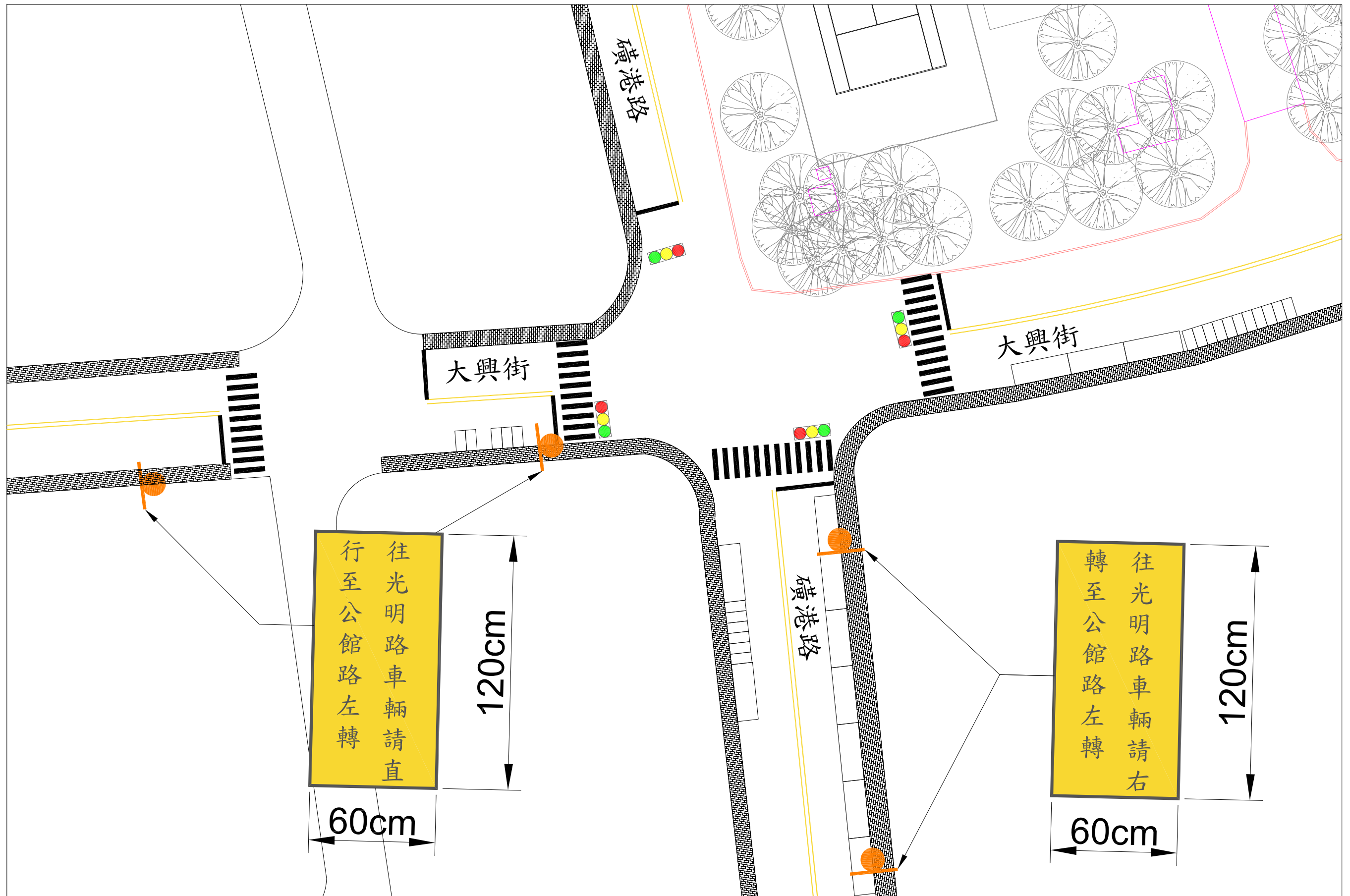
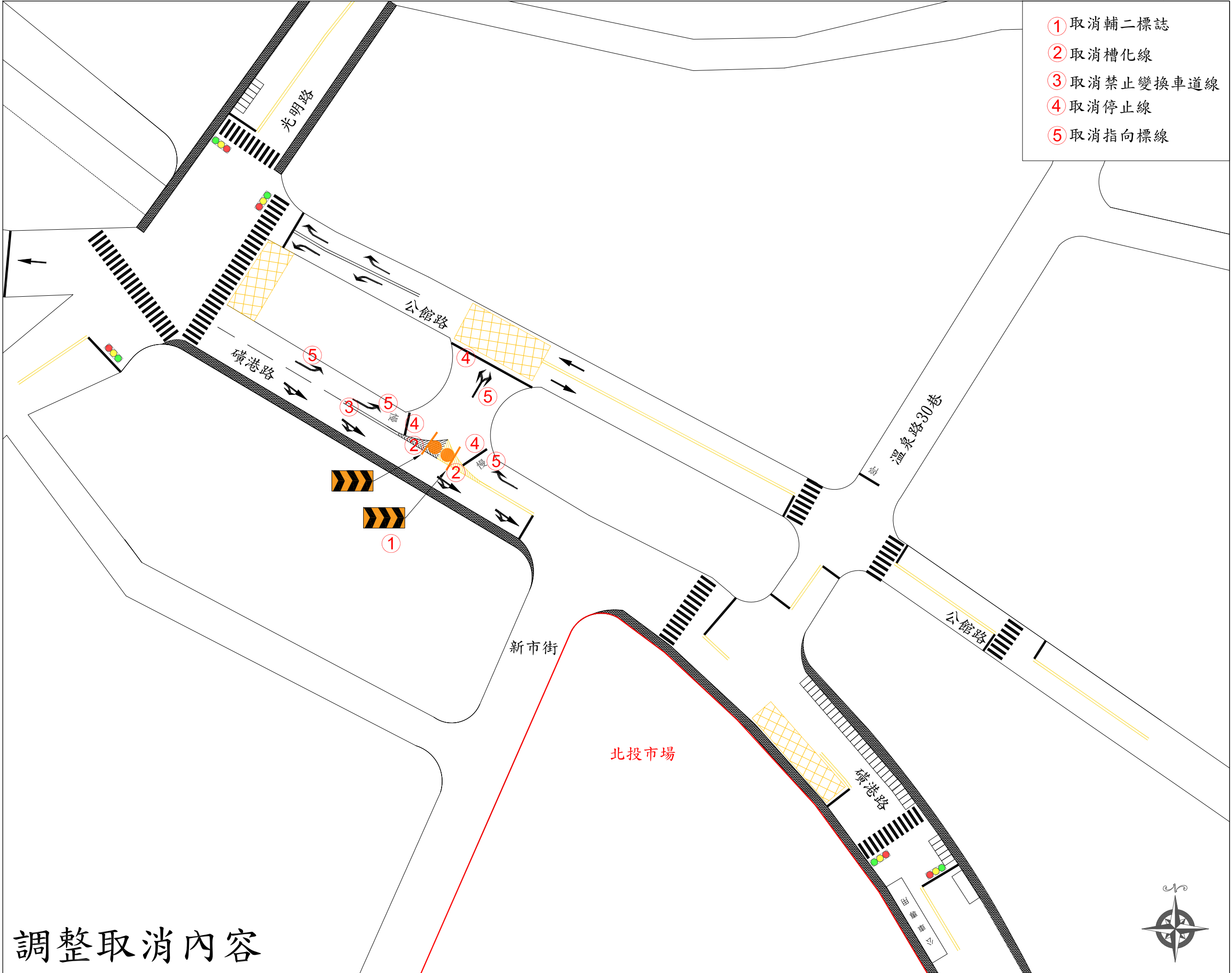


圖7 大興街導引牌面示意圖

- ① 取消輔二標誌
- ② 取消槽化線
- ③ 取消禁止變換車道線
- ④ 取消停止線
- ⑤ 取消指向標線



調整取消內容

圖8 中繼市場周邊標誌標線調整取消示意圖

五、 停車場出入口規劃設置

本案例中繼市場未來將設置專用停車場，停車場出入口設置於公館路，關於本案例中繼市場停車出入口規劃詳如下圖所示。

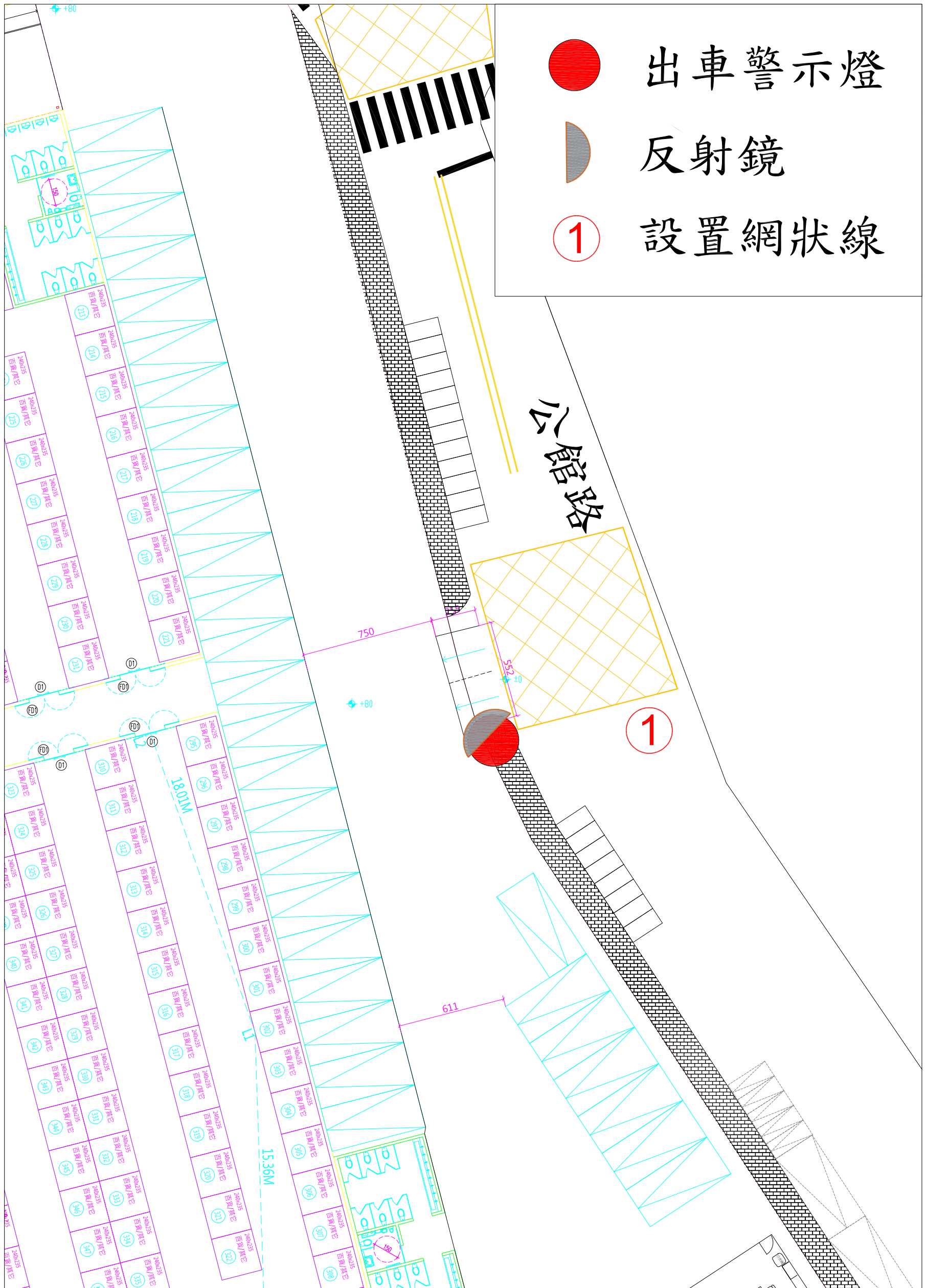
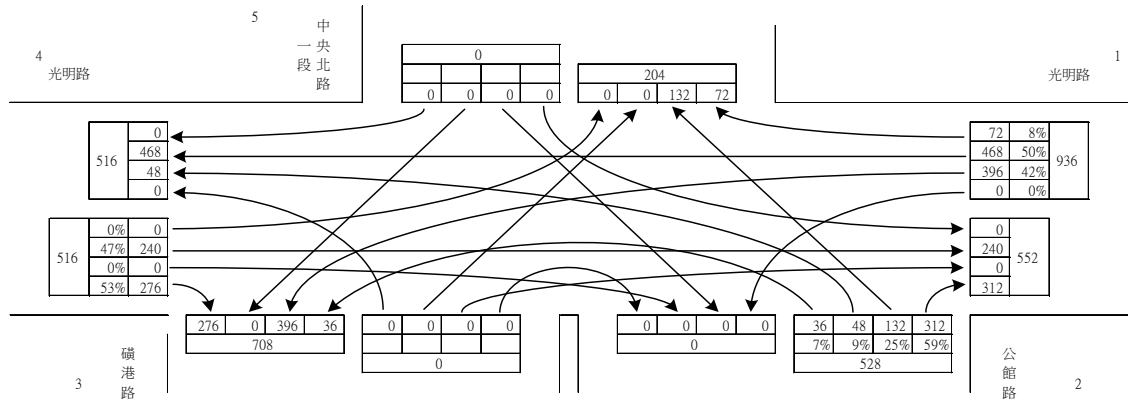


圖9 中繼市場停車場出入口設置示意圖

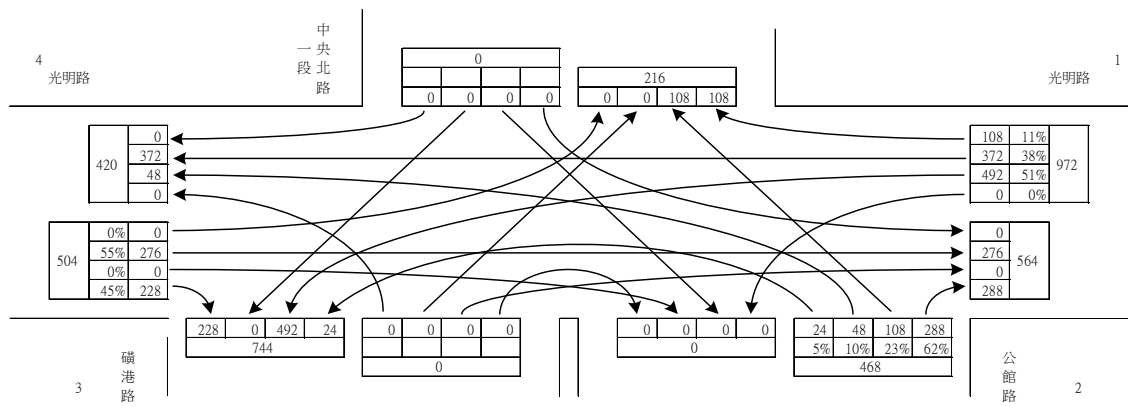
附錄一 路口交通量

晨峰 7:30~8:30

調查日期：110年7月28日

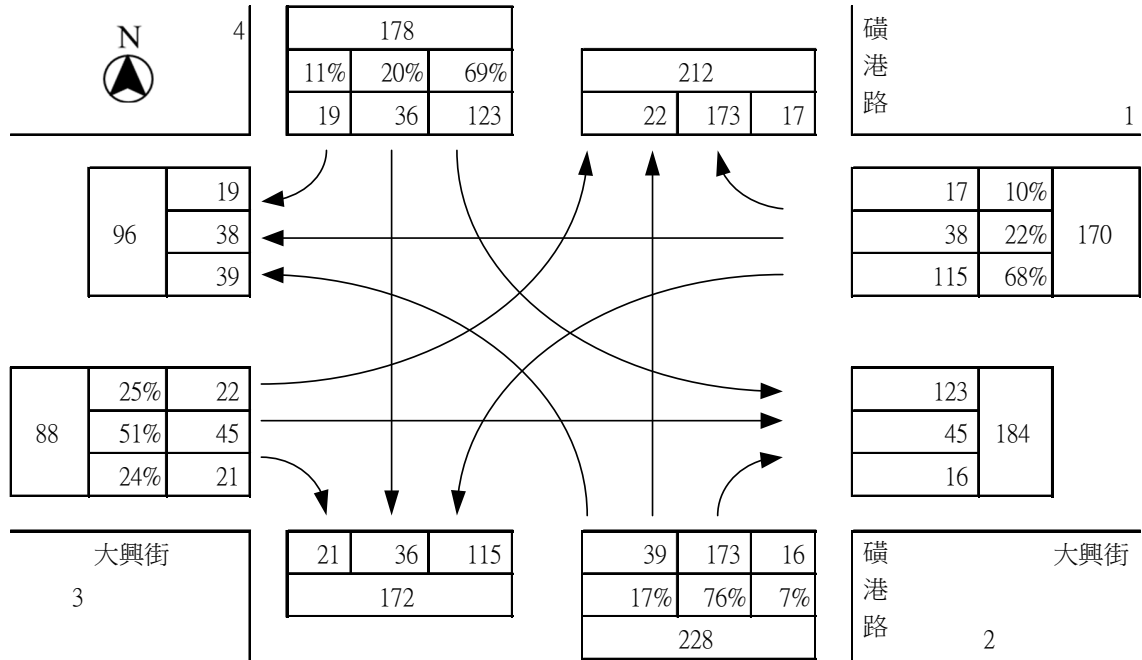


昏峰 17:00~18:00

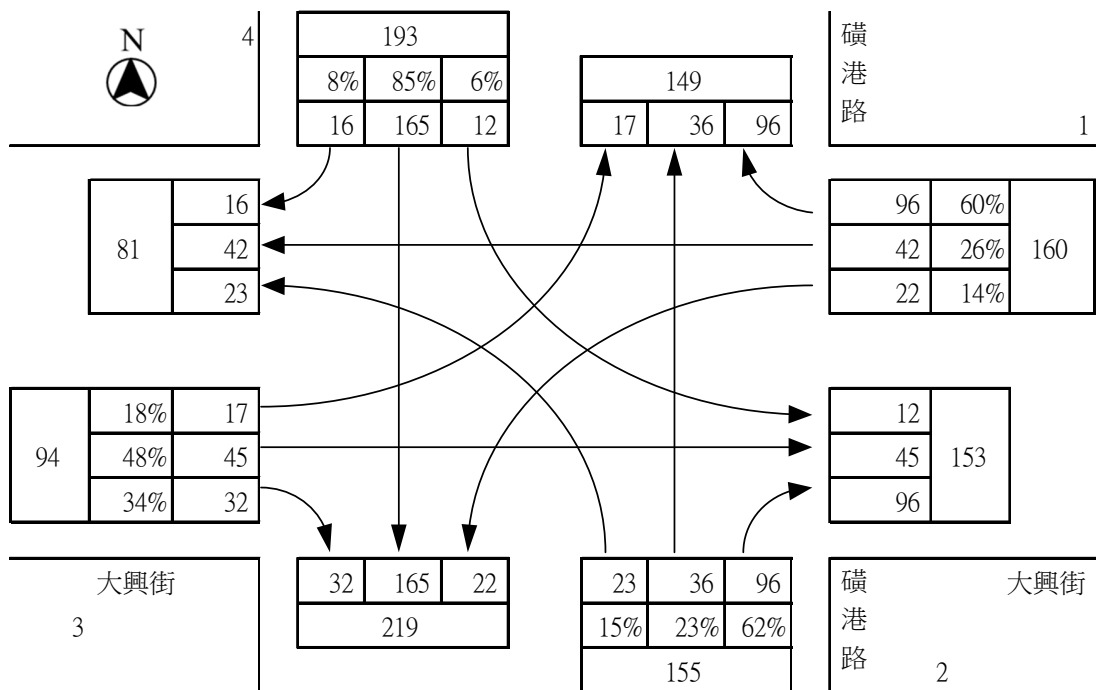


晨峰 7:30~8:30

調查日期：110年7月28日

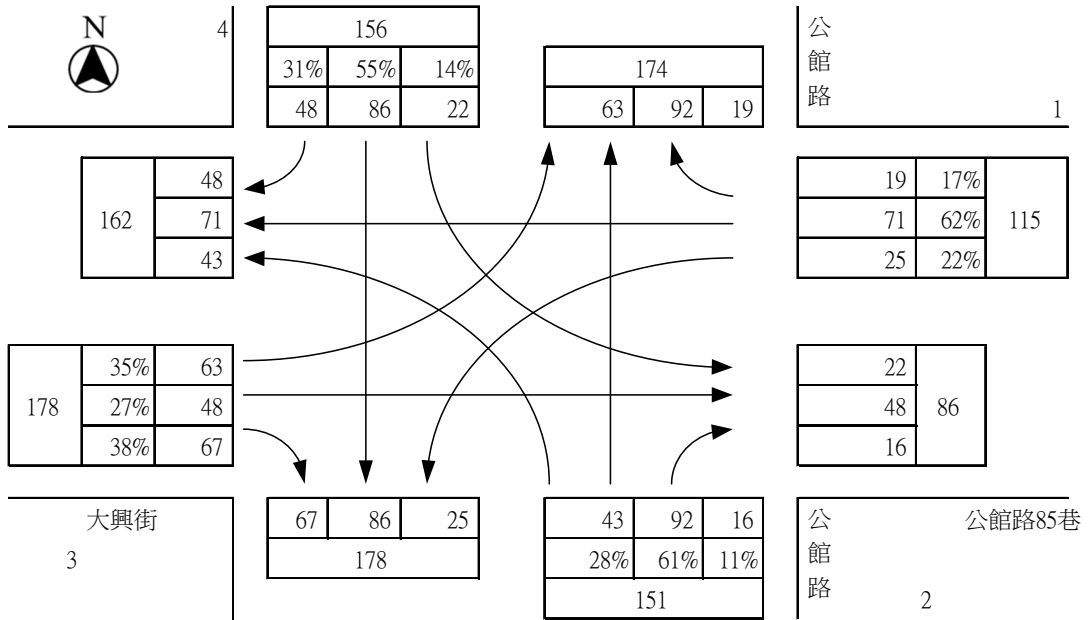


昏峰 17:00~18:00



晨峰 7:30~8:30

調查日期：110年7月28日



昏峰 17:00~18:00

