

# 目次



萬華區



中正區

文山區

松山區

大安區

大同區

士林區

中山區



中山區

大安區

2 出版序  
4 旅遊資訊



6 華西街觀光夜市  
9 廣州街觀光夜市  
12 梧州街觀光夜市  
15 西昌街觀光夜市

18 南機場夜市



21 景美夜市

24 饒河街觀光夜市

27 臨江街觀光夜市

30 大龍街夜市

33 寧夏觀光夜市

36 延三觀光夜市

39 士林觀光夜市

42 遼寧街夜市

45 雙城街夜市



48 晴光商圈  
51 四平陽光商圈

54 建國假日商圈  
57 臺大公館商圈  
60 永康街商圈  
62 師大商圈

66 臺北夜市著名美食小吃介紹  
70 夜市位置與捷運路網圖  
71 圖例說明

# 美食100年

**臺**北的夜晚輕鬆悠閒、繽紛熱鬧，座落於臺北各地的觀光夜市，可說是吸引遊客與饕客的最佳去處。

臺北的夜市，五花八門、包羅萬象的商品、服飾、飾品等物品，種類繁多、價格便宜，同時也是民衆購買臺灣傳統伴手禮的最佳去處。而令人難忘的美食小吃，更是臺北夜市裡的獨具特色，多樣化且口味眾多的臺灣特有傳統美食，往往能讓遊客齒頰留香、流連忘返。





臺北的夜市展現著臺灣多元的生活文化與飲食習慣，早已成為外國觀光客旅遊臺北的觀光地之一；近年，在市府的積極努力規劃輔導下，以嶄新的風貌與獨特風格推陳出新，結合整齊與休閒的環境感受，遊客在享受臺灣夜市的傳統風情之餘，也將帶給您更高評價的觀光行程。

本書除導引遊客如何以臺北捷運路網與公車系統前往各個夜市外，並提供各個夜市商圈特有的美食小吃與熱門品項資訊，期能讓遊者深刻地感受與感動臺北都會夜晚之旅的美麗與繽紛。



## 旅遊資訊

■ 交通部觀光局免付費電話 0800-011765

■ 臺北市政府服務熱線 1999

### ■ 臺北市旅遊服務中心

■ 東區地下街站 02-66380059  
臺北市大安區大安路1段77號地下街4-2

■ 捷運北投站 02-28946923  
臺北市北投區光明路1號(捷運站入口左側)

■ 捷運西門站 02-23753096  
臺北市中正區寶慶路32-1號B1(捷運站5號出口)

■ 捷運劍潭站 02-28830313  
臺北市士林區中山北路5段65號(捷運站1號出口)

■ 捷運圓山站 02-25916130  
臺北市大同區酒泉街9之1號(捷運站2號出口)

■ 市府轉運站 02-27236836  
臺北市信義區忠孝東路5段6號(市府轉運站1樓大廳)

■ 臺北車站 02-23123256  
臺北市中正區北平西路3號(台北車站1F大廳西北側)

■ 臺北松山機場站 02-25464741  
臺北市松山區敦化北路340-10號(第二航廈到站大廳)

■ 美麗華站 02-85012762  
臺北市中山區敬業3路20號(1F噴水池廣場後方)

■ 梅庭站 02-28972647  
臺北市北投區中山路6號

■ 纜車動物園站 02-86617627  
臺北市文山區新光路2段10巷2號  
(貓空纜車服務中心1樓)

■ 纜車貓空站 02-29378563  
臺北市文山區指南路3段38巷35號  
(纜車貓空站出口處)

### ■ 旅遊網站

臺北旅遊網

<http://www.taipeitravel.net>

觀光局旅遊網

<http://www.taiwan.net.tw>



## ■ 相關電話

內政部入出國及移民署服務電話 02-23889393  
外國人在臺生活諮詢服務熱線 0800-024111  
臺北市政府警察局外事科 02-23817494, 02-23752105  
外事服務站 02-25566007

計程車叫車專線 0800-055850 (免付費專線)  
行動電話請撥 55850 (付費使用)  
計程車英語服務 02-27994818

## ■ 交通資訊

### ▲ 捷運系統

列車服務時間 06:00~24:00  
網址 <http://www.trtc.com.tw>  
24小時服務專線 02-21812345



### 票卡說明

1. 單程卡：每次搭乘依距離的不同從20元到65元不等。
2. 悠遊卡：每張票價500元(含可用金額400元及押金100元)。
3. 一日票：票價每張200元(限啓用當日使用，可不限次數搭乘臺北捷運系統，啓用後3日內可至各車站退還卡片押金50元)。

### ▲ 臺北市公車

營運時間05:30~23:30  
票價說明 全票15元，半票8元。



### ▲ 客運巴士

往臺北旅客可於機場航廈一樓入境大廳，依目的地選擇搭乘國光客運、長榮客運、大有巴士、建明客運(飛狗巴士)等客運巴士。

單程票價 NT \$ 110~140元，車程約1小時。



旅遊資訊

## 緊急醫療機構

臺大醫院	02-23123456
長庚紀念醫院	02-27135211
市立聯合醫院	02-25553000
仁愛院區	02-27093600
和平院區	02-23889595
中興院區	02-25523234
陽明院區	02-28353456
忠孝院區	02-27861288



來去逛夜市

# 華西街觀光夜市

萬華區 · 捷運龍山寺站 · 地圖詳見P.7

**華**西街觀光夜市為臺北市最富盛名的國際級觀光美食夜市，已超過50餘年的歷史，這裡向來以食補、藥膳、藝品、雜貨、小吃等品項為主；美味小吃尤其以豐富新鮮的海產著名，如生魷魚、鱈魚、花枝、鮮蚵等；另外傳統美食如臺南擔仔麵、滷肉飯、燒肉粽、魚蝦羹、大鑼肉羹、米糕粥、燒酒蝦等店家林立等，是此地最具代表性的美味佳餚。而此地過去曾以蛇、蟹等製作成食補藥膳聞名，也是華西街長久以來極具知名的小吃特色。



## 【所在位置】

臺北市萬華區華西街(廣州街至貴陽街)

## 【營業時間】

16:00~24:00

## 【熱門美食】

1. 大鑼肉羹
2. 清湯瓜仔肉
3. 北海道魷魚
4. 藥膳食補
5. 海產麵粥
6. 擔仔麵
7. 滷肉飯
8. 米糕粥







歷史故事

### 艋舺的古往今來

萬華早年名叫艋舺（艋舺為原住民語Moungar之音譯，意指獨木舟聚集處），為水陸要塞之地，也是臺北盆地最早的物產集散區，區內貴陽街當時更堪稱為臺北第一街，艋舺與大陸沿海之地貿易商往來頻繁，所以造就了昔日「一府二鹿三艋舺」之盛名，隨著淡水河泥沙淤積，艋舺水陸商機終被後來興起的大稻埕碼頭所取代，儘管如此，現今的萬華仍舊有聚集人氣的華西街觀光夜市與多元主題特色街，延續著老街新貌的觀光特色。



周邊旅遊

### 艋舺青山宮 02-2382-2296

臺北市萬華區貴陽街二段218號

為歷史悠久的古老建築，現列為國家三級古蹟，西元1854年建立，供奉靈安尊王，並於近年重新修築完成，金碧輝煌。每年農曆10月22日為靈安尊王祭典，其中暗訪的遊街活動與繞境祈安遊行，為當地最盛大的文化祭典之一。



周邊旅遊

### 西門紅樓 02-2311-9380

臺北市萬華區成都路10號

走過百年歲月的八角紅樓為第三級古蹟，在經過重建修飾後，一樓的創意展售空間與紙風車咖啡座，成為民眾聽戲曲、看展覽的最佳場所。





來去逛夜市

# 廣州街觀光夜市

萬華區 · 捷運龍山寺站 · 地圖詳見P.7



廣州街觀光夜市

**位**於西園路至環河南路間廣州街上，緊臨著華西街觀光夜市與梧州街夜市。這是座傳統的本土風格夜市，街道中央的小吃攤與玩樂設施、居家用品、家電器材、百貨服飾等攤位林立，在在顯露出熱鬧豐富的夜市文化。許多有名的臺灣道地小吃老店，分散於街道兩旁，如兩喜號魷魚羹、龍都八寶冰、愛玉冰冰品、蚵仔煎等，均是廣州街知名的傳統小吃，此外，街道旁多處販賣古物、雜物的販商，包括生活用品、古玩器皿、玩具、飾品等，種類琳琅滿目、包羅萬象，為此增添更多熱鬧景象。



## 【所在位置】

臺北市萬華區廣州街(梧州街至環河南路)

## 【營業時間】

18:00~24:00

## 【熱門美食】

1. 龍都冰菓
2. 兩喜號魷魚羹
3. 愛玉冰
4. 蚵仔煎
5. 甜不辣
6. 米大腸
7. 旗魚串





廣州街觀光夜市

周邊  
旅遊

### 龍舂公園

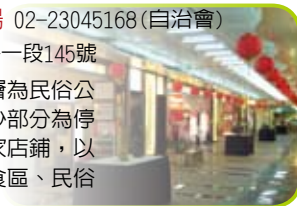
位於和平西路三段、西園路口，亮麗的牌樓宮廷迴廊建築，讓人老遠就能看見公園所在，其興建方位與古老的龍山寺「龍船星象」傳說有關，讓人不禁好奇。



周邊  
旅遊

### 龍山寺地下街商場 02-23045168 (自治會)

臺北市萬華區西園路一段145號  
位於龍舂公園底下，地面層為民俗公園，地下一二層為商場，少部分為停車場，地下商店街有20餘家店鋪，以百貨商品、文化商品、輕食區、民俗療法、命理區等為主。





### 佛祖之鏡·龍船意象

傳說龍山寺地形係為美人穴，建廟時於前廣場開鑿了水池名為美人照鏡池，象徵觀世音菩薩美麗慈悲之性情，也藉此保護艋舺之風水。而艋舺公園的興建特基於龍船意象之風土民情，園區劃分三大廣場（廟埕廣場、西三水街廣場及南側廣場）、美人照鏡池、文化藝廊及地下商店街，艋舺公園提供市民與遊客休憩的好去處。藉由特有的建築意象，與龍山寺傳統的歷史文化結合，再現老艋舺之風華。



### 民俗療法·腳底按摩



位於龍山寺地下街商場的民俗療法中，腳底按摩是最普遍的傳統療法之一，腳底按摩指的是足部反射區的健康療法，按摩法是以刺激原理，藉著刺激

各部位反射區，使血液循環順暢，排除積聚在體內的廢物或毒素，使新陳代謝作用正常運作，達到強身健體的效果。



### 周邊旅遊

#### 臺北市鄉土教育中心(剝皮寮歷史街區)

02-2336-1704 臺北市萬華區廣州街101號

位於龍山寺附近的康定路、廣州街及昆明街口，區內保存百餘年前清朝街道的風貌，紅色的磚牆、拱型的



騎樓、雕花的窗櫺，在在呈現出典雅樸實之美。而該中心更以融入式教育與文化之理念，作為推展鄉土教育之園地，並辦理各項教育活動，以達寓教於樂的功能。





來去逛夜市

# 梧州街觀光夜市

萬華區 · 捷運龍山寺站 · 地圖詳見P.7



近年來隨著華西街觀光夜市的牽動發展，讓梧州街周邊的夜市小吃也日漸活絡聞名，梧州街夜市擁有多種傳統熱門美味小吃，如豬腳、羊肉爐、活鱔魚、青蛙湯等傳統美食。這裡種類多樣而豐富的美食，能讓前往梧州街夜市的遊客大飽口福！



梧州街觀光夜市



## 【所在位置】

臺北市萬華區梧州街(和平西路三段至桂林路)

## 【營業時間】

15:00~24:00

## 【熱門美食】

1. 原汁排骨湯
2. 豬腳飯
3. 青蛙湯
4. 羊肉爐
5. 活鱔魚
6. 鹽水鴨肉
7. 快炒海鮮





- 1 青蛙湯
- 2 羊肉羹
- 3 鹽水鴨
- 4 活鱔魚
- 5 豬腳飯



梧州街觀光夜市





## 艋舺興衰·歷史見證

艋舺地區隨著歷史興衰的演變，至今仍保有多處不起眼卻碩果僅存的古跡，為艋舺移民時期最好的歷史見證。

### 育嬰堂

現今的仁濟醫院便是育嬰堂舊址，舊院旁有塊「淡北育嬰堂碑」，昔日該地為一座類似今日孤兒院的育嬰堂。

### 料館媽祖廟

早年新店溪砍伐的樟樹，由水路交通運至淡水河岸的環河南路，此地裝卸木料而有「料館街」之稱，俗稱「料館媽祖廟」的啓天宮，即為當時黃氏家族的庇護寺廟。

### 黃氏宗祠

黃氏宗祠原為艋舺富商黃祿的私宅，當年為感念商人黃龍安平息糾紛功勞，遂將家宅獻出，成為黃氏宗祠。

### 義倉碑

位於西園路一段現今為萬華分局位址，是紀念富人捐出米糧以備稻米收成不佳時、濟貧所需的儲存倉庫。

### 隘門

艋舺僅存的隘門位在廣州街223巷內，一棟小小樓房架在窄小的門洞上，用來瞭望與防禦之用，可發揮圍堵的功能。由於道路規劃用地，此門將遷址他處。

### 周邊旅遊

**學海書院** 02-23064468

臺北市萬華區環河南路二段93號

本名文海書院，日治時期高姓人家買了作為祠堂之地，宗祠為中國傳統家族聚會商議之所，前廳即昔日的講堂，後廳為祭祀廳，書院教育是中國傳統教育中重要的一環，亦是今日學校教育的前身，兼具有教學、祭祀、居住之功能。



### 周邊旅遊

**成衣街**

臺北市萬華區大理街、西園路、康定路

位於萬華火車站附近的成衣專賣街，是臺灣成衣批發的發源地。每年九月間舉行的成衣嘉年華盛會總為成衣街增添許多的商業契機，隨著「臺北服飾文化館」開幕，將有效提升觀光效益。





來去趣夜市



# 西昌街觀光夜市

萬華區 · 捷運龍山寺站 · 地圖詳見P.7



**位**於龍山寺旁的西昌街，以女性服飾、嫁妝百貨、居家擺飾等為主要特色，與香港著名的女人街雷同，是逛街購物的好去處。這裡一到傍晚時間，便開始聚集各式各樣攤販，包括小吃、服飾、寢具等，由於集中販賣，因此價格公道、種類繁多，尤其街道陳設經過整理規劃後，商家排列更為整齊，吸引不少逛街人潮，顯得異常熱鬧。



## 【所在位置】

臺北市萬華區西昌街(廣州街至桂林路)

## 【營業時間】

18:00~24:00

## 【熱門美食】

1. 日式黑輪
2. 臭豆腐
3. 四神湯
4. 糖果蜜餞
5. 青草茶

## 【熱門商品】

1. 女性服飾
2. 居家寢具
3. 家庭飾品
4. 二手商品



西昌街觀光夜市





- 1 夜市入口意象
- 2 臭豆腐
- 3 糖果蜜餞
- 4 服飾攤
- 5 青草茶店
- 6 青草茶

龍山寺

周邊旅遊

**龍山寺** 02-23025162 臺北市萬華區廣州街211號

為臺北地區最具代表性的寺廟，是外國觀光客來臺必訪的觀光景點，目前為國家二級古蹟。正殿主祀觀世音菩薩，後殿陳列諸多神佛，常年信眾絡繹不絕，逢節日慶典湧入各地人潮，氣氛熱鬧非凡。

周邊旅遊

**青草巷** 臺北市萬華區西昌街224巷

這裡是臺北著名的青草巷，約10餘家藥草店聚集，各式青草材料琳瑯滿目。近年青草產品轉型為自然養生食品，在市府的規劃下，與青草巷比鄰的廣州街209巷，設有活體樣本植物園區，成為戶外教學的好場所。

6





- 1 夜市街景 2 女性品飾  
3 居家寢具 4 佛具街



西昌街觀光夜市

周邊  
旅遊

### 佛具街

臺北市萬華區西園路一段龍山寺旁的西園路商店，隨著龍山寺香火鼎盛之故，逐漸發展出專賣禮佛用品的佛具街，一般常見的香案燭臺、金爐、佛像、財神等在此可說是應有盡有。



### 推薦行程

#### 1日遊

1. 西門紅樓→西門町商圈→臺北市鄉土教育中心→華西街或廣州街觀光夜市
2. 龍山寺→青草巷→龍山寺地下街商場→西昌街觀光夜市
3. 學海書院→成衣街→艋舺公園→龍山寺→梧州街觀光夜市

#### 半日遊

1. 青山宮→龍山寺→華西街觀光夜市
2. 西門町商圈→艋舺公園→廣州街觀光夜市
3. 成衣街→龍山寺地下街商場→梧州街觀光夜市

萬華區之四處觀光夜市，由於位置鄰近，推薦行程請共同參考之。



## 南機場夜市

中正區 · 捷運西門站 · 地圖詳見P.19

**南**機場是日治時期遺留下來的地名，日軍曾在此周邊設有軍機場，光復後則改建成眷村及國宅，由於居住人口眾多，漸漸發展成「南機場夜市」。南機場夜市以平價通俗



餐飲為主要特色，如蚵嗲、涼麵、水餃、生煎包、筒仔米糕等，其香味四溢的程度，總讓人口齒留香、流連忘返。近年來，這裡更聚集了多家口感不同的水餃專賣店，也使得南機場夜市，多了個「水餃街」的稱號。



### 【所在位置】

臺北市中正區中華路二段  
(中華路二段307巷至315巷)

### 【營業時間】

05:00~24:00

### 【熱門美食】

1. 山內雞肉飯
2. 上海生煎包
3. 好吃炸雞
4. 麻辣臭豆腐
5. 現榨果汁
6. 筒仔米糕
7. 水餃
8. 阿男麻油雞





南機場夜市



### 交通資訊



西門站

捷運西門站，下車後循中華路二段方向方向步行約25分鐘可抵。



南機場公寓站

12、204、205、212、212(直)、223、249、250、253、673、670、



671、藍29

西藏路站

204、604、藍29



## 歷史故事

### 南機場·練兵場

南機場這塊區域在日據時代是練兵場，為臺北四大町(1.馬場町 2.西門町 3.永樂町 4.太平町)之中的馬場町，同時又兼作軍機場使用，故得此名。

臺灣光復之後，這附近改建為空軍眷村和第一代國宅的所在地，後來南機場成為富商大賈休閒娛樂用的高爾夫球場，直至蔣總統經國先生將其闢建成一般民衆皆可遊憩的青年公園。

## 周邊旅遊

### 西門町商圈

西門町向來為帶領尖端流行的著名商圈，也是民衆逛街好去處，更是享受多元美食不錯地點。這裡集合了年輕人喜愛的電影、音樂、流行服飾、飾品等商店，讓西門町成為臺北最夯且熱鬧的流行新樂園。



## 周邊旅遊

### 青年公園

原是練兵場改成的南機場，與北端的松山機場南北相對，民國42年此地興建臺北高爾夫球俱樂部，民國63年北市府接管後改建為青年公園，園內景緻花木扶疏，各式運動設施齊備，成為臺北市民休閒活動的好去處。

## 周邊旅遊

### 馬場町紀念公園

馬場町為日據時期臺北市之行政區，位於萬華區南邊新店溪旁，即中華路二段、泉州街、水源路一帶，這裡曾是座行刑場，而後改為馬場町紀念公園，因町內設有練兵場與飛機場，由於北有松山機場，所以又稱為臺北南機場。

## 推薦行程

### 1日遊

1. 馬場町紀念公園→青年公園→南機場夜市
2. 西門紅樓→西門町商圈→南機場夜市



來去逛夜市

# 景美夜市

文山區 · 捷運景美站 · 地圖詳見P.22



**位**於臺北市南邊的文山區、是人潮集中的商圈市集，以多樣的小吃最為著名，如紅心粉圓、東山鴨頭、生煎包、麻油雞、米粉炒等，而且多家小吃都是歷史悠久的知名老店，也是聚集人氣的重要據點，而商品、衣服、飾物的攤販，成為此地享受美食外，逛街購物的最佳選擇。



景美夜市



## 【所在位置】

臺北市文山區景華街與景美街間

## 【營業時間】

17:00~24:00

## 【熱門美食】

1. 上海生煎包
2. 油飯
3. 蚵仔麵線
4. 蚵仔煎
5. 曾家麻油雞
6. 鵝肉切仔麵
7. 米粉湯(炒)
8. 碳烤滷味





景美夜市

## 歷史故事

### 景美·撿尾

景美是景緻很美的意思，傳說自古以來新店溪和景美溪水魚產豐富，買魚挑魚時「撿尾（台語發音）」便成為大家對這個地方習慣的共同稱呼，最後才演化成景美這個美麗的地名。景美向來就是木柵、新店、中和、公館等地商人沿著溪流聚集採購商品的地方，也因此交通區位優勢，讓當地白天市集因應消費者夜間購物需求，逐漸發展成現今景美夜市之規模。



### 交通資訊



景美站

捷運景美站，下車後循景中街步行約5分鐘可抵。



捷運景美站

252、278、290、290(副)、642、643、644、648、650



景美國中站

251、253、284、505、660、666、673、915、市民小巴5路(文山線)、棕12、棕2、棕6



周邊  
旅遊

### 仙跡岩親山步道

步道入口位於景美景興路，海拔143公尺，因周邊無山頭，因此視野景觀良好，傳八仙中的呂洞賓曾至此留下明顯足跡之說，致使仙跡岩一直小有名氣，常吸引目睹神跡的好奇者前來觀看，近年這裡則成為附近居民健行運動的最佳去處。



景美  
夜市



周邊  
旅遊

### 集應廟

安溪茶農移民文山區以高、張、林三姓氏人口最多，為供奉福建泉州府安溪縣人的保護神—保儀尊王張巡和保儀大夫許遠，從景美拓展到木柵、深坑、石碇等地，建蓋多座集應廟，分別是位於景美市場的高氏集應廟、武功國小附近的林氏集應廟、木柵國中對面的張氏集應廟及深坑廟口的集順廟。



### 推薦行程

半日遊  
仙跡岩親山步道→集應廟→景美  
夜市



來去逛夜市

# 饒河街觀光夜市

松山區 · 捷運後山埤站 · 地圖詳見P.25



**這**是國內首座由政府規劃的觀光夜市，饒河街（舊時稱為錫口街）由八德路四段（慈祐宮前）至塔悠路口，全長約600公尺，有松山福德宮及慈祐宮為當地精神重心所在。饒河街攤商以百貨服飾、生活家飾、特色美食與傳統小吃等各樣賣點為主，種類繁多、價格平實，吸引許多人



潮前往。其中，最受觀光客青睞的美食，包括藥燉排骨、胡椒餅、水煎包、蚵仔麵線、麻辣臭豆腐、各式涼飲等臺灣傳統小吃，從排隊的人龍看來便可知人氣之旺，不容錯過！貓頭鷹為夜行動物，正好與夜市攤販日息而作有著相同意義，因此成為代表著饒河街觀光夜市的吉祥物。



## 【所在位置】

臺北市松山區饒河街（塔悠路至松山慈祐宮）

## 【營業時間】

17:00~24:00

## 【推薦美食】

1. 福州胡椒餅
2. 藥燉排骨
3. 豬腳麵線
4. 日本圓圓燒
5. 生煎包
6. 燒烤魷魚
7. 日式壽司
8. 麻辣臭豆腐



饒河街觀光夜市



## 交通資訊



### 松山車站

搭乘火車至松山車站，自後火車站步行可抵。



### 後山埤站

捷運後山埤站，搭乘捷運至後山埤站，下車後循中坡北路步行約15分鐘可抵。



### 饒河街觀光夜市站

28、203、205、276、311、605、605(副)、629、678、藍7



### 藍色公路

可至大佳河濱公園大佳碼頭搭乘大佳-錫口航線遊船至錫口碼頭下船步行約5分鐘可抵。(基隆河內河航班易受潮汐影響，將配合彈性調整，最新航班資訊請逕至碼頭售票處查詢，或撥打臺北市民當家熱線1999洽詢—藍色公路最新資訊。)



## 歷史故事

### 饒河街昔稱錫口

饒河街與松山車站一帶昔稱錫口，當時商賈雲集、舟船輻輳，自古即是基隆河流域重要的交通樞紐。後因港岸河水淤積、船隻漸少，更因後來八德路的拓寬，饒河街商業活動才逐漸沒落。直到1987年南松山攤商集中至饒河街，才規劃為觀光夜市。連接內湖區及松山區之錫口橋，成為兩岸居民的交通要道。如今錫口碼頭、錫口橋、松山慈祐宮、松山火車站、饒河街觀光夜市相輔成為旅遊松山地區的新遊程。



## 周邊旅遊

### 松山慈祐宮 02-27663012

臺北市松山區八德路4段761號

原名錫口媽祖宮，建於西元1753年，由湄州奉請媽祖分靈，金身渡海來臺，建蓋廟宇成為錫口的媽祖聖地。寺廟坐北朝南，背水面山，前望四獸奇峰，背靠九曲長流(指的是基隆河)，經歷200餘年及7次擴建，成為本地最大的宗教信仰中心。



## 周邊旅遊

### 五分埔成衣場

位於松山火車站前站，是臺北最大的成衣批發的集散地，也是尋找當季流行服飾的好地方，販賣服飾商家眾多，產品以韓貨、日本外流貨、香港及大陸外流貨居多，款式新穎、價格平實。



## 推薦行程

### 1日遊

五分埔→松山慈祐宮→錫口碼頭、錫口橋→饒河街觀光夜市



來去逛夜市



# 臨江街觀光夜市

大安區 · 捷運六張犁站 · 地圖詳見P.28

**位**於基隆路二段旁的臨江街，與通化街39巷交錯，形成一知名的夜市集中區，習稱為「通化街夜市」，民國86年正式命名為「臨江街觀光夜市」。這條長約200公尺的夜



市，前半段為各式各樣服飾、精品、鞋類、家具、寢飾等百貨為主。著名的傳統小吃則位於後半段的夜市區，如紅花紅桂香腸、石家割包、青蛙下蛋、青島豆漿、上海生煎包、麻辣臭豆腐等，料多味美，口感豐富，真是令人大飽口福。



臨江街觀光夜市



## 【所在位置】

臺北市大安區臨江街  
(基隆路至通化街)

## 【營業時間】

18:00~24:00

## 【熱門美食】

- |          |           |
|----------|-----------|
| 1. 胡家米粉湯 | 2. 紅花大香腸  |
| 3. 今日壽司  | 4. 新大興刀削冰 |
| 5. 麻辣臭豆腐 | 6. 黑輪甜不辣  |
| 7. 燒烤玉米  | 8. 石家割包   |





臨江街觀光夜市



### 交通資訊



**六張犁站**  
捷運六張犁站，下車後循基隆路一段方向步行約15分鐘可抵。

**A 信義通化街口站**  
20、22、33、37、38、226、292、信義幹線、信義新幹線

**B 三興國小站**  
1、207、254、282、284、292、292(副)、611、650、672

周邊  
旅遊

### 文昌家具街

位於安和路口至通化街口，是一條結合傳統與現代特色的家具街，鄰近臨江街觀光夜市，由於家具產品設計非常優良，深受客人之喜愛。每逢節慶假日，常見這些家具業者安排有露天咖啡及表演，歡迎民衆前往渡過浪漫午後。



周邊  
旅遊

### 寵物街

靠近基隆路二段臨江街觀光夜市入口處，專門販賣寵物與其相關物品，除了能讓飼主為自己寵愛的貓咪、狗兒，挑選一下生活必備用品外，店家也提供為寵物洗澡、修剪毛髮的服務，享受賓主盡歡。



臨江街觀光夜市

周邊  
旅遊

### 臺北101、信義商圈

可近距離欣賞世界最高綠色建築臺北101的壯觀美貌，並可順遊信義商圈的大型百貨、綜合書店、電影院、美食餐廳、櫥窗展館等，享受臺北高人氣的商業百貨區。



推薦行程

半日遊

臺北探索館→臺北101、信義商圈→臨江街觀光夜市



來去逛夜市

# 大龍街夜市

大同區 · 捷運圓山站 · 地圖詳見P.31



**大**龍街夜市位於臺北市文化發展重心大龍峒，鄰近的孔廟與保安宮更是探訪臺北文化的重要據點。而此地早上是一般傳統市場，也有許多特色餐飲，而夜晚則以美食小吃攤最為著名，如滷肉飯、紅豆湯圓、鹹湯圓、肉羹、沙茶羊肉、花生湯、燒麻糬、阿城炒飯、炸雞翅等，都是您享受美食的不錯選擇。



大龍街夜市



## 【所在位置】

臺北市大同區大龍街  
(酒泉街至民族西路)

## 【營業時間】

18:00~24:00

## 【熱門美食】

1. 方家滷肉飯
2. 魚翅肉羹
3. 炸雞翅
4. 沙茶羊肉
5. 麻油雞
6. 鹹湯圓
7. 花生湯
8. 燒麻糬





大龍街夜市



### 交通資訊




 圓山站

捷運圓山站，下車後循庫倫街轉大龍街約15分鐘可抵。

 A 大龍峒保安宮站

2、41、288、288(區)、246、811、669

 B 民族重慶路口站

重慶幹線、2、9、21、21直、41、223、246、250、288、288(區)、302、304重慶線、306、601、636、639



## 歷史故事

### 大龍峒昔稱大浪泵

大龍峒位於淡水河與基隆河交會口附近，即今臺北市哈密街一帶，是晚於艋舺、早於大稻埕開發的聚落。清朝初期曾以漢名大浪泵稱之，當時同安人在此地墾植、信仰醫神大道公，即現今著名之保安宮。至同治年間臺灣第一舉人出現在此，才開始有大龍峒之別名，並且沿用至今。大龍峒的歷史古蹟還包括陳悅記祖宅、孔廟、四十四坎(頂街、隘門內)與下街等。



## 周邊旅遊

### 臺北孔廟 02-25923934

臺北市大同區大龍街275號

孔廟主祀大成至聖先師孔子，以及歷代的先賢、先儒，在歷經戰爭、光復後，今日的孔廟，已成為集會、講座、讀經及書法等研習課程及藝文活動之用，每年的9月28日孔子誕辰紀念日，廟裡會舉行隆重的祭孔大典，表達對孔子的崇敬。



## 周邊旅遊

### 保安宮 02-25952676

臺北市大同區哈密街61號

為祭祀保生大帝的臺灣民間信仰廟宇，肇建於西元1742（清乾隆7年），三殿三進式的3000坪大廟，已核列為二級古蹟，為臺北市著名的宗教廟宇。1995年保安宮自費以傳統工法結合現代科技達到平衡工法、整舊如舊的盡復舊觀效果，成為臺灣各級古蹟修復的最高典範。



## 推薦行程

### 1日遊

台北故事館→花博公園→保安宮→大龍街夜市



來去逛夜市

# 寧夏觀光夜市

大同區 · 捷運中山站或雙連站 ·



地圖詳見P.34

**寧**夏觀光夜市以臺灣傳統小吃為主，其中以民生西路至平陽街之間的美食區，有令人懷念的古早味，最讓老臺北人津津樂道。當地著名的傳統臺灣小吃有蚵仔煎、蛋包蝦仁、郭魚湯、沙茶牛肉、豬肝湯、臺南碗粿、沙拉魚卵、京品廣東粥等。夜市將馬路人車分道的措施，更方便民眾享受美食與購物，貼心的服務是飽餐、享受美食的最佳去處。寧夏夜市領先全國，用辦桌的方式提供觀光客在舒適整潔的用餐環境，只要事先預訂即可一次品嚐最道地的傳統小吃。



寧夏觀光夜市



## 【所在位置】

臺北市大同區寧夏路  
(南京西路至民生西路)

## 【營業時間】

18:00~24:00

## 【熱門美食】

1. 郭魚湯
2. 蛋黃芋餅
3. 紅豆餅
4. 山東赤肉蒸餃
5. 蚵仔煎
6. 蛋包蝦仁湯
7. 豬肝湯
8. 燒肉粽





## 寧夏辦桌強強滾

吃遍夜市特色美食是許多老饕的心願，寧夏夜市首創「寧夏辦桌強強滾」主題餐廳，集合近100攤小吃，只要提前預訂，即可吃遍寧夏夜市特色美食，主食、主餐、湯及附餐多道菜色。



辦桌地址：臺北市大同區寧夏路58號2樓

營業時間：每日18：00～22：00

訂位時間：3天前訂位

桌位人數：每桌10人為限

每桌收費：請參考網站資訊

訂餐專線：0915-692480

部落格網址：<http://www.wretch.cc/blog/nx582>



寧夏觀光夜市



## 推薦行程

### 1日遊

台北之家→大稻埕碼頭→迪化街乾貨集散地→霞海城隍廟→永樂布業商場→寧夏觀光夜市

周邊  
旅遊

## 永樂布業商場

除了南北貨與中藥材，布料也是迪化街商圈極為知名的特色商品，位於民樂街、迪化街一段的永樂市場二、三樓，聚集了百餘家布商在此營業，無論是男裝布、女裝布、家飾布、碎花布等各類布料、五花八門，在這裡都一應俱全，可說是布料的萬國博覽會。市場三樓還有多家服裝工作室，專門代工裁製衣褲！除了布料外，與縫紉相關的物品，如拉鍊、針線、緞帶、蕾絲、鈕扣等，也是應有盡有！還有四樓的美食小吃與一樓的傳統市場，也是這裡購物休憩的好地方。



周邊  
旅遊

## 霞海城隍廟 02-25580346 臺北市大同區迪化街一段61號

雖沒有巍峨之廟貌，然其信仰圈極廣、香火鼎盛，每逢迎神賽會總是熱鬧非凡、謂為地方大事，與大稻埕的地方發展息息相關。城隍廟內主祀霞海城隍老爺外，最吸引遊客的莫過於拜月老，是臺北市有名的「愛情御守」。



寧夏  
觀光  
夜市

周邊  
旅遊

## 大稻埕碼頭

大稻埕的崛起與其航運條件和早年茶葉貿易習習相關，早年的大稻埕碼頭經過整建展現全新風貌後，有開闊的咖啡廣場、唐山帆船造景、碼頭拱橋等新駐腳點，結合文化古蹟瑰寶與現今最新的景觀設備，大稻埕成為是民衆訪古休閒的最佳去處。



### 交通資訊



雙連站或中山站

捷運雙連站或中山站，下車往民生西路或南京西路步行約10分鐘可抵。



A 圓環站

2、12、215、282、282(副)、42、46、52、622、63、重慶幹線、304重慶北、223、250、255、601、605(快)、639、641、704、288、306、306(區)、288(區)



B 靜修女中站

42、518、539、811、紅33





來去逛夜市

# 延三觀光夜市

大同區 · 捷運大橋頭站 · 地圖詳見P.37



**延**平北路三段夜市原名臺北橋夜市，以小吃為主，每家小吃攤販的歷史，都是極具年代考究，老店林立是這裡歷久不衰的最好寫照。其中又以葉家五香雞捲、港式腸粉、筒仔米糕、蚵仔煎、大橋肉粽、旗魚米粉、汕頭牛肉麵、潤餅、鹹湯圓、大腸煎、三絲丸、豬血湯、紅燒鰻等最為有名！值得一提的是葉家五香雞捲，現捲現炸、薄薄豆皮，帶勁腿肉紮紮實實、不油不膩，一條雞捲切八段，段段脆甜鮮美，想吃的饕客排個小隊是很正常，這是40餘年的老字號雞捲，值得您前往細細品味一番。



### 【所在位置】

臺北市大同區延平北路三段  
(民族西路至民權西路)

### 【營業時間】

18:00~24:00

### 【熱門美食】

1. 葉家五香雞捲
2. 港式腸粉
3. 大橋頭肉粽
4. 鮮肉湯圓
5. 筒仔米糕
6. 大腸麵線
7. 旗魚米粉
8. 汕頭牛肉麵



延三觀光夜市



延三觀光夜市



### 交通資訊



大橋頭站

捷運大橋頭站，下車沿著指示路牌往延三夜市出口即可抵。

A

臺北橋站

206、255、274、306(區)、641、669、704

B

延三觀光夜市站

41、206、255、641、669、704

C

捷運大橋頭站

2、9、215、223、250、288、288(區)、302、304、306、601、636、639、重慶幹線、1205、1511



- 1888年 正式動工。
- 1889年 由首任臺灣巡撫劉銘傳興建完工，為木橋工程，橋上鋪設鐵軌，北岸設置鐵製旋開橋，可懸放便於船隻通行。
- 1895年 日轄台灣，改名為淡水橋。
- 1897年 颱風侵襲、木橋斷裂。
- 1899年 舊鐵道拆除，新鐵道與鐵橋興建完成，正式結束三重埔的鐵路歷史。
- 1920年 淡水橋改名臺北橋、河水暴漲造成橋樑受損。
- 1925年 重建車輛可通行之鐵橋竣工，成為臺北八景之一「鐵橋夕照」。
- 1960年 橋面鏽蝕嚴重，再拆除舊橋、重建新橋。
- 1969年 新建完成並通車，從鐵橋改為水泥橋，為4線車道，加收通行費。
- 1987年 受中興大橋斷橋事件影響，臺北橋計畫將4線車道改為6線車道、兩側加建規畫為機車人行專用道。
- 1996年 完工通車，即今日所見之臺北橋。



### 迪化街－南北乾貨集散地

迪化街以乾貨大街聞名國際，也見證了臺灣國際貿易與商業的發展史。大稻埕的貿易活動從清末到日治初期，以南北乾貨、茶行為主，光復後則為南北貨、中藥和布匹批發商集中地，至今迪化街仍大致維持原貌。



### 推薦行程

#### 1日遊

1. 捷運一日遊：華山1914創意文化園區(捷運善導寺站)→四平陽光商圈(捷運松江南京站)或晴光商圈(捷運中山國小站)→延三觀光夜市(捷運大橋頭站)
2. 樹火紀念紙博物館或袖珍博物館→迪化街漫步→霞海城隍廟→延三觀光夜市



來去逛夜市



# 士林觀光夜市

士林區 · 捷運劍潭或士林站 · 地圖詳見P.40

**位** 士林夜市是臺北市範圍最大的夜市，也是外國觀光客造訪臺北必到的夜市之一。其範圍分兩部分，一是捷運劍潭站對面的臨時集中市場，商店集中於室內，整齊排列，吸引許多夜市人潮；另一是以陽明戲院為中心，擴及文林路、基河路，以至大東路與大南路都是士林夜市的範圍內，這裡商家林立，加上各式經濟實惠的美味小吃，不但是臺北人夜晚逛街的好去處，更讓其他縣市的民眾為此慕名而來，甚至連國外觀光客也趨之若鶩。著名多樣的小吃如大餅包小餅、生炒花枝、蚵仔煎、士林大香腸、泡泡冰等都是讓人聽了頻吞口水的美食小吃。



士林觀光夜市



## 【所在位置】

臺北市士林區大東路、大南路、文林路、基河路間與周邊

## 【營業時間】

17:00~24:00

## 【熱門美食】

1. 士林大雞排
2. 大餅包小餅
3. 生炒花枝羹
4. 藥燉排骨
5. 泡泡冰
6. 甜不辣
7. 臭豆腐
8. 蚵仔煎
9. 士林大香腸





周邊  
旅遊

## 士林官邸 02-28812512 臺北市士林區福林路60號


原是士林園藝實驗分所，1950年先總統官邸設立於此，經過46年的嚴密護衛後，1996年正式開放。官邸內外花園、花圃、溫室盆栽區、玫瑰園區等經常可見花團錦簇，處處鳥語花香，成為踏青、賞花的休閒好去處。



周邊  
旅遊

## 慈誠宮 02-28802972 臺北市士林區大南路84號

慈誠宮又稱士林媽祖廟，主祀天上聖母，是國家三級古蹟，館內文物多為光緒與日治昭和年間的作品；高手匠人所雕塑的石獅、龍柱、浮雕、詩詞賦句與書畫對聯，遊覽其中不僅可欣賞鬼斧神工的技藝，尚可瀏覽文學字體之美。



士林  
觀光  
夜市

周邊  
旅遊

## 劍潭山親山步道

劍潭山海拔153公尺，位於士林圓山風景區，是圓山飯店後山的北稜，也是臺北市最接近市中心的小山，沿著稜脊步道緩緩前行可抵達其他山岳，走起來輕鬆自在，在交通便捷上佔有極大之優勢。登山口位於中山北路四段公車劍潭站旁，由於曾是軍事管制區與保安林地，因此自然林相與生態植物保存的相當完整；步道兩旁許多人工栽種植被與經濟植物，讓步道充滿盎然的綠色魅力。



### 推薦行程

#### 半日遊

1. 劍潭山親山步道→士林官邸→慈誠宮→士林觀光夜市
2. 國立臺灣科學教育館或臺北市立天文科學教育館→美崙科學公園→士林觀光夜市



來去逛夜市

# 遼寧街夜市

中山區 · 捷運南京東路站 · 地圖詳見P.43



**遼**寧街夜市是以小吃為主的觀光夜市，街旁多家碳烤海產店前，擺滿了最新鮮多樣的海鮮食材，能讓喜歡新鮮海產美食的饕客滿足口腹之慾。其他還有多家的知名老店，如有有有(ㄉㄚˇㄩˇㄎㄨㄟˇㄌㄨˇㄨˇㄨˇ)、勝利號蚵仔煎、老字號正記麻油腰只及筒仔米糕、鵝肉城、廟口旁紅心粉圓與手工豆花、虱目魚肚、四神湯、豬肚等，各式小吃任君挑選。



遼寧街夜市



## 【所在位置】

臺北市中山區遼寧街(長安東路至朱崙街)

## 【營業時間】

18:00~24:00

## 【熱門美食】

1. 有有有(ㄉㄚˇㄩˇㄎㄨㄟˇㄌㄨˇㄨˇㄨˇ)麵食
2. 勝利號蚵仔煎
3. 廟口紅心粉圓
4. 鵝肉羹
5. 碳烤海鮮
6. 虱目魚肚
7. 四神湯
8. 老字號正記麻油腰只



遼寧街夜市



## 交通資訊



- G **南京東路站**  
 捷運南京東路站，下車循復興北路、朱崙街方向步行約10分鐘可抵。

---

- A **南京復興路口站** 248、254、266、266(區)、279、282、282(副)  
 、288、288(區)、292、292(副)、306、306(區)  
 、307、604、605(快)、622、652、668、672、  
 675、711、紅25、棕10、棕9

---

- B **捷運南京東路站** 74、638、685、903

---

- C **芝麻大廈站** 74、685、903

周邊  
旅遊

## 忠孝東路、微風廣場商圈

位於相距遼寧街夜市不遠，步行約5-10分鐘路程，或是搭捷運文湖線至忠孝復興站下，即為臺北東區忠孝東路最熱鬧的地段。這裡有太平洋SOGO百貨忠孝店與復興店及微風廣場商圈，多樣的仕女彩妝名店與流行服飾精品店，是女性朋友多元採購理想的逛街地點。



遼寧街夜市

周邊  
旅遊

## 袖珍博物館 02-25150583

臺北市中山區建國北路一段96號B1

這是亞洲第一座以世界各地著名的建築物、活動場景等作為迷你藝術之雕塑主題的博物館，源自16世紀的創作藝術，造型栩栩如生、展現真實風貌，獲得許多遊客讚賞。

周邊  
旅遊

## 社教館城市舞台 02-25775931

臺北市松山區八德路三段25號



這是臺北老字號的藝文表演舞台，經過整修後以城市舞台之名全新出發，更親近喜愛藝術表演的市民大眾。



### 推薦行程

#### 1日遊

袖珍博物館→忠孝東路商圈→微風廣場→遼寧街夜市



來去逛夜市



# 雙城街夜市

中山區 · 捷運民權西路站或中山國小站

地圖詳見P. 46



**位**於中山區雙城街上，夜市逾40年的歷史，其中不乏經營多年且得獎無數的風味老攤，加上有許多創新  
的新攤販，成為饕客最常前往一飽口福的超人氣夜市。名為「雙城美食一條街」的規劃，以獨特的日夜兩班方式營運，讓民眾可以在不同時段、品嚐到不同的美食。這裡知名小吃如：阿宏烏骨雞、阿富海鮮粥、嘉義雞肉飯、水煮鵝肉、黃記魯肉飯、城市檸檬愛玉冰、阿嬤的古早味米苔目等皆是讓人懷念的臺灣小吃口味，也是本夜市吸引人潮的最大原因。



雙城街夜市



## 【所在位置】

臺北市中山區雙城街(雙城街10巷、13巷至農安街)

## 【營業時間】

日攤08:00~16:00

夜攤16:00~24:00

## 【熱門美食】

1. 阿宏烏骨雞
2. 阿富海鮮粥
3. 嘉義雞肉飯
4. 阿萬鵝肉
5. 黃記魯肉飯
6. 古早味米苔目
7. 麻油雞
8. 碗粿





雙城街夜市



周邊  
旅遊

## 花博公園

為了讓綠意持續於臺北綻放，位於圓山的花博園區已轉型成為花博公園。涵蓋原花博園區的圓山、美術、新生公園3區，包括真相館、文化館、名人館、舞蝶館、風味館、花茶殿等皆已開放使用，並採收費入場。



周邊  
旅遊

## 蔡瑞月舞蹈社 02-25605724

臺北市中山區中山北路二段48巷8、10號

臺灣第一座以舞蹈為主題的市定古蹟，1999年指定為市定古蹟不久即發生火災，經市府斥資整建後，室內外佔地約600坪，館內有舞蹈教室與課程教學，還可預約導覽等活動。



雙城街夜市

周邊  
旅遊

## 台北之家 02-25117786

臺北市中山區中山北路二段18號

這幢美國南方殖民式風格白色兩層樓建築，原為美國駐台領事館，屬第三級古蹟，如今老建築再利用成為光點台北電影主題館，提供電影愛好者一個切磋休閒的場所。





## 晴光商圈

中山區 · 捷運民權西路站或中山國小站 · 地圖詳見P.46

**位**於中山北路三段及農安街口的晴光市場，早期為臺北市最大舶來品交易市集，後來逐漸轉型改變成規劃完善且多樣的徒步商店街與美食小吃廣場，從農安街延伸到雙城街，成為相當具有現代都會感的小型商圈。幾間歷久不衰的舶來商店與珠寶店，仍吸引相當多的顧客前來精挑細選，而市場內特產小吃，如晴光油飯、晴光明餛飩、蔡家甜不辣、晴光意麵、福利麵包、阿婆意麵最為知名，保證讓您大快朵頤。



### 【所在位置】

臺北市中山區農安街2巷  
及雙城街12巷

### 【營業時間】

09:00~21:00

### 【熱門美食】

1. 一品香滷味
2. 芋頭米粉
3. 紅豆餅
4. 德國豬腳
5. 阿婆意麵

### 【熱門商品】

1. 舶來品服飾
2. 居家擺飾
3. 女性服飾
4. 金飾珠寶
5. 皮革皮鞋





晴光商圏



## 交通資訊



民權西路站或中山國小站  
捷運民權西路站或中山國小站，下車後循中山北路三段方向步行約10分鐘可抵達。

**A** 大同公司(晴光市場)站 42、203、218、218(直)、220、220(直)、247、260、260(區)、277、279、287、287(夜)、310、612、612(區)、中山幹線、博愛公車



**B** 民權中山路口站 26、41、63、211、225、225(區)、226、227、227(區)、261、280、520、617、638、紅29、紅31、紅32



周邊  
旅遊

台北故事館 02-25875565  
臺北市中山區中山北路三段181號之1

外觀為英國都鐸式風格的洋樓，位於圓山地區目標十分醒目，館內的故事茶坊全日供應有精緻歐式餐點及英式下午茶，讓遊客可以在此休憩、聊天，而館內不定期舉辦各項藝文、說故事等活動，歡迎民衆參觀。



周邊  
旅遊

臺北市立美術館 02-25957656  
臺北市中山區中山北路三段181號

以推廣展示現代藝術為主張的北美館，外觀建築線條造型極為簡單，館前幾座黑色銅雕在陽光照射下，造型栩栩如生，吸引民衆目光，館內典藏及展示的作品類型相當廣泛，但主要以臺灣的當代藝術為主。



晴光  
商圈



### 推薦行程

#### 1 日遊

1. 臺北之家→蔡瑞月舞蹈社(古蹟巡禮)→晴光商圈→雙城街夜市
2. 臺北市立美術館→台北故事館→晴光商圈→雙城街夜市

#### 半日遊

花博公園→雙城街夜市





# 四平陽光商圈

中山區 · 捷運松江南京站 · 地圖詳見P.52



**位**於臺北市中心金融商圈，以販售女性飾品與衣物為主，被稱為臺北的女人街，每到中午休息時間或是下班時刻，逛街購物的人群常將此街道點綴地熱鬧非凡。四平陽光商圈與夜市最大不同在於它是日間開放，整條街道為徒步區，舒適的購物環境、露天咖啡雅座，讓民眾享受悠閒的午後陽光。在此有許多特色商家，隨著商圈觀光國際化、外國民眾日益增加，部分店家還提供英、日語導覽服務。



四平陽光商圈



### 【所在位置】

臺北市中山區四平街(南京東路二段115巷至伊通街)

### 【營業時間】

11:00~19:00

### 【熱門商品】

1. 女性飾品
2. 兒童衣物
3. 髮飾用品
4. 居家用品
5. 祭拜用品

### 【熱門美食】

1. 豆花冰品
2. 富霸王豬腳
3. 露天咖啡
4. 蜜餞休閒食品







四平陽光商圈




交通資訊

- 
**松江南京站**  
 捷運松江南京站，由7號出口往四平街方向步行約2分鐘可抵。

---

- A**  南京松江路口站    41、46、49、72、109、203、214、214(直)、222、226、248、266、279、280、282、288、290、292、306、505、527、604、605(快)、622、642、643、紅25、棕9、松江幹線

---

- B**  長春松江路口站    5、26、41、49、72(直)、109、203、214(直)、222、226、279、280(直)、290、505、527、642、643、676、松江幹線



周邊  
旅遊

### 四面佛

位於四平街旁，恭奉自泰國迎來之四面佛像，傳說靈驗所以常常人潮鼎沸，求願者眾多。四面佛是來自印度的大梵天王，能帶來好運及幫助老百姓們實現願望，是掌管人間與天界的創造之神。



四平  
陽光  
商圈

周邊  
旅遊

### 行天宮 02-25027924

臺北市中山區民權東路二段109號

又稱恩主公廟，是主祀關公的臺灣民間信仰廟宇。行天宮是北臺灣參訪香客最多的廟宇之一，也是臺北市武廟的代表，與文廟台北孔廟相同的是大門均沒有門神，櫺星門則用108顆門釘代表108顆星宿為主，相當傳奇。



周邊  
旅遊

### 臺北松江路命理街

行天宮係著名的宗教勝地，其前方地下道是臺北市著名的算命街，這裡的相命大師能讓民衆卜卦預知未來，算命街內卜卦、紫微、手相、面相、塔羅牌等算命方式一應俱全，遊客不妨多加選擇。

### 推薦行程

#### 半日遊

行天宮→臺北松江路命理街→四面佛→四平陽光商圈



# 建國假日商圈

大安區 · 捷運忠孝新生站 · 地圖詳見P.55


**早**期的光華假日玉市搬遷至此，共有八百多個玉石販賣攤商，各式玉器、玉石及各式的附屬品、寶石、珍珠等供人參觀選購，是目前全東南亞最大的玉器集散銷售地之一，每逢假日許多慕名而來的訪客，使得整個市集相當熱鬧。



建國假日花市位於建國南路高架橋下信義路至仁愛路間綿延約半公里長，每逢週末假日百花集中展售，儼然成爲社會大眾共享的一座活動花園，蔚爲全世界最具規模的室外花卉市集之一。假日花市每週還舉辦不同的農業花卉特展或免費教學活動，吸引民眾參加。



建國假日商圈



### 【所在位置】

臺北市大安區仁愛路與濟南路間建國南路高架橋下

### 【營業時間】

週六09:00~20:00

週日09:00~18:00

### 【熱門商品】

1. 玉器、玉石
2. 寶石
3. 珍珠
4. 中國結
5. 花卉、花種子
6. 盆景、花材
7. 花盆、花器







建國假日商圈




### 交通資訊

- 
**忠孝新生站**  
 捷運忠孝新生站，下車後忠孝東路三段步行約10分鐘可抵。


---

- 
**A 臺北科技大學站**    202、202(區)、205、212、212(直)、232、232(副)、257、262、276

---

- 
**B 捷運忠孝新生站**    202、212、212(直)、605、605(副)、605(新臺五線)、665

---

- 
**C 忠孝新生路口站**    109、214、214(直)、222、222(區)、226、280、280(直)、290、665

周邊  
旅遊

### 光華數位新天地 02-23917105 (一樓服務台) 臺北市中正區市民大道三段8號

光華數位新天地為著名的多元化3C商圈，是年輕學子、電腦族群喜歡的聚集場所。商場產品包羅萬象，包括電腦及其週邊設備、光碟及電子零件、電玩軟體、音響、電信通訊、書籍等產品，樣式多元化、價格公道，有如日本之秋葉原，目前為全國最大3C零售賣場。



周邊  
旅遊

### 華山1914創意文化園區 02-23581914 臺北市中正區八德路一段1號

目前在華山創意文化園區所見的建築物及設施，其前身創建於1914年，是當時臺灣最大的製酒工廠之一，一幢幢大型的古老倉庫，經過規劃整理後再利用，挑高的屋舍正好適合容納團體表演，規劃成大型的藝術表演場地，也是北市老古蹟再利用的最佳實例之一。



周邊  
旅遊

### 臺北市客家文化會館 02-27026141 臺北市大安區信義路三段157巷11號

白色外觀的客家文化會館是一幢已有27年歷史的古老建築，經過整修、新貌重現，是一處提供客家風情、音樂、佳餚的開放空間。



#### 推薦行程

#### 1 日遊

建國假日商圈→光華數位新天地→華山1914創意文化  
園區



商圖物樂



# 臺大公館商圈

大安區 · 捷運公館站 · 地圖詳見P.58



**公**館夜市商圈位於臺灣大學的正對面，即羅斯福路三段、四段近汀州路一帶，在汀州路上有許多著名的

熱門小吃，包括藍家割包、龍潭豆花、兄弟麵線、廣東粥、維倫麵食、蕭家乾麵、公館米粉等，因臺大學府有來自國外的留學生聚集，公館商圈同時也是各國小吃、電影院和書店的集中商圈，甚至與莘莘學子生活用品息息相關的眼鏡店、手錶店也都不缺。



臺大公館商圈



### 【所在位置】

臺北市大安區羅斯福路四段、汀州路間

### 【營業時間】

12:00~24:00

### 【熱門美食】

1. 紅豆餅
2. 小李豬血粿
3. 藍家割包
4. 兄弟麵線
5. 蕭家乾麵
6. 公館米粉
7. 青蛙下蛋
8. 大腸包小腸





周邊  
旅遊

### 自來水園區·博物館

02-87335678(園區)、02-83695145(博物館)

臺北市中正區思源街1號

自來水園區內開放的面積佔地約17公頃，園區設施有水霧花園、戲水區等遊憩設施，自來水博物館則位在園區盡頭，館內陳設早期自來水水管、水幫浦等器材，讓大家了解台灣的自來水歷史。



周邊  
旅遊

### 寶藏巖國際藝術村 02-2364-5313

臺北市中正區汀州路三段230巷37弄4-8號

寶藏巖位於公館臨新店溪的小觀音山山麓，區內的寶藏巖寺是社區信仰中心及發展命脈，這處曾經是違章建築、參差不齊堆疊出來的小山村，在2004年正式登錄成為臺北市第一處聚落形態的歷史建築，形成具有創意的共生藝術村，除了3月及11月每年冬、春各兩次的開放工作室活動之外，其餘時間民衆到藝術村是無法進入藝術家工作室參觀的。



臺大  
公館  
商圈

周邊  
旅遊

### 臺電大樓周邊美食小吃

羅斯福路三段、新生南路三段臺電大樓附近

位於臺大與師大學區間，往往因為學生人潮的湧入，出現許多須排隊等候的美食小吃商店，更在媒體報導的推波助瀾、口耳相傳下，反倒成為膾炙人口的美味店。這裡的熱門美食小吃有大學口胡椒餅、臺一牛奶、泰式料理、菊之鄉日本料理、鳳城燒臘、興隆臭豆腐等。

#### 推薦行程

#### 1 日遊

寶藏巖國際藝術村→自來水園區、博物館→臺灣大學  
→臺大公館商圈



商圖購物樂

# 永康街商圈

大安區 · 捷運古亭站 · 地圖詳見P.61



**位**於信義路二段近大安森林公園，有知名的鼎泰豐、高記麵食、永康15號冰品、牛肉麵、越南麵食等商店，附近還集中不少琳琅滿目的精品服飾、家飾店，加上密集的連鎖咖啡館，因此，成為許多逛街民眾與喜歡美食的饕客，喜歡光臨的小型商區，逛累了還可在大安森林公園漫步休憩。



永康街商圈



## 【所在位置】

臺北市大安區信義路二段  
近大安森林公園與永康街  
口

## 【營業時間】

11:00~24:00

## 【熱門美食】

1. 冰館冰品
2. 蔥抓餅
3. 鼎泰豐
4. 高記麵食
5. 越南米食
6. 牛肉麵
7. 臺南小吃





永康街商圈



### 交通資訊



古亭站

捷運古亭站，下車後步行約20分鐘可抵。

A



信義金山南路口站 20、22、38、204、209、214、294、信義幹線

B



信義新生南路口站 0南、72、109、211、254(左)、280



C



信義永康街口站 0東、20、22、38、204、信義幹線





永康街商圈

周邊  
旅遊

### 大安森林公園

大安森林公園草木扶疏、面積寬廣，1994年才正式對外開放，園區內分竹林區、榕樹區、香花區、水生植物區、水池假山區、露天音樂台、兒童遊戲區和停車場等，交通十分便捷。




推薦行程

半日遊

大安森林公園→永康街商圈





# 師大商圈

大安區 · 捷運台電大樓站 · 地圖詳見P.61



**師**大商圈夜市是典型的學區夜市，位於師大學區附近，小吃以學生消費的平價產品為主，儘管物廉價美，口味卻求新多變，品項最多種、小吃最出名、且是從中午就開始賣到翌日凌晨的夜市。



師大商圈



## 【所在位置】

臺北市大安區師大路、龍泉街之間

## 【營業時間】

12:00~24:00

## 【熱門美食】

1. 滷味
2. 蔥抓餅
3. 鱈魚意麵
4. 牛魔王牛排
5. 可麗餅
6. 北方麵食
7. 生煎包
8. 北港豆花





1



2



3



4

- 1 師大商圈街景
- 2 師大商圈人潮
- 3 關東煮
- 4 流行服飾
- 5 許記生煎包
- 6 鱈魚意麵
- 7 生煎包
- 8 師大商圈購物多元



5




6



7




8



### 交通資訊



 古亭站或台電大樓站  
 捷運古亭站，下車自4號出口沿和平東路往師大方向步行約10分鐘即可抵。  
 台電大樓站，下車自4號出口沿師大路步行約10分鐘即可抵。



**A** 師大站  
 15、18、74、235、237、278、662、663、672、907、和平幹線

周邊  
旅遊

## 植物園 02-23039978

臺北市中正區南海路53號

佔地8公頃，栽種植物近1700種，像座開放的大自然教室，其中又以荷花池為最，每年夏天荷花綻放時萬種風情景象，最能吸引遊客聚賞。園內兩幢貌不起眼的建築才是讓人驚嘆，已列為二級古蹟的林業陳列館及植物標本館，尤其後者建於1904年，是我國歷史最悠久的標本館。



周邊  
旅遊

## 國立歷史博物館 02-23610270

臺北市中正區南海路49號

綠瓦紅牆的大型古建築，建於民國44年，以收藏中原文物為主，包括河南安陽出土的銅器、洛陽地區出土的繩紋陶、綠釉陶、唐三彩等，民衆觀賞肯定值回票價。



周邊  
旅遊

## 國立臺灣藝術教育館 02-23110574

臺北市中正區南海路47號

包括演藝廳、藝廊、戶外藝廊等表演展覽場地，民衆可報名參加拜訪藝術家、劇場遊戲、館長與民有約之活動。



推薦行程

半日遊

國立歷史博物館→植物園→師大商圈



師大  
商圈

## 臺北夜市著名美食小吃介紹



### 1 牛肉麵

以大塊牛肉精心熬燉的湯頭，香勁口味讓人無法抗拒，有紅燒、清燉、蕃茄等口味，是臺北著名的傳統美食。



### 2 豬腳飯

香噴的白米飯，淋上濃郁的滷肉醬汁，搭配肥厚肉嫩的豬蹄膀，是饕客最愛、能飽滿肚子的最佳米飯餐點。



### 3 蚵仔煎

以太白粉勾芡，與新鮮的牡蠣一起油煎，陸續加入雞蛋與綠葉蔬菜煎至嫩熟，最後再淋上提味的醬汁與甜辣醬，這是一道常見的夜市小吃。



### 4 肉粽

以粽葉包裹著糯米與相關配料，如淡菜、豬肉、蛋黃等，包裹成獨特的立體形狀，再以蒸或煮的方式讓裡面食材熟透後，便是可口的粽子。



### 5 蚵仔麵線

俗稱麵線糊，將紅麵線熬煮熟透後，以鮮美的大顆牡蠣加上十足嚼勁的大腸為配料，並點綴些香味四溢的香菜，食用時加入蒜泥、烏醋、辣椒，更是美味動人。



### 6 臭豆腐

發酵後的豆腐，有種獨特的臭味，經過熱油酥炸後，金黃表面加上內鬆的豆腐質感，讓人無法抗拒一吃上癮，搭配酸辣泡菜與蒜味醬油、辣椒，堪稱一絕。





### 7 甜不辣

將魚肉打成泥狀，將魚泥攪拌揉捏至魚漿時，取出少許魚漿拍成圓扁狀，入油鍋炸至兩面皆呈金黃色後，成為夜市裡極受歡迎的小吃。



### 8 滷肉飯

在香噴噴、冒煙的白飯上，淋上精緻慢燉的碎豬肉滷汁，讓平淡的白米飯多了份令人垂涎的美味。



### 9 春捲

薄薄的麵皮包裹著紅蘿蔔、豆芽菜、花生粉、豆干絲等，完成前在麵皮旁塗抹甜辣醬，就成令人垂涎的春捲；將其油炸後，又是另一種吃法。



### 10 藥燉排骨

以悶熬的中藥湯頭燉煮豬肋骨，啃大骨碎肉、喝道地中藥湯，是養身的傳統小吃，也是藥燉排骨道地的吃法。



### 11 糯米腸

腸衣膜灌入糯米，蒸熟或油炸後，切開衣膜佐以醬料，成為美味的小吃；與香腸搭配的獨特小吃，也稱一絕。



### 12 鹽酥雞

將雞肉塊利用大火熱油酥炸，搭配九層塔的香味，再灑上提味的胡椒鹽與辣椒粉，成為極受歡迎的小吃之一。





## 臺北夜市著名美食小吃介紹



### 13 蔥油餅

以層疊的麵粉薄片搭配香蔥，用小火油煎成為金黃焦色的薄餅，塗上調味醬料後，是充飢解饞的最佳選擇。



### 14 刈包

鬆軟的麵粉皮，包夾著香滑肥瘦的五花肉、香菜等，最後撒上花生粉，便是傳統滷香味俱全的臺灣小吃。



### 15 香腸

夜市裡被讚賞的香味，香腸絕對排得上名，尤其近年來推出各種不同的口味，將此傳統小吃變得更味美誘人。



### 16 麻油雞

以麻油與老薑爆炒雞肉後，再加入米酒烹調的雞湯，濃郁香醇的麻油香與米酒香氣，是一道色香味俱全的美食。



### 17 紅豆餅

又稱車輪餅，麵粉以高熱的鐵器焦熟，放入紅豆、奶油等不同餡料，覆蓋另一面麵皮，形成外酥、內滑的風味點心。



### 18 生煎包

生煎包以燒熱的平底鍋略煎後，再加入麵粉水將其悶煮熟，不同於包子的軟Q，生煎包多了份微焦帶香的脆皮口感，讓人咬下後更覺風味不凡。





### 19 燒麻糬

將糯米蒸熟，並搗爛變成類似麵糰後，繼續打揉至黏稠度較佳時，放入滾水中煮熟後便可食用，獨特的烹調方式，卻令人愛不釋口。



### 20 胡椒餅

酥脆的厚實麵皮，內餡包著汁多味美的豬肉與蔥花、胡椒，讓人垂涎。尤其是利用木炭將餅皮烤得酥脆，大口咬下，肉汁瞬間溢出滑入，讓人難以忘懷的獨特風味。



### 21 糖葫蘆

傳統的做法是將烏梨，以竹籤串起、裹上紅透鮮明的甜脆糖衣，是相當受歡迎的一種零嘴小吃。現在有以新鮮的蕃茄、草莓不同食材代替烏梨，風味更是變化多樣。



### 22 泡泡冰

在碗裡放入適量的原料如檸檬、藍莓、鳳梨等配料，放在刨冰機下，讓刨冰如雪花般撒滿碗中，並用湯匙快速地将刨冰與原料攪拌均勻，成為各種口味的消暑聖品。



### 23 豆花

一種獨特的甜食，可熱可冰，有點類似豆腐，口感卻更為滑潤；加點花生或是綠豆後，不論是冰涼的舒暢、還是溫熱的滑順，都能讓人回味無窮。



### 24 青蛙下蛋

臺灣的特產涼品—粉圓，由於外觀類似青蛙的卵，所以當粉圓加入各式冰品中，有如青蛙下蛋般外型，軟Q的口感，加上爽口的配料，能讓人吃了清涼舒暢不已。



### 25 珍珠奶茶

被稱為臺灣的國寶食品，奶茶中加入粒粒晶瑩剔透的粉圓顆粒，除了享受冷飲的清涼暢快外，更能享受粉圓的咬勁快感，十分特別。

# 夜市位置與捷運路網圖




## 圖例說明

- 淡水線
- 板南線
- 新北投支線
- 小南門線
- 中和線
- 文湖線

- 夜市
- 商圈



夜市位置與捷運路網圖

-  新店線
-  小碧潭支線
-  貓空纜車
-  旅服中心



## 圖例說明

 夜市	 捷運車站
 商圈	 飯店旅館
 景點	 公園
 主要地點	 寺廟
 醫院	 郵局
 加油站	 機關
 警察局	 學校
 無障礙電梯	



圖例說明

本手冊介紹本市14個夜市及6個特色商圈，依其行政區分布依序排列介紹，其中包含主題位置、營業時間、夜市特色之文字敘述，結合地圖與相片之編製，提供民衆對於本手冊主題能有更深入之認識。

國家圖書館出版品預行編目(CIP)資料

臺北市夜市旅遊導覽手冊 / 丁若亭 林煙庭等編撰。

-- 臺北市：北市市場處，民100.09

面；公分

ISBN 978-986-02-9115-5(平裝)

1.旅遊 2.餐飲業 3.臺北市

733.9/101.6

100018145

## 臺北市夜市旅遊導覽手冊 (中文版)



- 發行人 丁若亭  
出版單位 臺北市市場處  
(<http://www.tcma.gov.tw/>)  
地址 臺北市羅斯福路一段8號3樓  
電話 02-23415241  
指導單位 臺北市政府產業發展局  
(<http://www.doed.taipei.gov.tw/>)  
企劃編印 台灣交通出版社  
電話 02-23627810  
編撰 林煙庭 張若真 孔微 沈宜潔  
出版日期 中華民國100年9月  
定價 新台幣 50 元  
GPN 1010002848

- 本書資訊僅供參考，詳細資料請逕洽各單位。
- 本書資訊由於版幅限制，刊登疏漏之處，敬請原諒。
- 本書保留所有權利，欲利用本書全部或部分內容者，須徵求著作財產權人臺北市市場處同意或書面授權。請洽臺北市市場處（電話 02-23415241）