

北  
千



接續圖號: 3      比例尺 1/1000      接續圖號: 2      比例尺 1/1000      接續圖號: 1      比例尺 1/1000

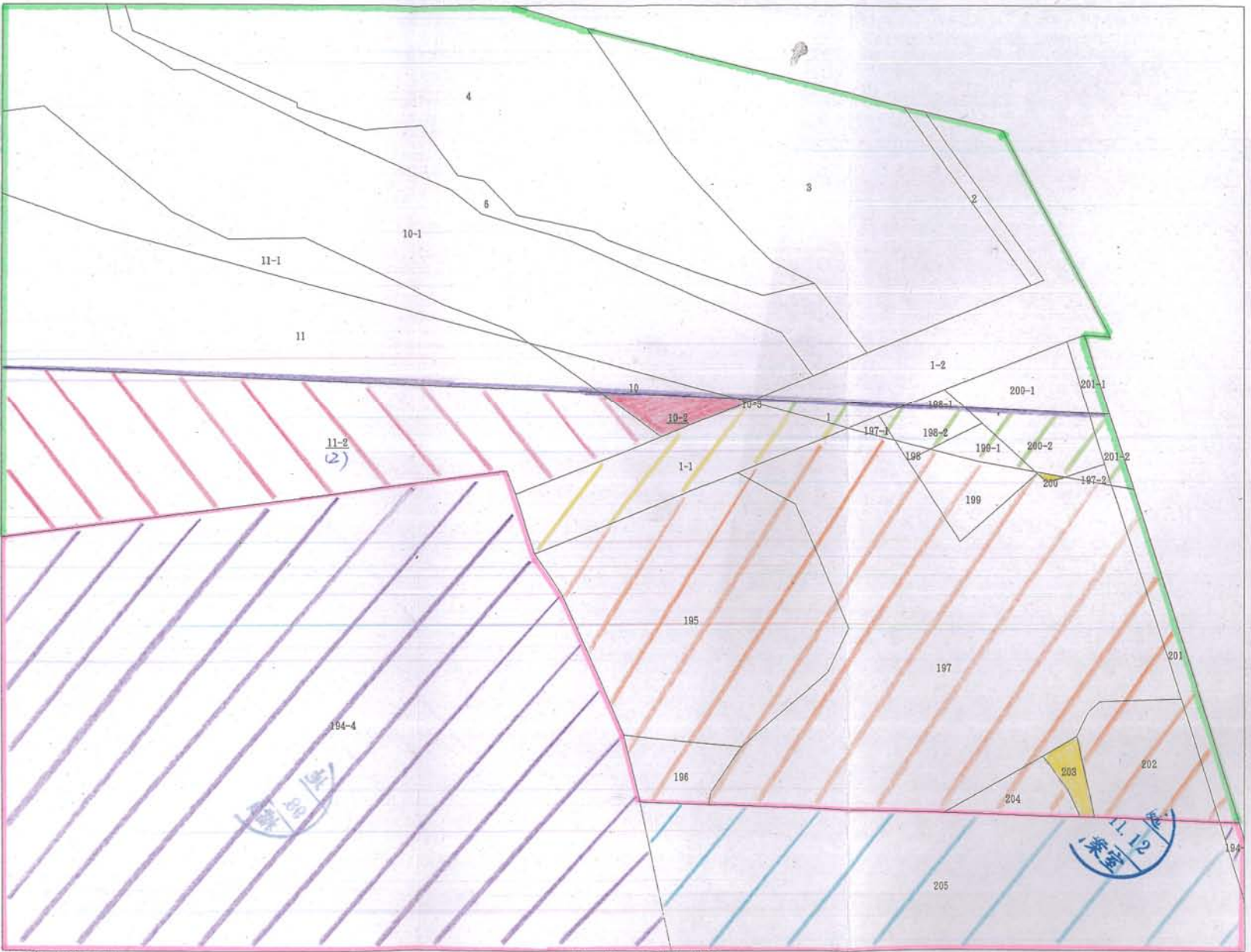
圖	例
	工程用地範圍
	業已辦竣協議價購土地範圍
	部分持分業已辦竣協議價購為本局經管土地，部分持分為擬徵收土地範圍
	擬徵收土地範圍
	部分持分為臺北市政府新工處或財政部國有財產局經管土地，另案辦理撥用；部分持分為擬徵收土地範圍

附件十

11.12  
業室

8

北  
↑



- 圖 例
- 距跑道中心線 167.5 公尺線
  - ◻ 目前松山機場範圍
  - ◻ 機場外土地
  - ▨ 民航局經營土地範圍
  - ▨ 民航局與國防部軍備局共同經營土地範圍
  - ▨ 部分持分業已辦竣協議價購為本局經營土地，部分持分擬徵收土地（工程用地）範圍
  - ▨ 業已辦竣協議價購土地範圍
  - ▨ 業依計畫於 97 年度辦竣取得為民航局經營土地範圍
  - ▨ 權屬未定地，計畫於 98 年另案辦理撥用取得土地範圍
  - ▨ 臺北市政府財政局或財政部國有財產局經營土地，計畫於 98 年度辦理撥用土地範圍
  - ▨ 目前土地使用現況為濱江街

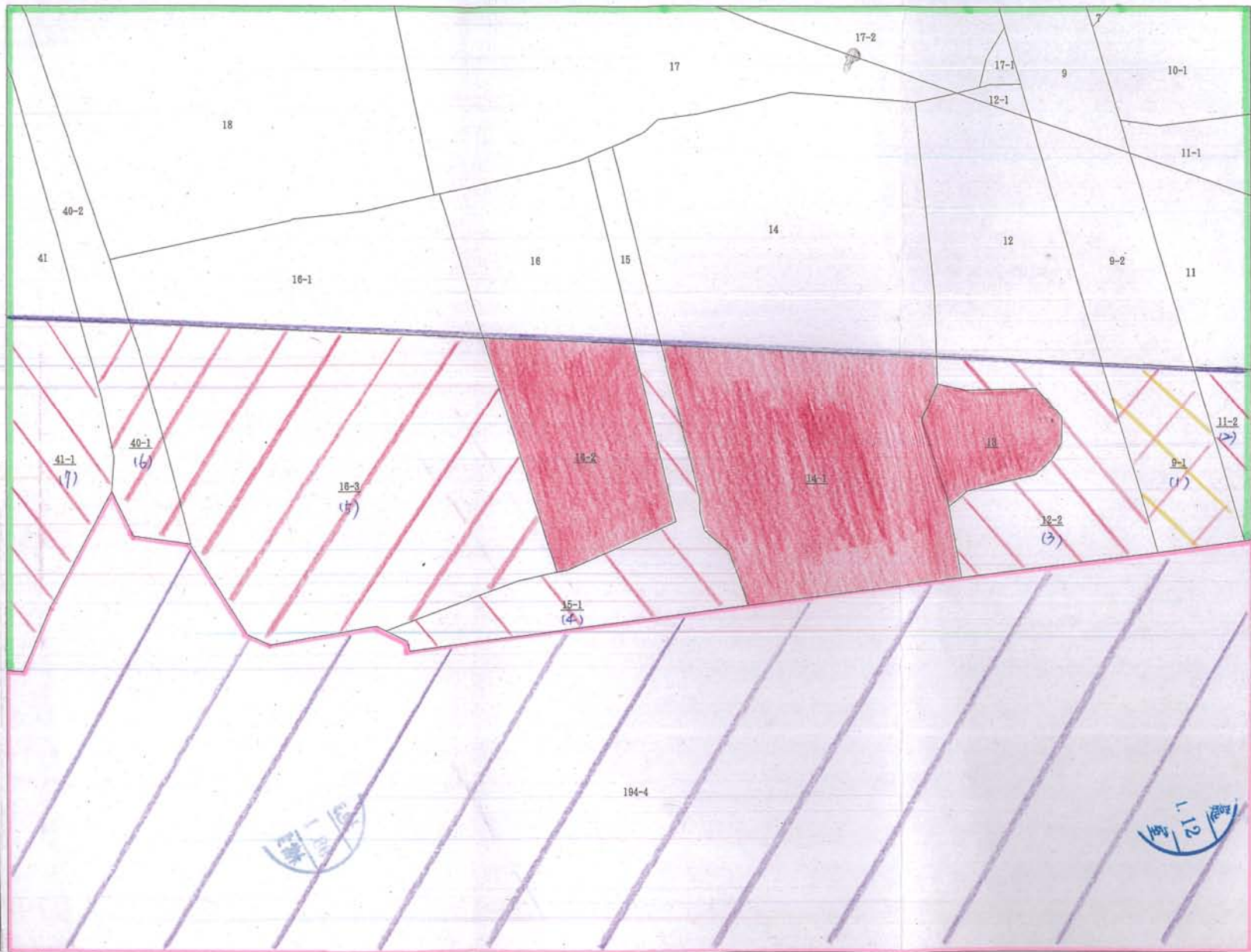
接續圖號：1

比例尺 1/500

300



北  
↑



- 圖例
- 距跑道中心線 167.5 公尺線
  - 目前松山機場範圍
  - 機場外土地
  - 民航局與國防部軍備局共同經營土地範圍
  - 擬徵收土地(工程用地)範圍
  - 部分持分業已辦竣協議價購為本局經營土地,部分持分擬徵收土地(工程用地)範圍
  - 業已辦竣協議價購土地範圍
  - 部分持分為臺北市政府新工處或財政部國有財產局經營土地,計畫於98年度辦理撥用土地範圍;部分持分擬徵收土地(工程用地)範圍

接續圖號: 2

比例尺 1/ 500

201



北  
↑



- | 圖 | 例   |
|---|---|
|   | 距跑道中心線 167.5 公尺線                                |
|   | 目前松山機場範圍  |
|   | 機場外土地   |
|   | 民航局與國防部軍備局共同<br>經管土地範圍                          |
|   | 擬徵收土地 (工程用地) 範圍                                 |
|   | 部分持分業已辦竣協議價購<br>為本局經管土地，部分持分<br>擬徵收土地 (工程用地) 範圍 |
|   | 計畫於 99 年度辦理用地取得<br>範圍                           |

接續圖號：3

比例尺 1/500



# 土地使用計畫圖

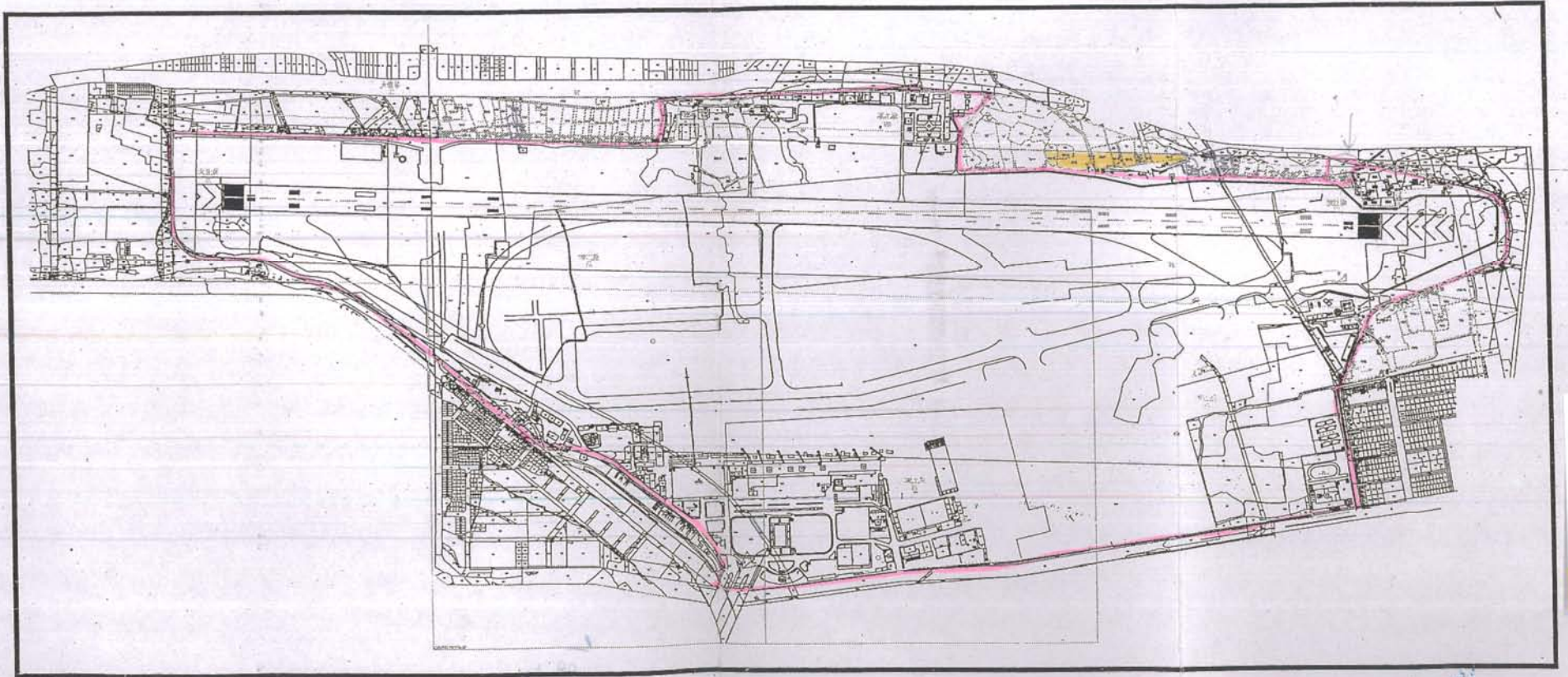




圖	例
	松山機場用地範圍
	本年度擬取得土地(工程用地)範圍

政處  
11.12  
室

附件一