






圖例：(比例尺 1/500)

-  工程用地範圍
-  公有土地另案辦理撥用
-  參與開發土地
-  擬徵收土地位置 (部分持分參與開發)









20公尺中山路

28公尺板新路

圖例：(比例尺 1/1000)

 工程用地範圍

 擬徵收土地位置 (部分持分參與開發)

 參與開發土地

 公有土地另案辦理撥用

