

地籍圖謄本

士林複字第零零零九三七號

土地坐落臺北市北投區開明段一小段
地號等 共二十一筆

- ① 362-1
- ② 363
- ③ 379-1
- ④ 380-1
- ⑤ 382-1
- ⑥ 383
- ⑦ 385-1
- ⑧ 386
- ⑨ 398-1
- ⑩ 399
- ⑪ 400
- ⑫ 401-1
- ⑬ 407-1
- ⑭ 408-1
- ⑮ 411-1
- ⑯ 413
- ⑰ 414
- ⑱ 415-1
- ⑳ 419-1
- ㉑ 421

本謄本與地籍圖所載相符(實地界址以複丈鑑界結果為準)。
原圖比例尺：伍百分之一

資料管轄機關：士林地政事務所
本謄本核發機關：松山地政事務所
九十八年

主任 林健智
四月 四日

核發 黃玉梅



比例尺 1/400

地使用計畫圖




圖	例	工程名稱
		北投大屯路21巷 道路拓寬工程
疑徵收範圍	擬撥用範圍	
擬施工範圍		

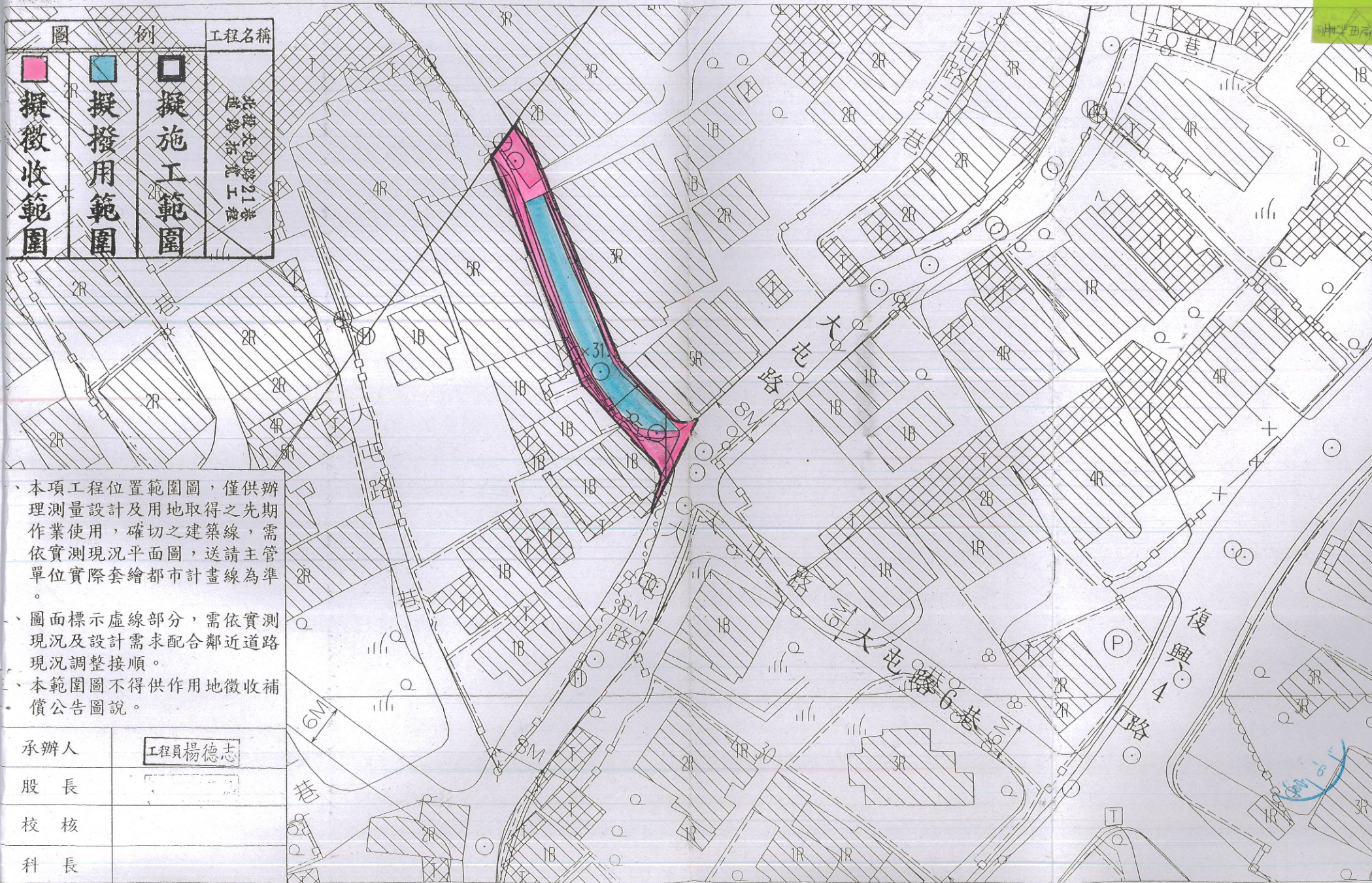
臺北市府工務局新建工程處 官有土地

工程名稱：北投大屯路21巷道路拓寬工程 徵收土地圖說

地誌範圍：大屯路21巷16號至大屯路口 (L=56M、W=6M)

S=1/500

圖	例	工程名稱
		北投大屯路21巷 道路拓寬工程
擬徵收範圍	擬撥用範圍	
	擬施工範圍	



- 、本項工程位置範圍圖，僅供辦理測量設計及用地取得之先期作業使用，確切之建築線，需依實測現況平面圖，送請主管單位實際套繪都市計畫線為準。
- 、圖面標示虛線部分，需依實測現況及設計需求配合鄰近道路現況調整接順。
- 、本範圍圖不得供作用地徵收補償公告圖說。

承辦人	工程員楊德志
股長	
校核	
科長	