


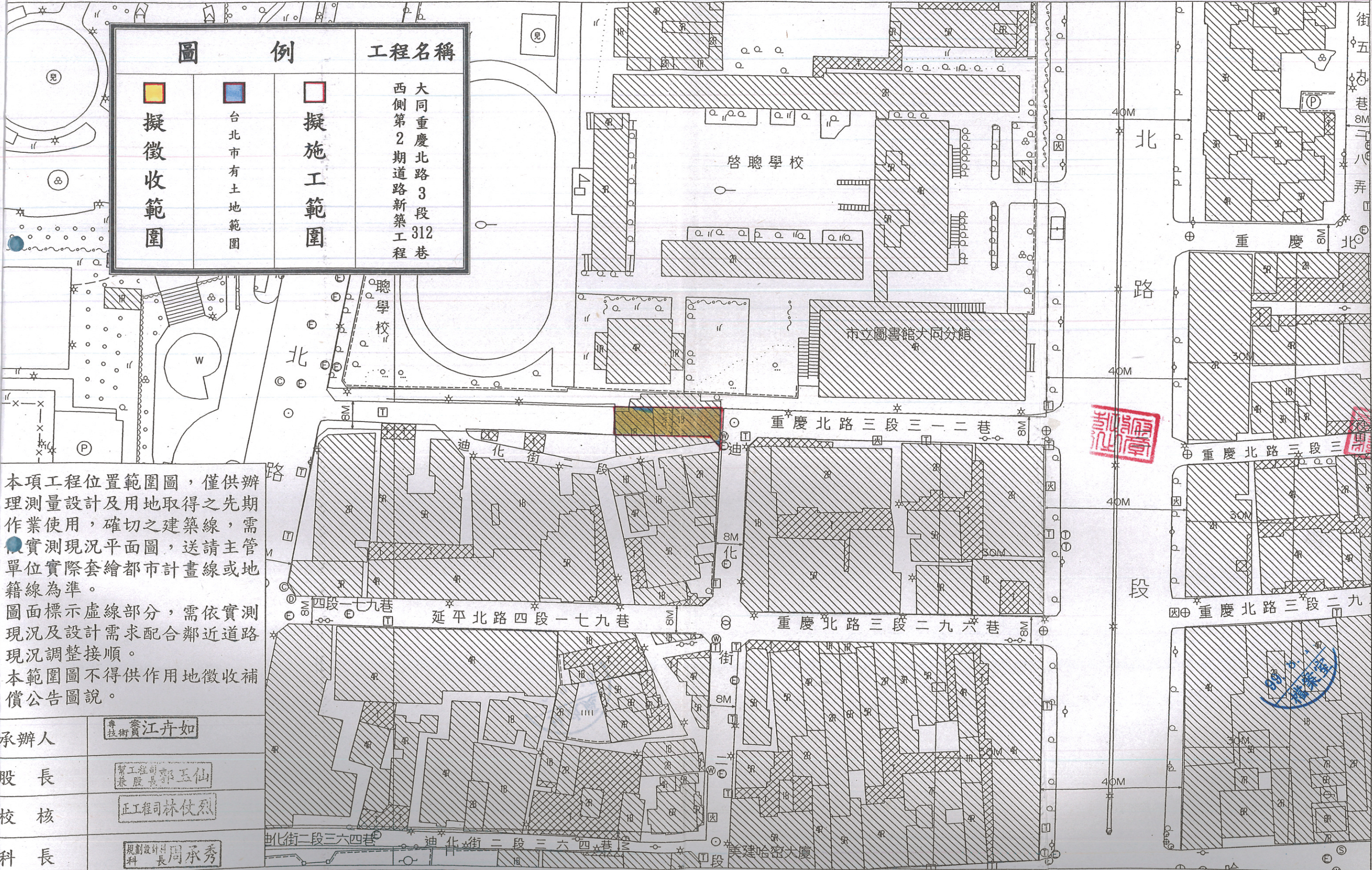


程名稱：大同重慶北路3段312巷西側第2期道路新築工程

範圍：重慶北路3段312巷與迪化街2段口以西32公尺(L=32M, W=8M)

S=1/1000

圖例		工程名稱
	擬徵收範圍	大同重慶北路3段312巷西側第2期道路新築工程
	台北市有土地範圍	
	擬施工範圍	



本項工程位置範圍圖，僅供辦理測量設計及用地取得之先期作業使用，確切之建築線，需實測現況平面圖，送請主管單位實際套繪都市計畫線或地籍線為準。
圖面標示虛線部分，需依實測現況及設計需求配合鄰近道路現況調整接順。
本範圍圖不得供作用地徵收補償公告圖說。

承辦人	技術員 江卉如
股長	幫工工程師 郭玉仙
校核	正工程師 林仗烈
科長	規劃設計科 周承秀