

地籍圖謄本

縣府站謄字第002872號

土地坐落：臺北縣中和市秀峰段289地號共1筆

本謄本與地籍圖所載相符（實地界址以複丈鑑界結果為準）

資料管轄機關 中和地政事務所

本謄本核發機關 板橋地政事務所

中華民國

98年02月10日





主任 李素蘭

本案依分層負責規定授權承辦人員

王春益

核發

圖例：

-  工程用地範圍
-  界址
-  擬徵收土地位置
-  景新段國有土地另案辦理有償撥用

北

中和市景平路(高架八里至新店快速公路)



比例尺：1/500



