

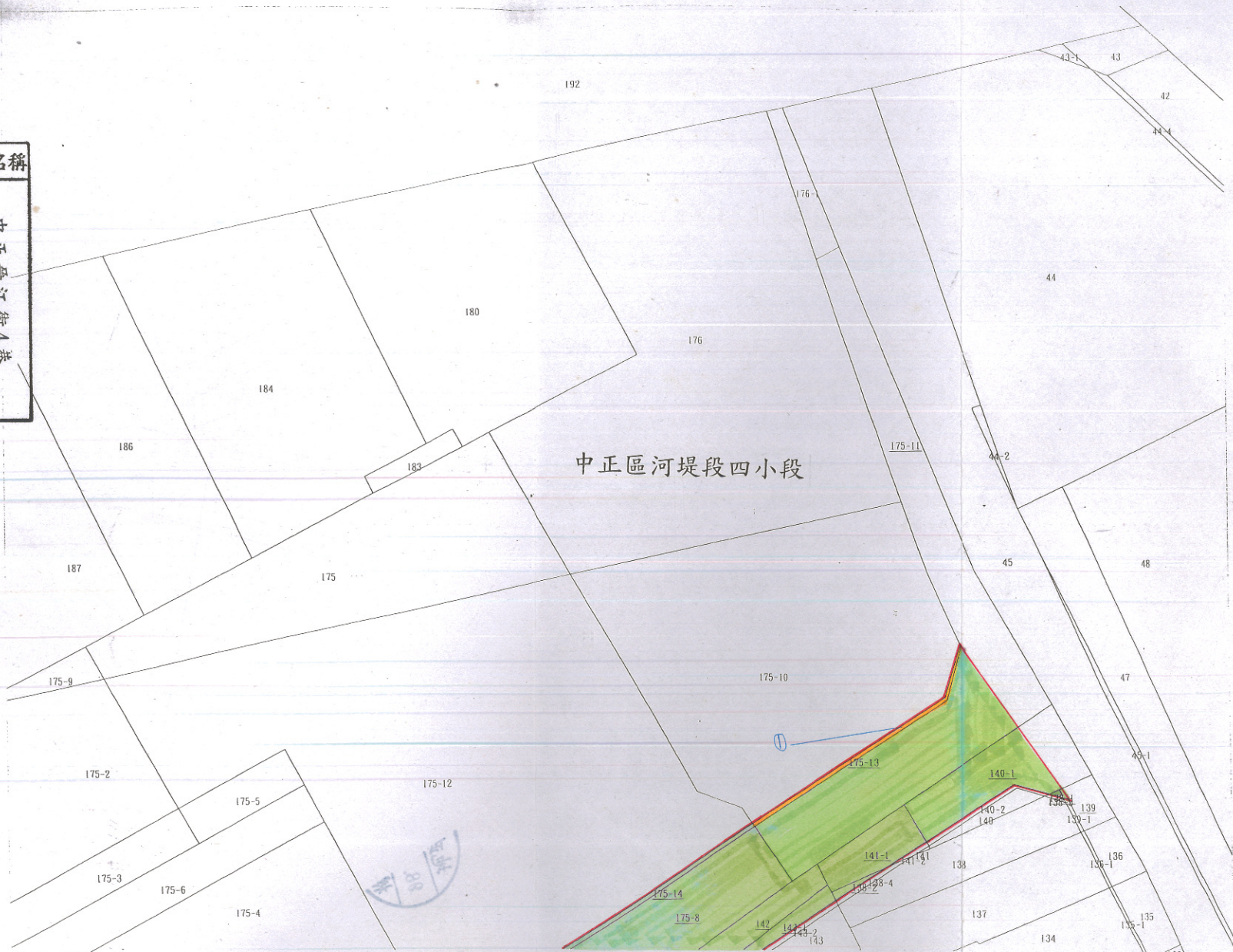


北
↑

土地圖說

圖	例	工程名稱
	擬撥用範圍	中正區新江街4巷 中正路新築工程
	擬施工範圍	



中正區河堤段四小段

接續圖號：1

比例尺 1/300



北
↑



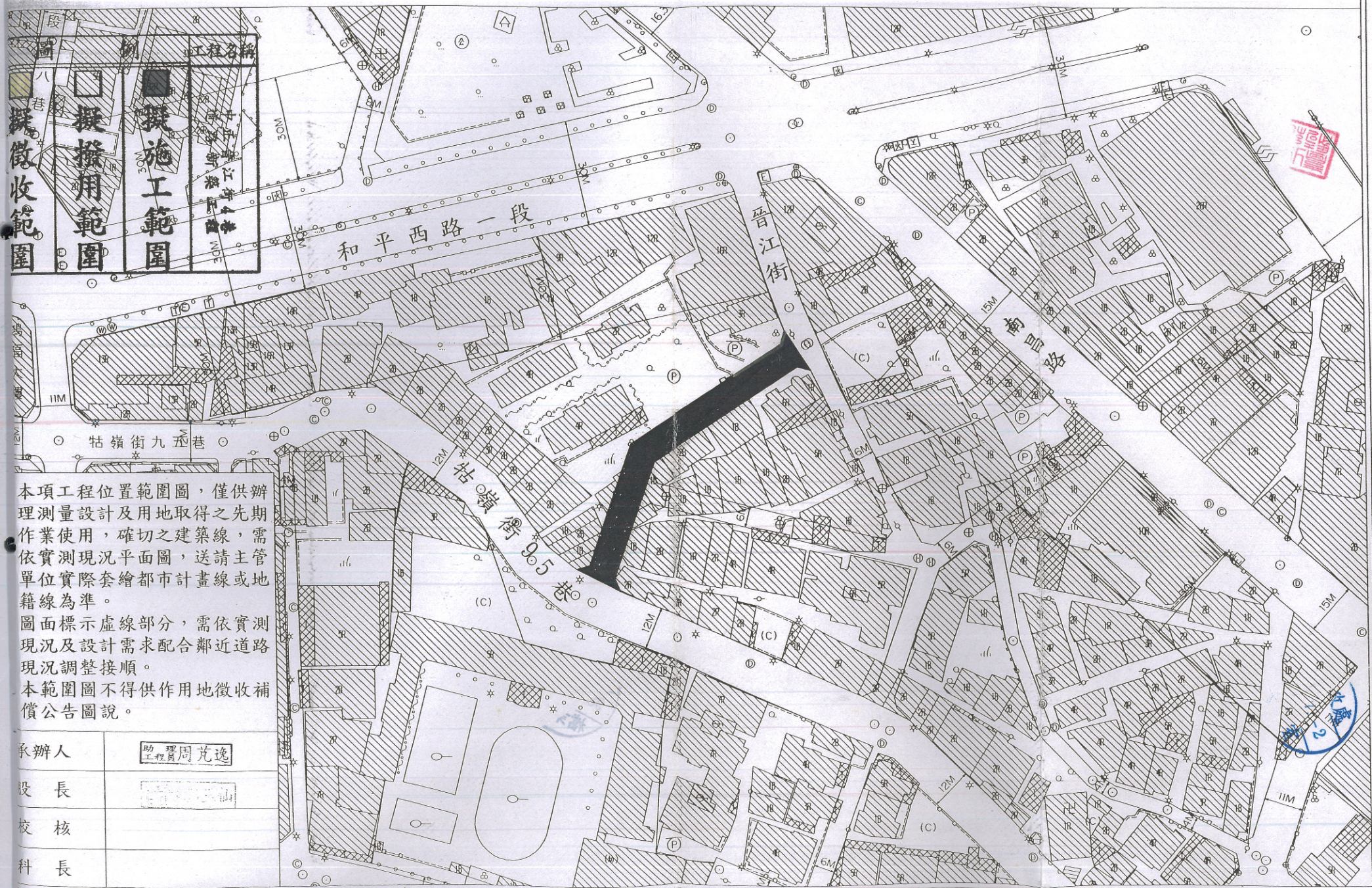
337
接續圖號：2

比例尺 1/300

程名稱：中正晉江街4巷道路新築工程土地使用計畫圖

範圍：晉江街至牯嶺街95巷 (L=93M、W=8M)

S=1/1000



本項工程位置範圍圖，僅供辦理測量設計及用地取得之先期作業使用，確切之建築線，需依實測現況平面圖，送請主管單位實際套繪都市計畫線或地籍線為準。
圖面標示虛線部分，需依實測現況及設計需求配合鄰近道路現況調整接順。
本範圍圖不得供作用地徵收補償公告圖說。

承辦人	助工程員 周芃逸
段長	
校核	
科長	