

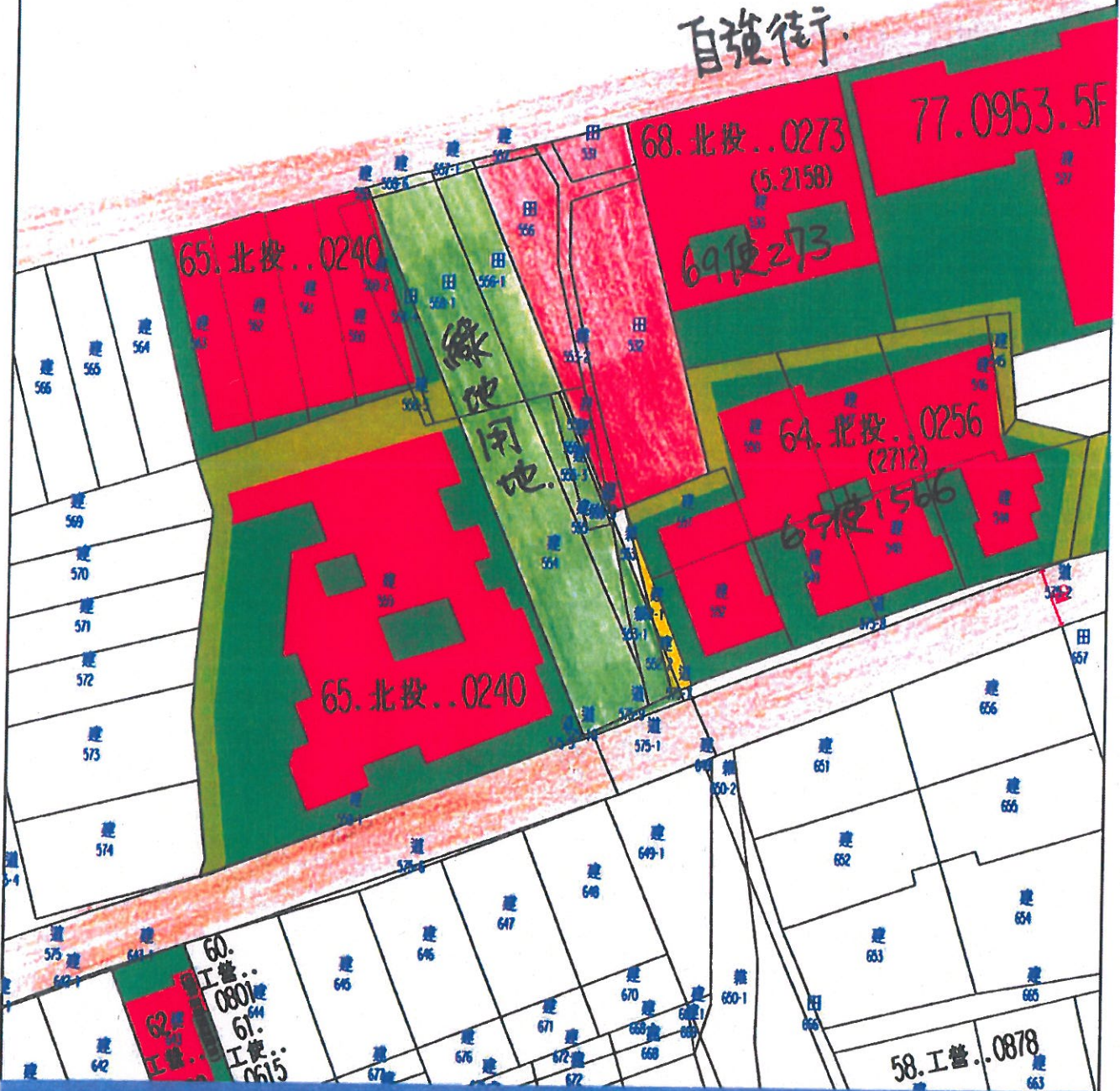
臺北市建築管理處

本建築執照電腦地籍查詢圖僅供參考，不作任何證明之依據，建築物正確位置仍依台北市政府都市發展局核准之建築執照圖說為準
北投區文林段三小段

100-01-11 11:30:01 比例尺 1:500

依9705(242)次大會決議，准予依徵收標售作業程序辦理範圍。
北投區文林段三小段 531、532、553-2、555-1、555-2、556、557地號等7筆地

百強街



臺北市建築管理處
實施建築物高樓作業管理前之建築執照，因涉臺北市地籍資料，未制完整查詢，相關執照紀錄，仍應依執照存根為準。

地籍圖謄本

士林複字第一零零四四號

土地坐落臺北市北投區文林段三小段 553 地號等 / 共二筆

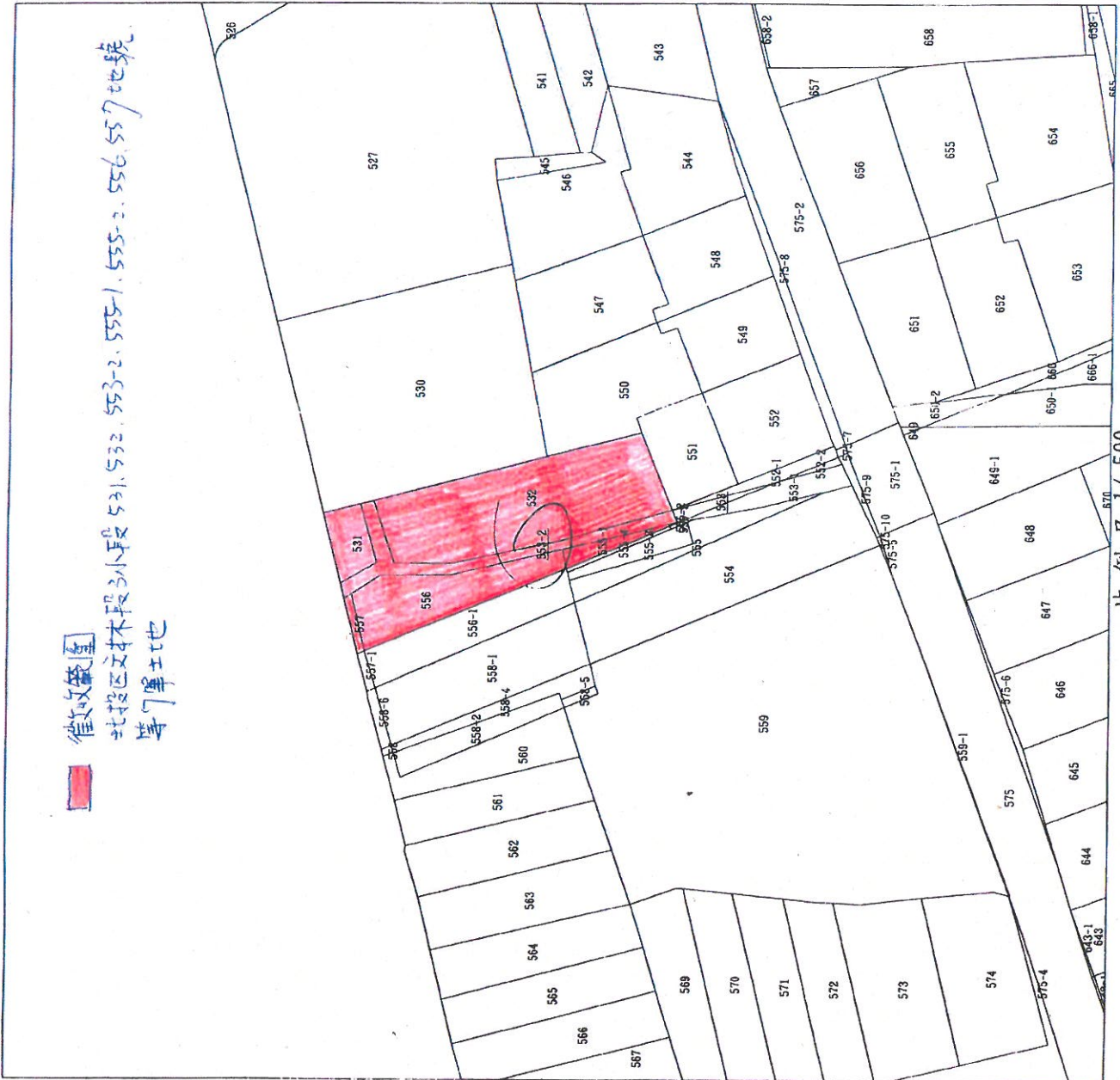
本謄本與地籍圖所載相符 (實地界址以複丈鑑界結果為準)。
原圖比例尺：伍佰分之一

資料管轄機關：士林地政事務所
本謄本核發機關：士林地政事務所

主任 沈永祥

中華民國九十八年八月四日

本案依分層負責規定授權承辦人員 何美慎 核發



北 ↑

1 2 3 4

地籍圖謄本

士林電謄字第230514號

土地坐落：臺北市北投區文林段三小段531,532,553-2,555-1,556,557,555-2地號共7筆



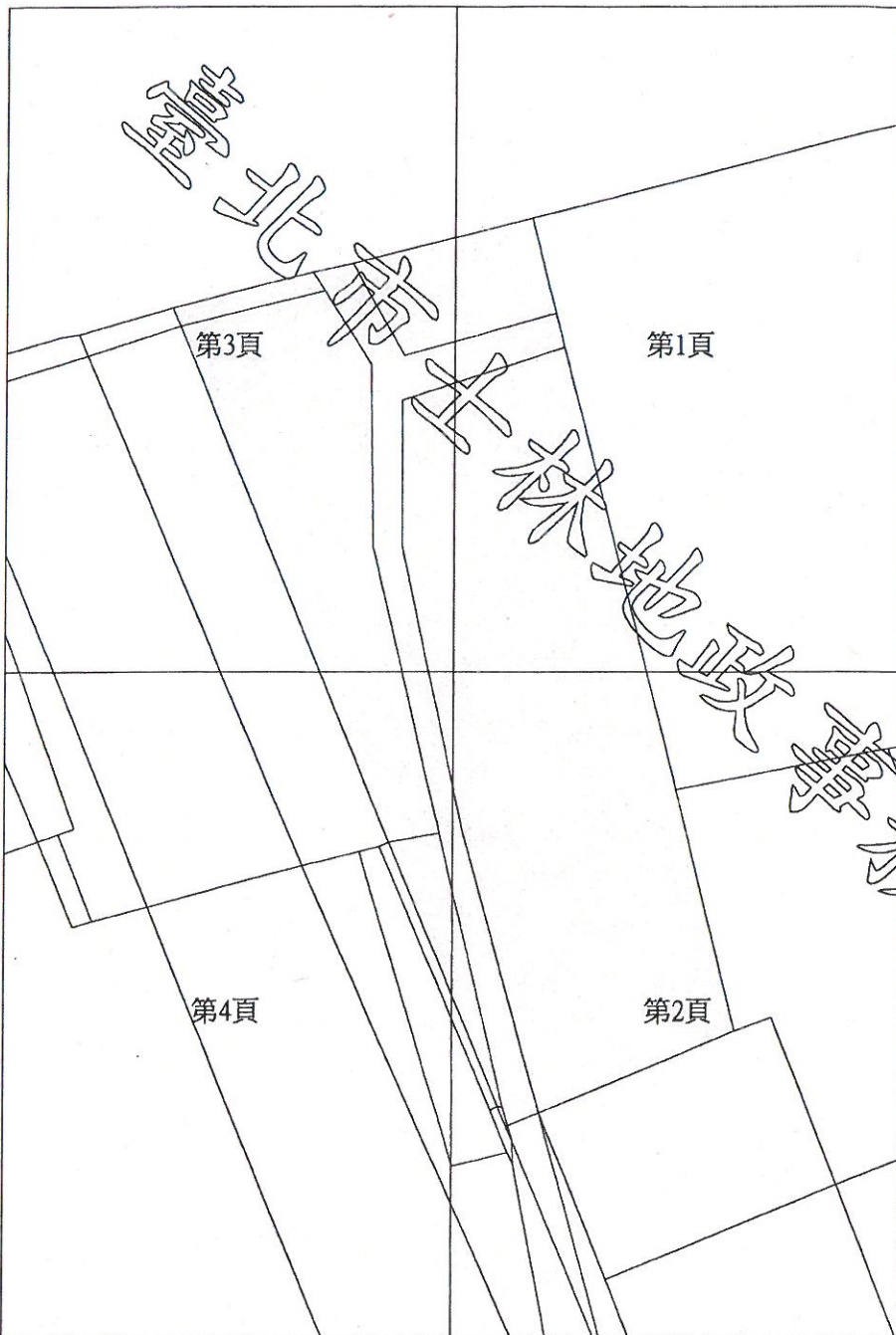
本謄本與地籍圖所載相符（實地界址以複丈鑑界結果為準）



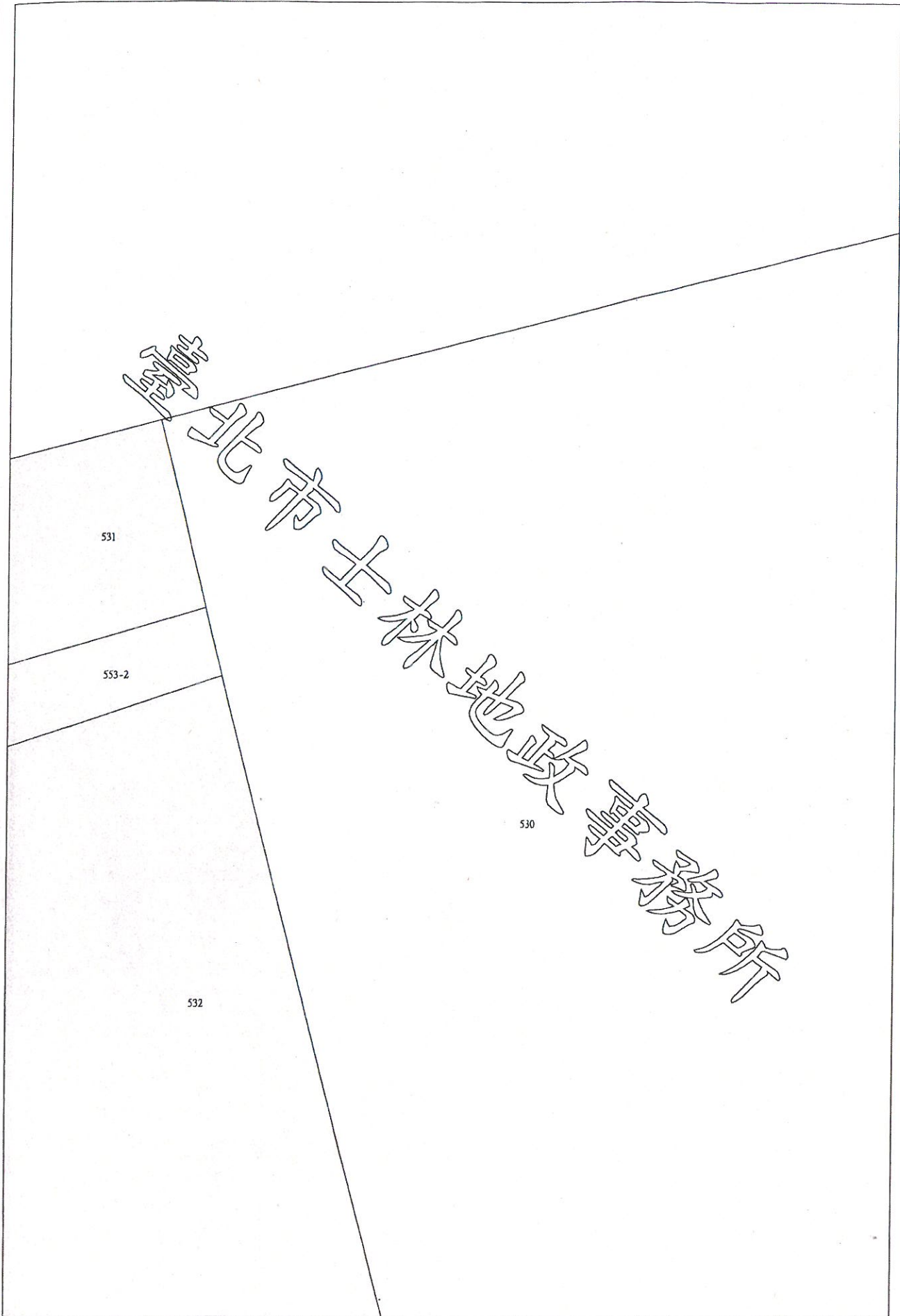
資料管轄機關：臺北市士林地政事務所
本謄本核發機關：臺北市士林地政事務所
中華民國 101年08月07日

主任：張麗美

地籍圖謄本如附件共4頁，接續圖如下：



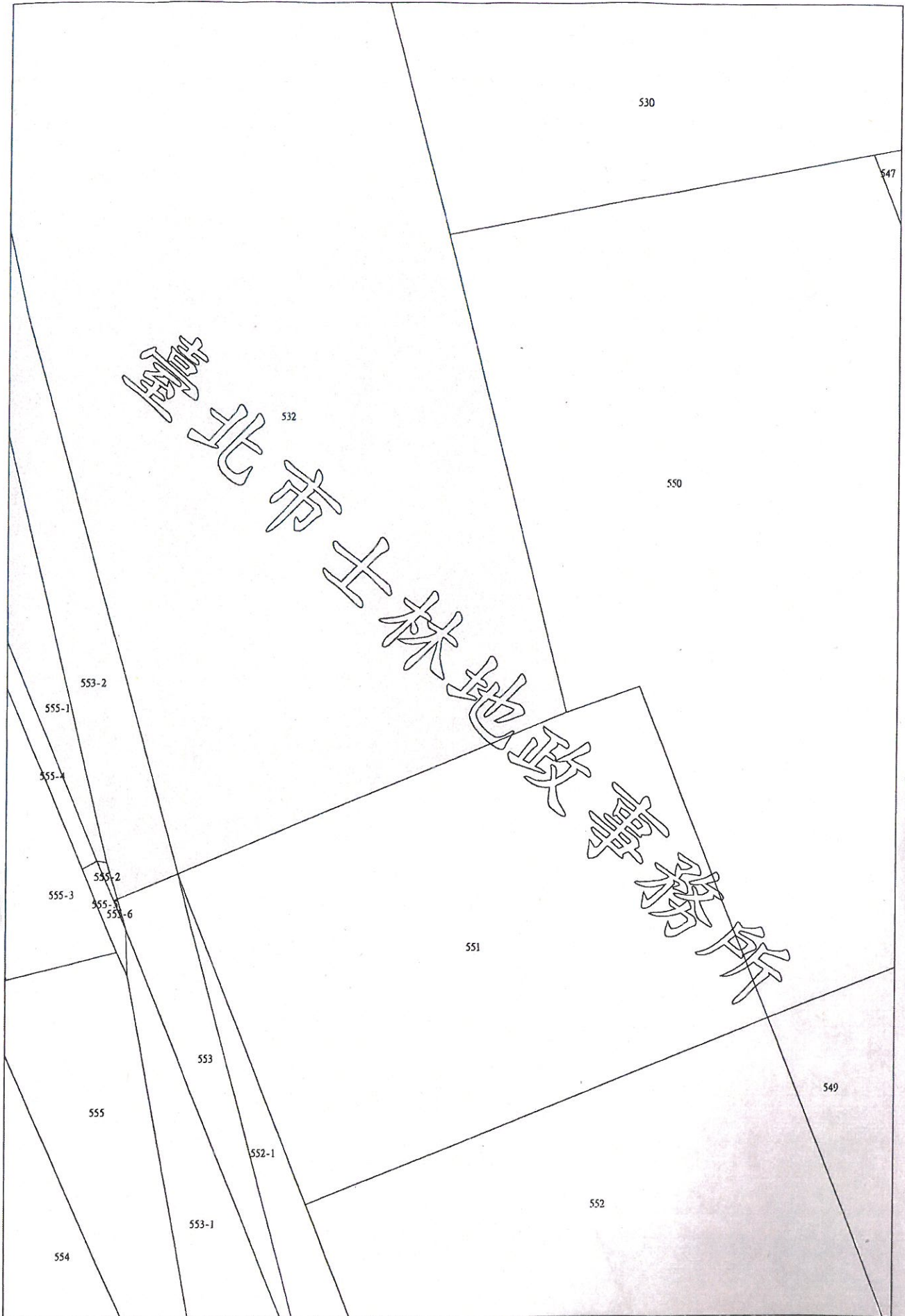
本謄本係網路申領之電子謄本，由何慶祥建築師事務所自行列印
謄本檢查號：101AE230514PIC1BFE4DD5C4BF181DD4B06FED72321
可至：<http://LAND.HINET.NET> 查驗本謄本之正確性，惟為考量檔案傳輸中心之資料負荷度，線上有有效查驗期限為三個月。



臺北市林地政務所
43

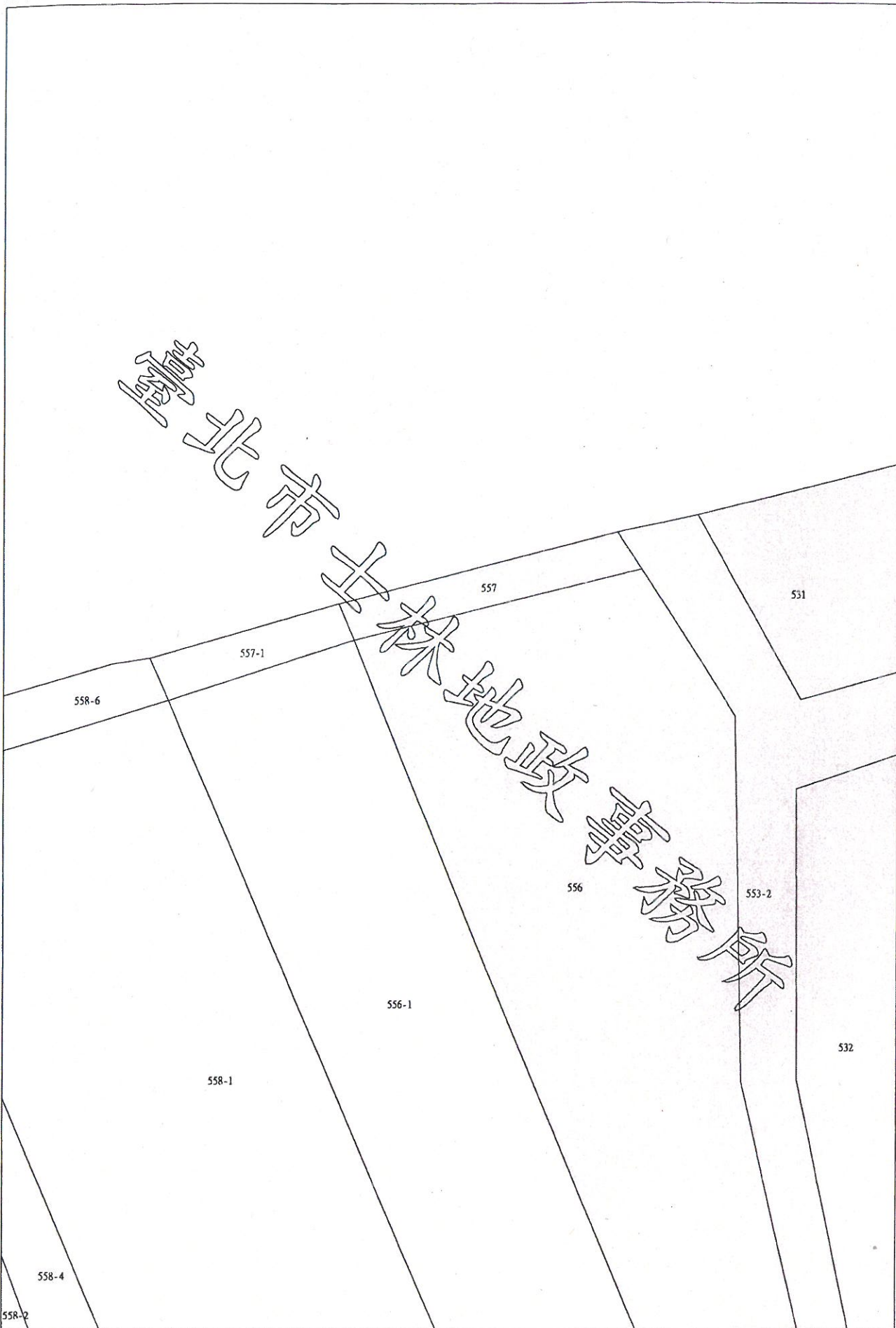
比例尺：1/100

原比例尺：1/500



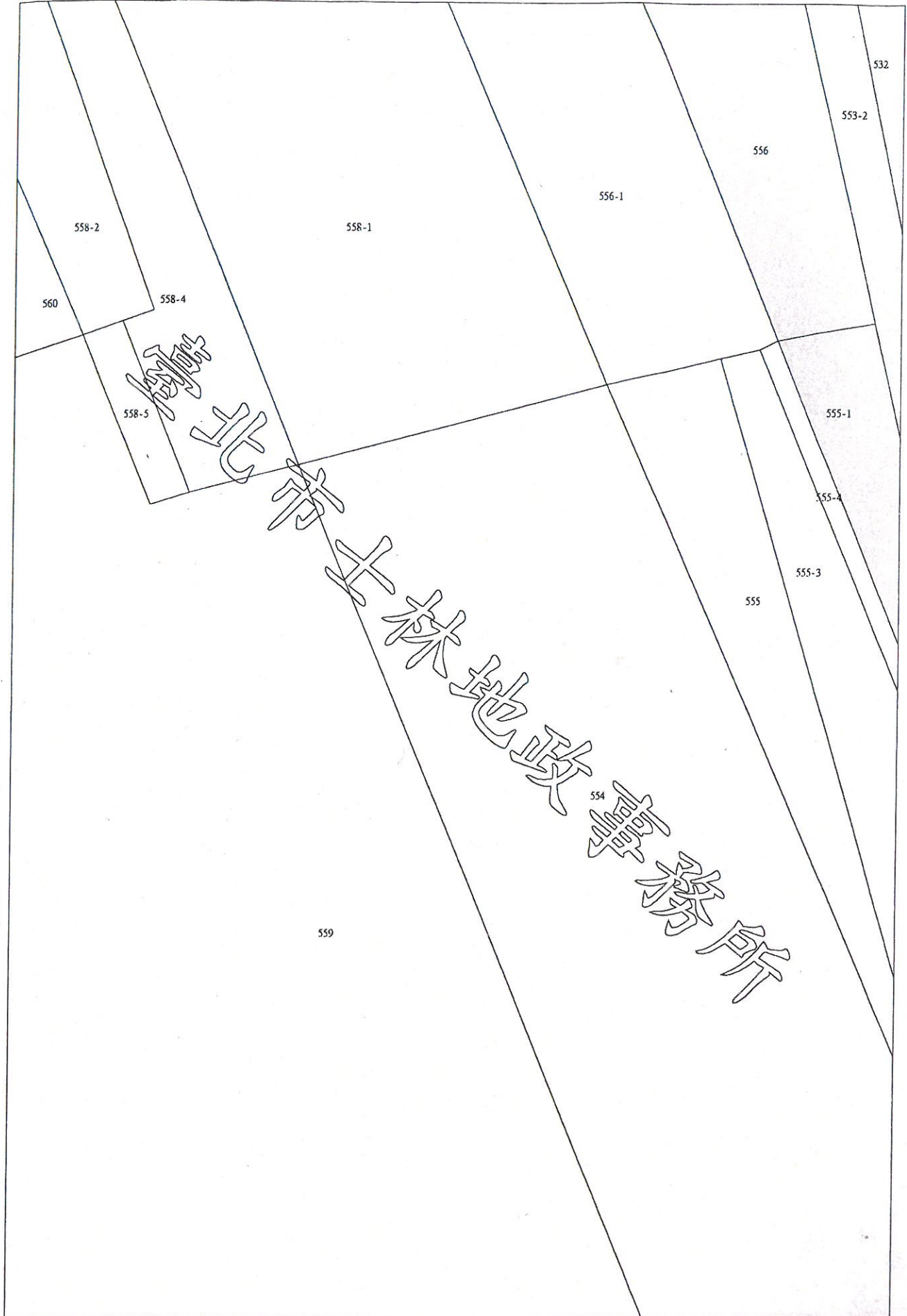
比例尺：1/100

原比例尺：1/500



比例尺：1/100

原比例尺：1/500



比例尺：1/100

原比例尺：1/500