

地籍圖謄本

土地坐落臺北市北投區桃源段四小段
 1-1
 2
 3
 4
 5-1
 地號等 共五筆

士林複字第零零五八三號





本謄本與地籍圖所載相符（實地界址以複丈鑑界結果為準）。
 原圖比例尺：伍百分之一

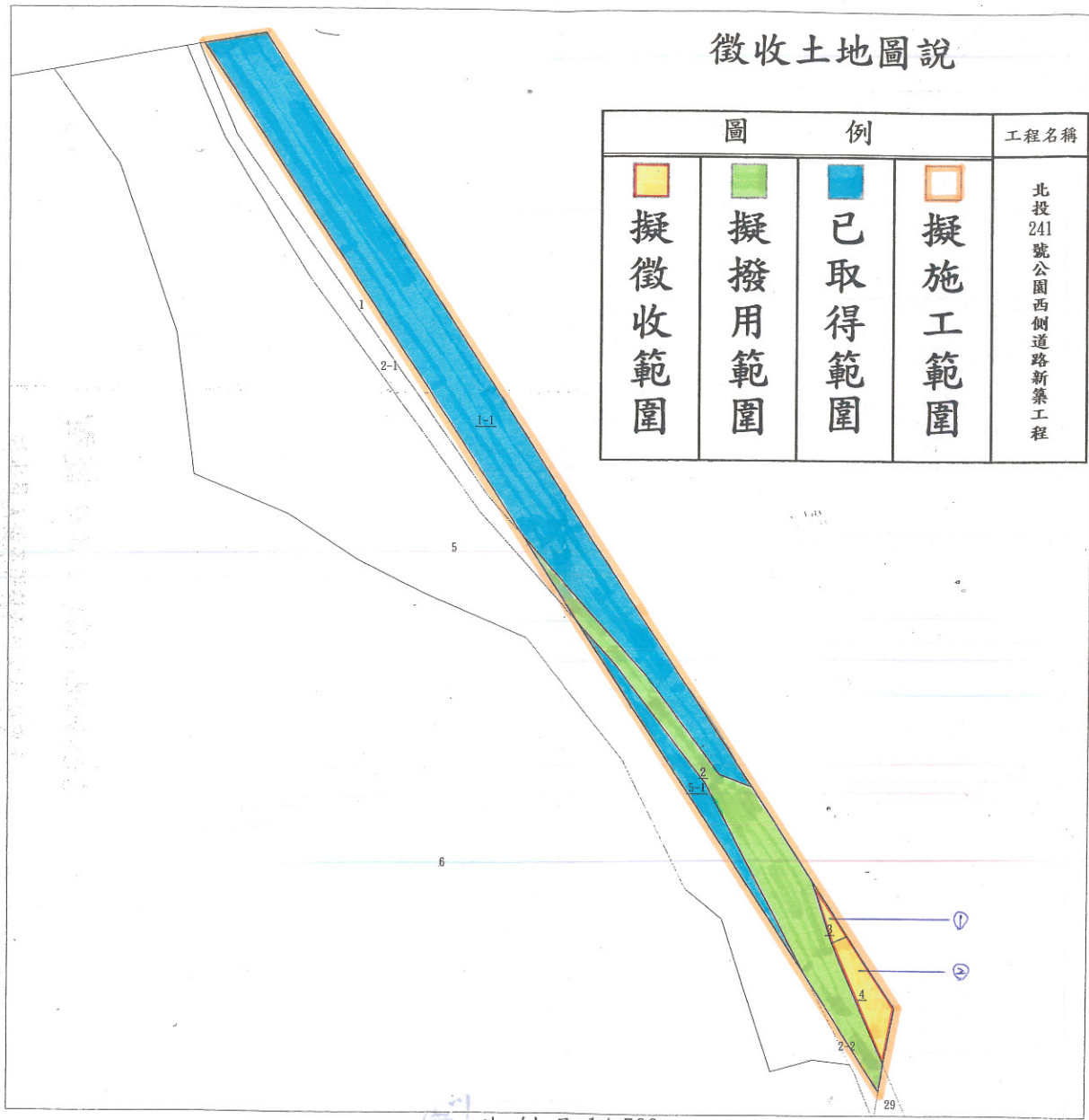
資料管轄機關：士林地政事務所
 主任 林健智
 本謄本核發機關：松山地政事務所

中華民國九十九年四月二十日

本案依分層負責規定授權承辦人員 林銘欽 核發

徵收土地圖說

圖 例				工程名稱
				北投241號公園西側道路新築工程
擬徵收範圍	擬撥用範圍	已取得範圍	擬施工範圍	



比例尺 1/500

28
 業室

工程名稱：北投241號公園西側道路新築工程

施設範圍：桃源國小東北側(L=126M, W=6M)

S=1/1000

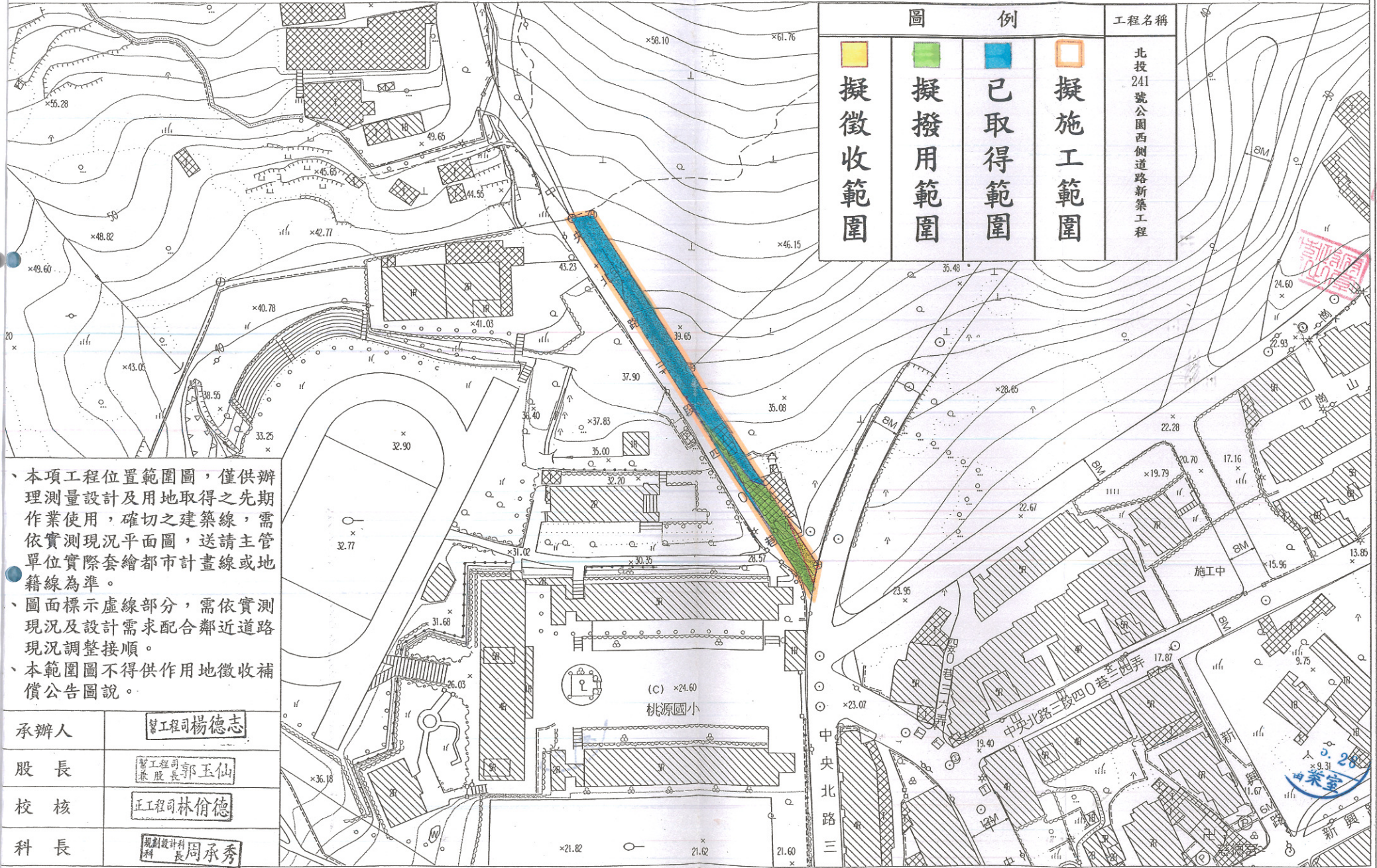


圖 例				工程名稱
				北投241號公園西側道路新築工程
擬徵收範圍	擬撥用範圍	已取得範圍	擬施工範圍	

- 、本項工程位置範圍圖，僅供辦理測量設計及用地取得之先期作業使用，確切之建築線，需依實測現況平面圖，送請主管單位實際套繪都市計畫線或地籍線為準。
- 、圖面標示虛線部分，需依實測現況及設計需求配合鄰近道路現況調整接順。
- 、本範圍圖不得供作用地徵收補償公告圖說。

承辦人	副工程師楊德志
股 長	副工程師兼股長郭玉仙
校 核	正工程師林侑德
科 長	規劃設計科長周承秀

