


修正『臺北市府103年4月18日府都築字第10234706300號公告「廢止台北市內湖區文德段二小段602-3、603-9、603-20、610、611、612-7等六筆地號內（未編巷弄名稱）現有巷道」案決議事項』案

申請地號：臺北市內湖區文德段二小段602-3、603-9、603-20、610、611、612-7等六筆地號



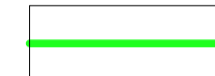











申請人：李秋明 

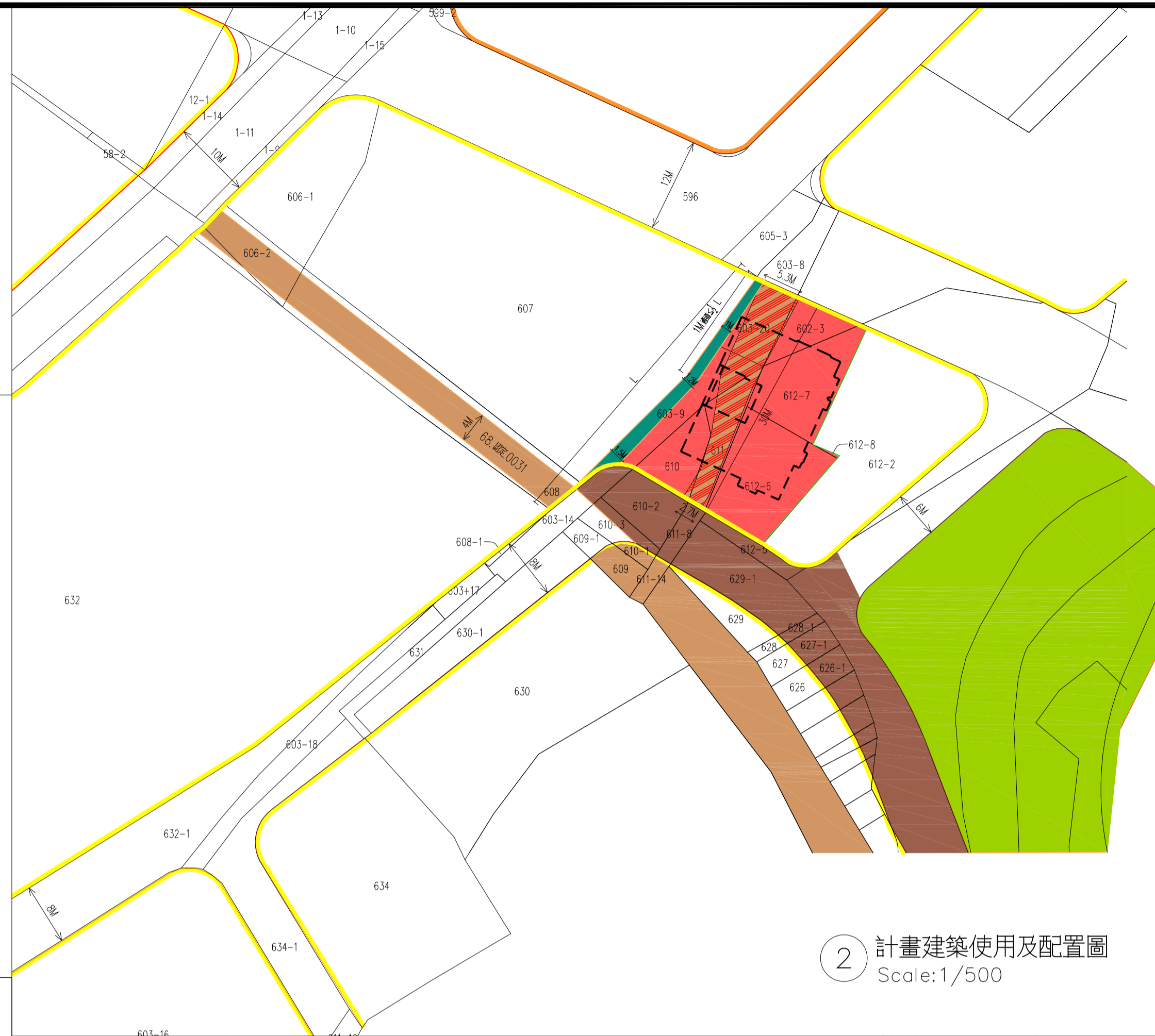
電話：02-25288508

地址：臺北市松山區光復南路1號8樓之1

使用分區：第三種住宅區

圖例

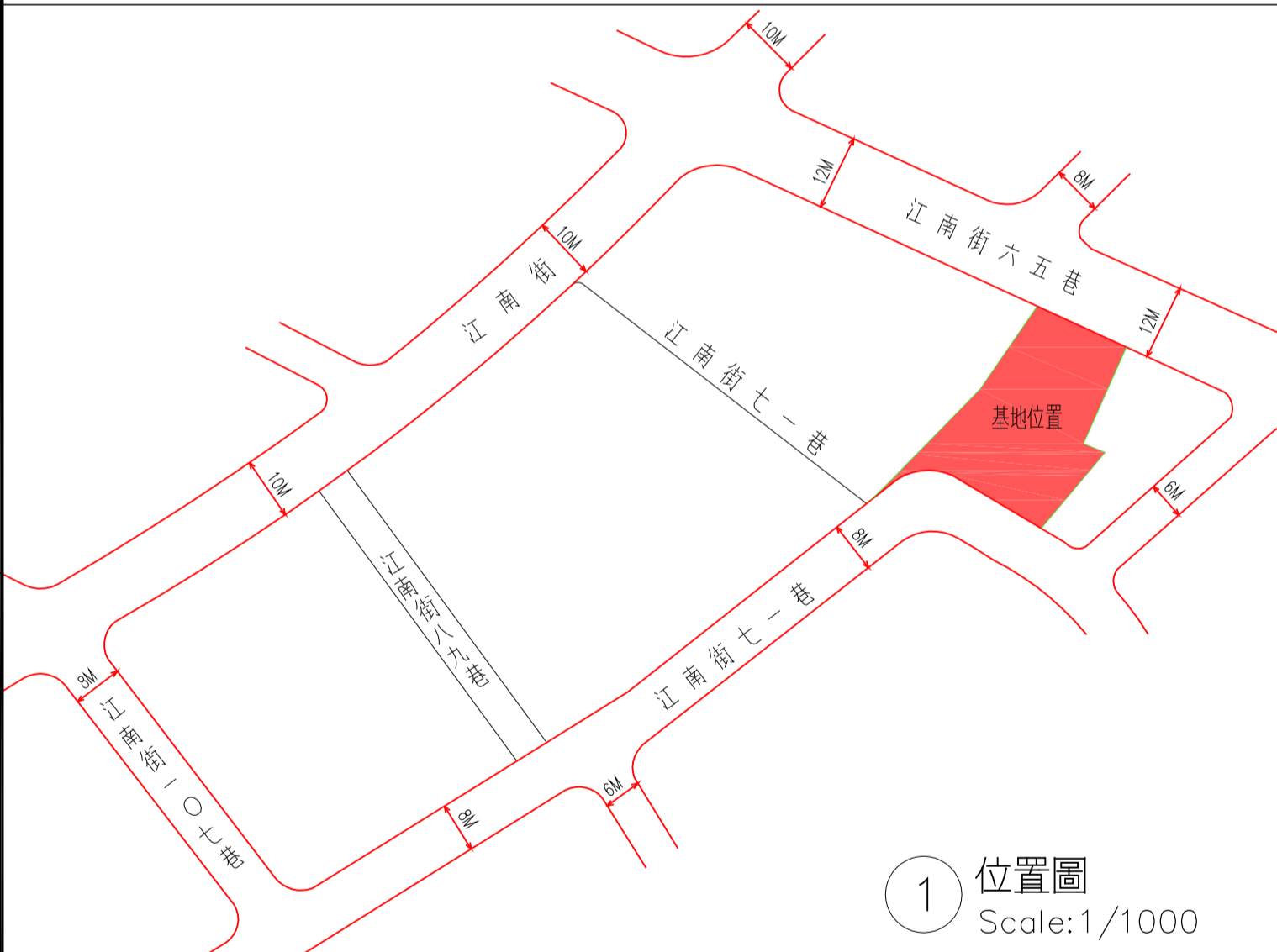
- | | | | |
|--|---------|---|------------------|
|  | 建築線 |  | 擬廢止現有巷道 |
|  | 地界線 |  | 現有巷道 |
|  | 申請基地 |  | 建物主要出入口 |
|  | 計畫建築配置 |  | 第三種住宅區 |
|  | 已開闢計畫道路 |  | 市場用地
(公共設施用地) |
|  | 未開闢計畫道路 |  | 綠地用地
(公共設施用地) |
|  | 現有房屋 |  | 人行通道 |



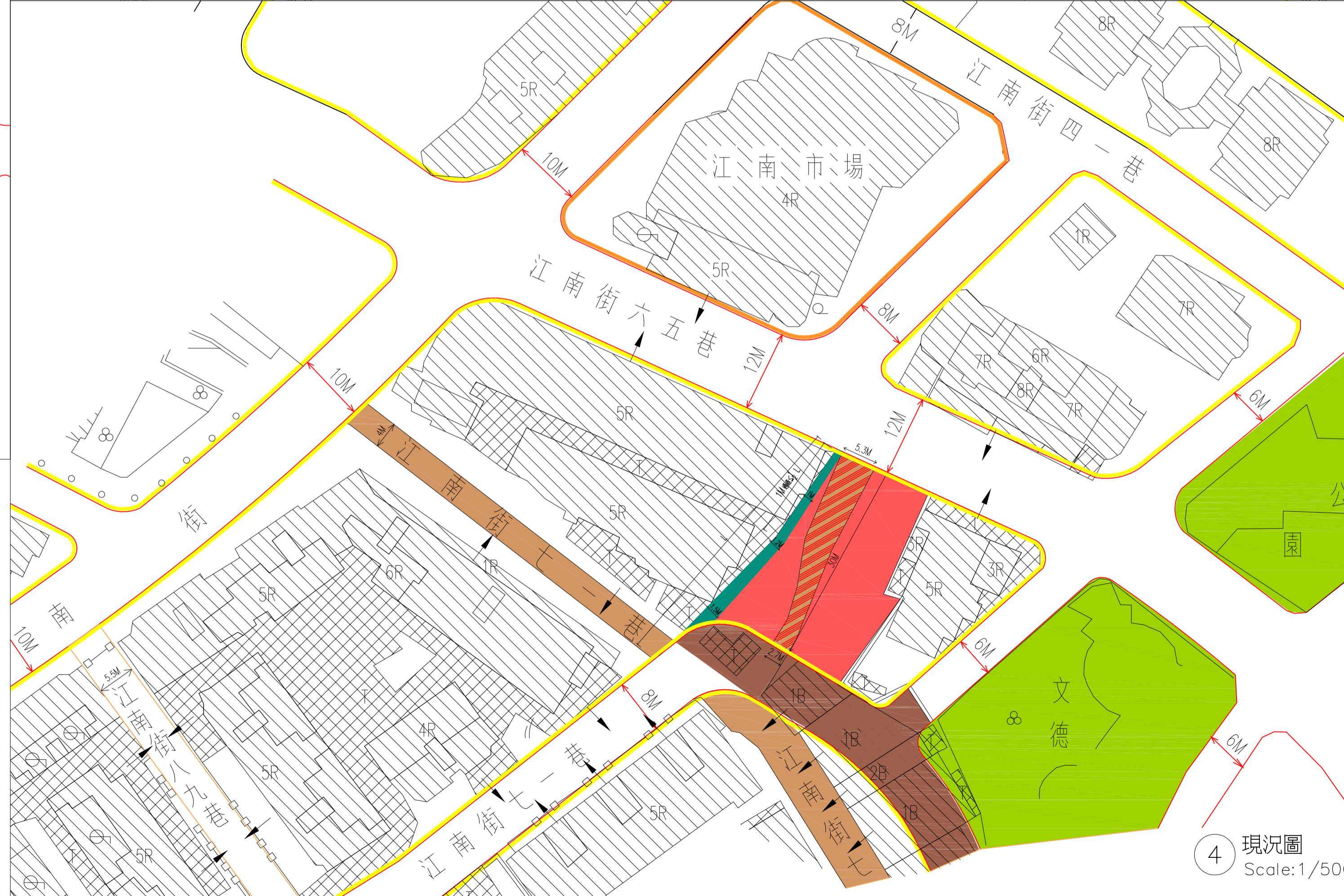
2 計畫建築使用及配置圖
Scale:1/500



3 套繪都市計畫地籍圖
Scale:1/500



1 位置圖
Scale:1/1000



4 現況圖
Scale:1/500



5 通道示意圖
Scale:1/300

本案現有巷道廢止後，為維持原巷道銜接江南街65巷至71巷間之公眾通行功能，申請基地內須於施工時之工地中及完工後之法定空地上留設淨寬達1公尺以上僅供行人使用之無頂蓋通道(但淨高3公尺以上之突出物投影面積不超過1平方公尺部分不在此限)，供不特定之公眾通行，且通道長度二分之一以上路段，其淨寬應達1.2公尺以上，通道內不得設置障礙物。且俟基地所在街廓四周計畫道路完全開闢後，前開留設供公眾通行之通道方得廢止。