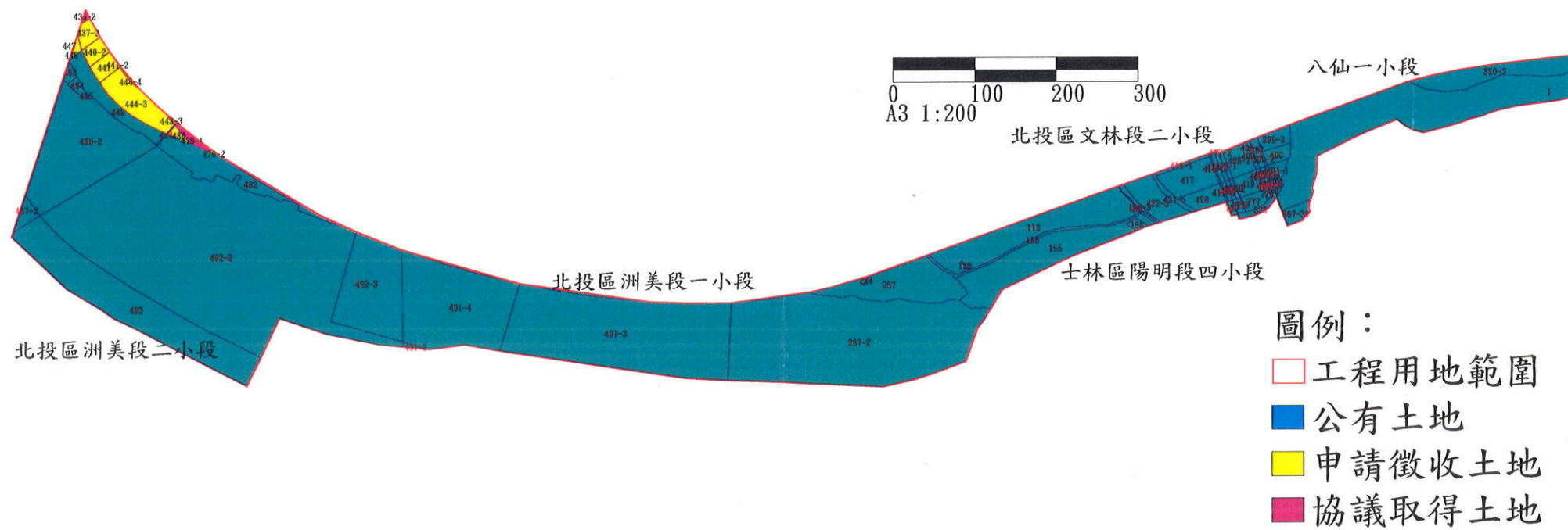


# 北投洲美堤防外灘地整建工程用地範圍地籍圖



# 徵收土地圖說

## 地籍圖謄本

松山謄字第018859號

土地坐落：臺北市北投區洲美段二小段436-2, 437-2, 440-2, 441, 441-2, 443-3, 444-3, 444-4, 446, 447地號共10筆

本謄本與地籍圖所載相符(實地界址以複丈鑑界結果為準)

資料管轄機關： 臺北市士林地政事務所

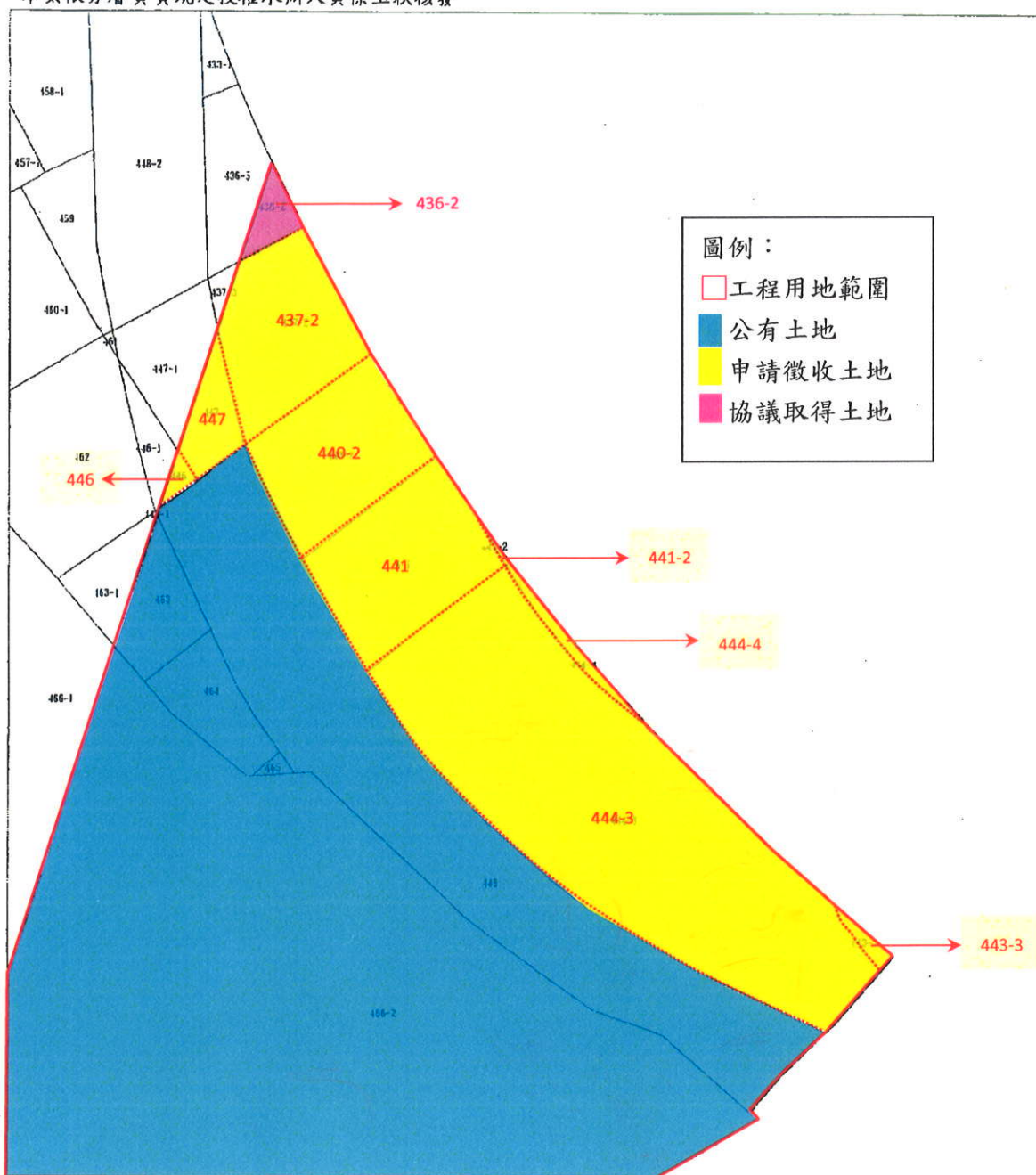


本謄本核發機關： 臺北市松山地政事務所

主任：簡玉昆

中華民國 105年07月06日

本案依分層負責規定授權承辦人員徐玉秋核發



比例尺：1/1000

原比例尺：1/500  
臺北市松山地政事務所

# 徵收土地圖說

## 地籍圖謄本

松山謄字第018859號

土地坐落：臺北市北投區洲美段一小段476-2, 479-1, 480地號共3筆

本謄本與地籍圖所載相符（實地界址以複丈鑑界結果為準）




資料管轄機關： 臺北市士林地政事務所

本謄本核發機關： 臺北市松山地政事務所

主任：簡玉昆

中華民國 105年07月06日

本案依分層負責規定授權承辦人員徐玉秋核發



比例尺：1/500

臺北市松山地政事務所