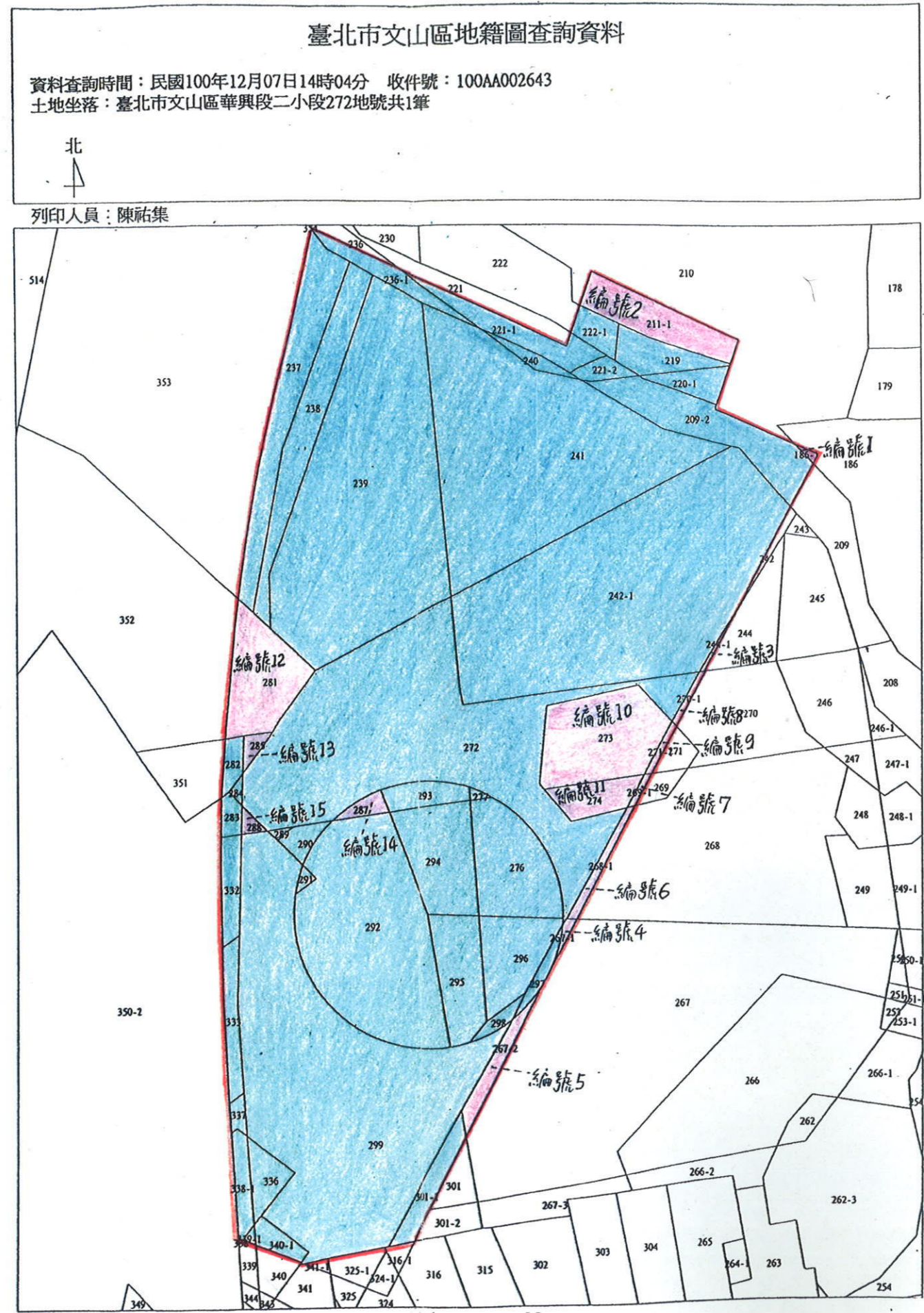


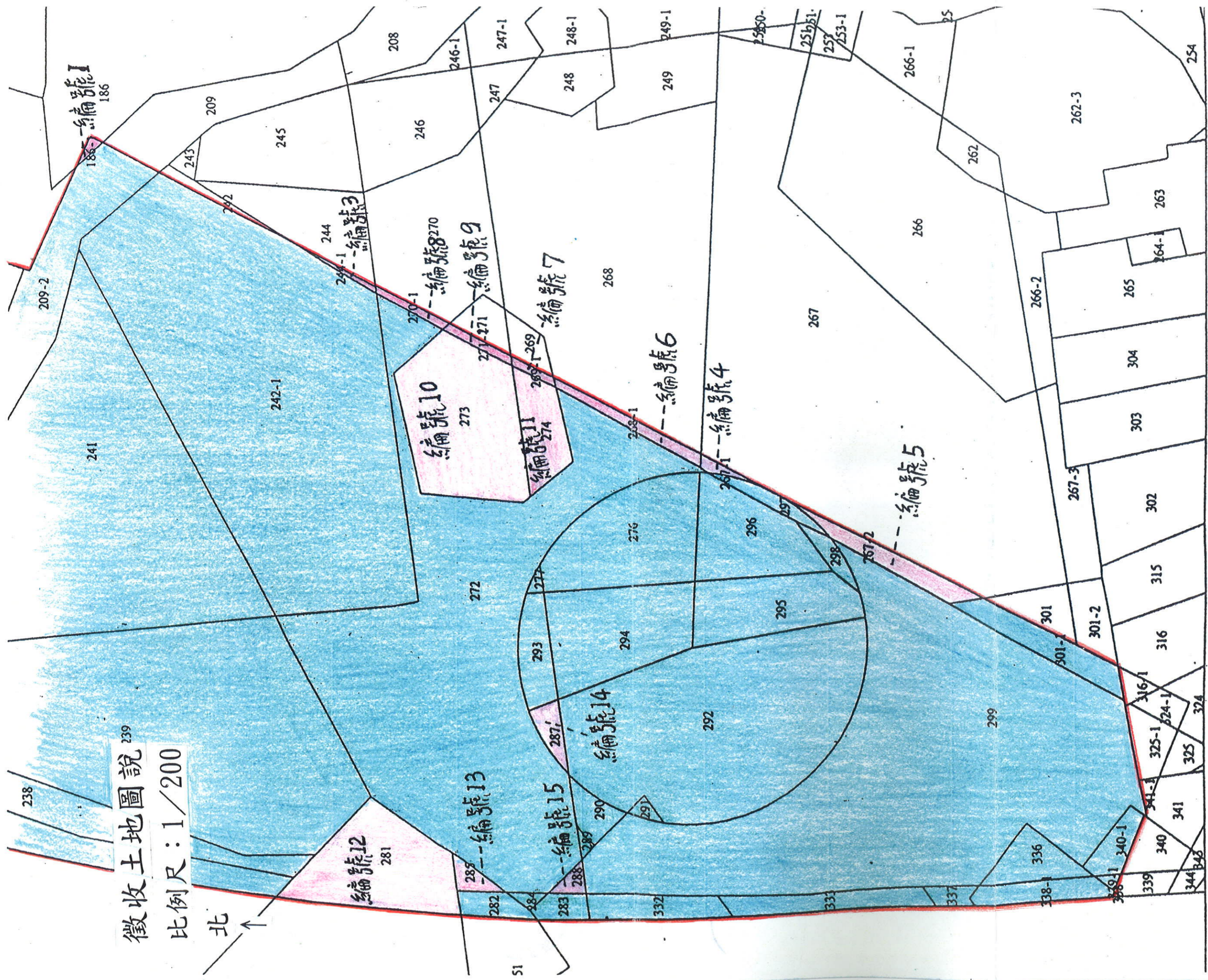
# 徵收土地圖說

比例尺：1/400

北  
↑

- 圖例
- 工程用地範圍
  - 擬徵收土地
  - 公有土地





徵收土地圖說 239

比例尺: 1/200

北 ↑

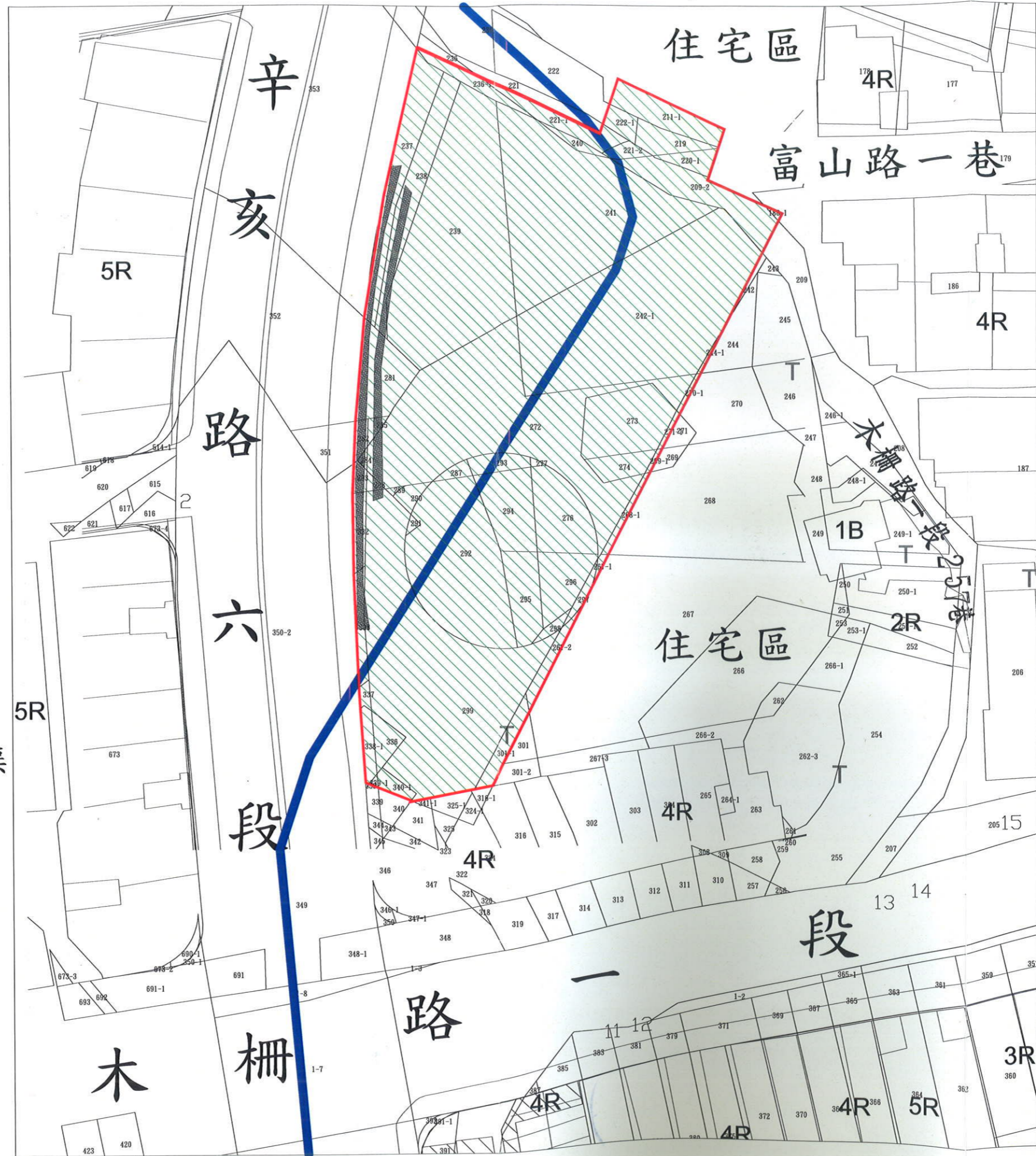
圖例 □ 工程用地範圍 ■ 擬徵收土地 ■ 公有土地

Handwritten signature or initials.

# 土地 使用 計畫 圖



比例尺: 1/500



圖例:

- 工程用地範圍
- 3.2公尺原水導水涵渠
- 樹林
- 護坡

271