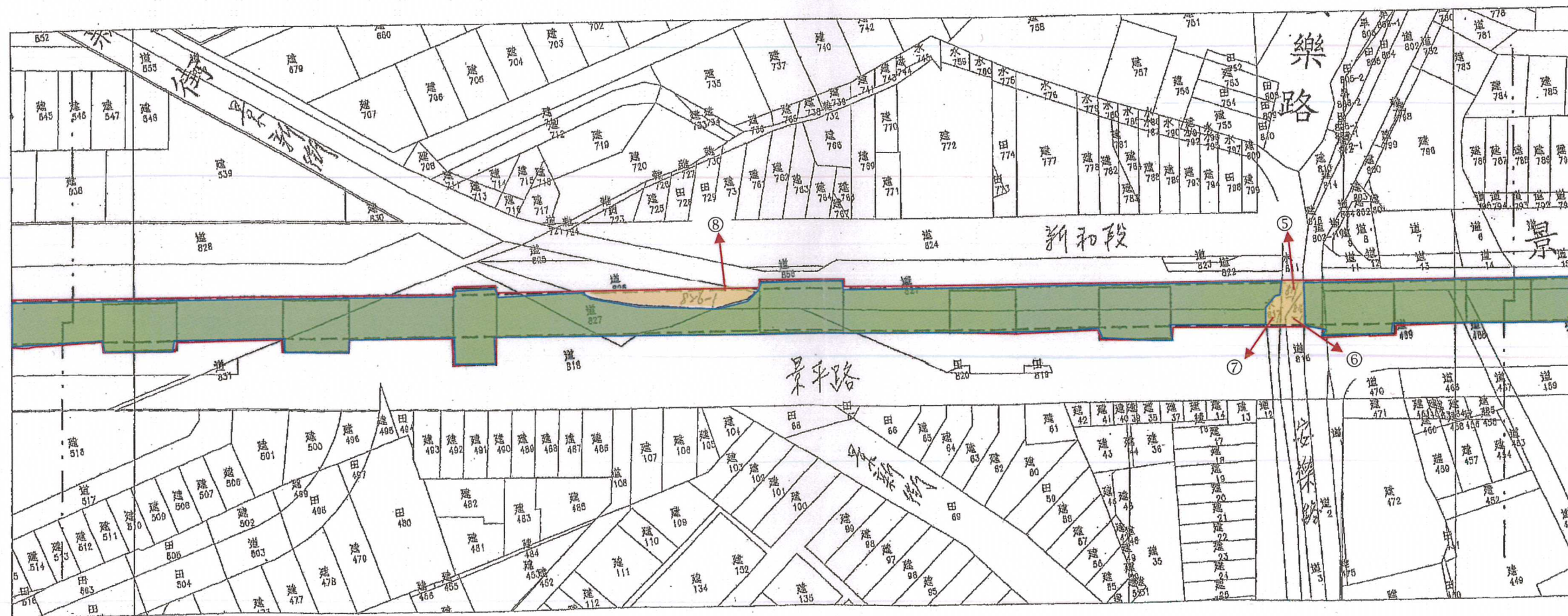
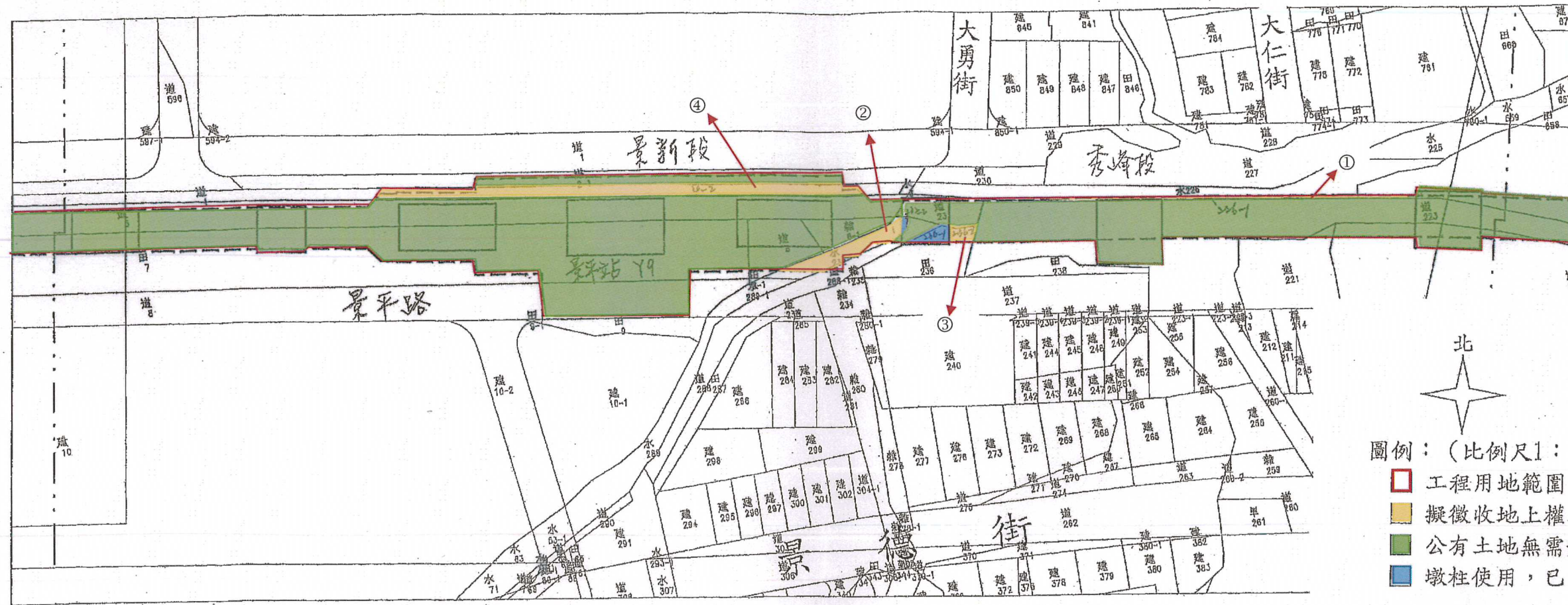
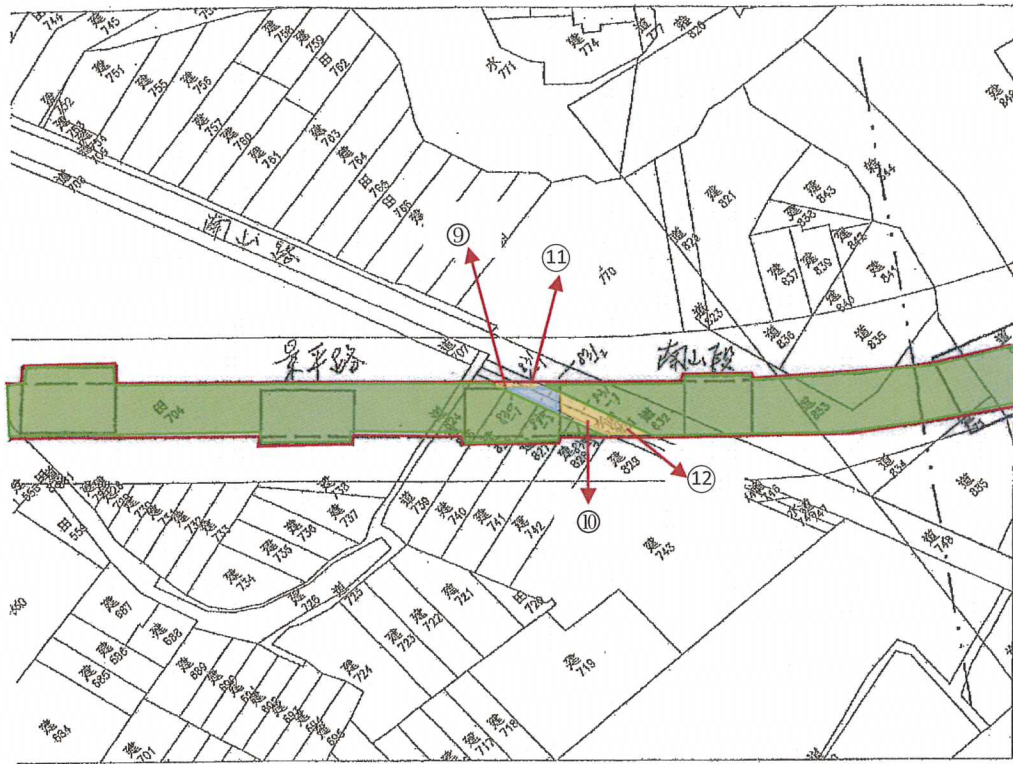


土地使用空間範圍計畫圖



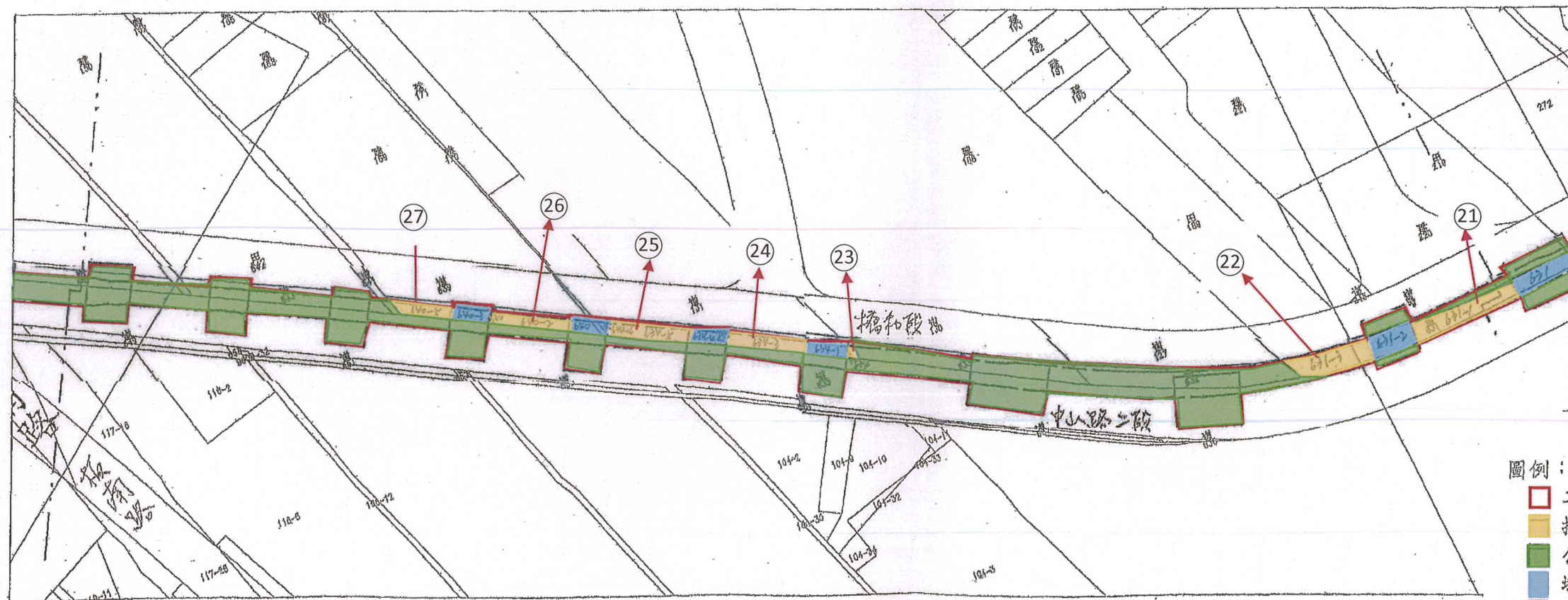
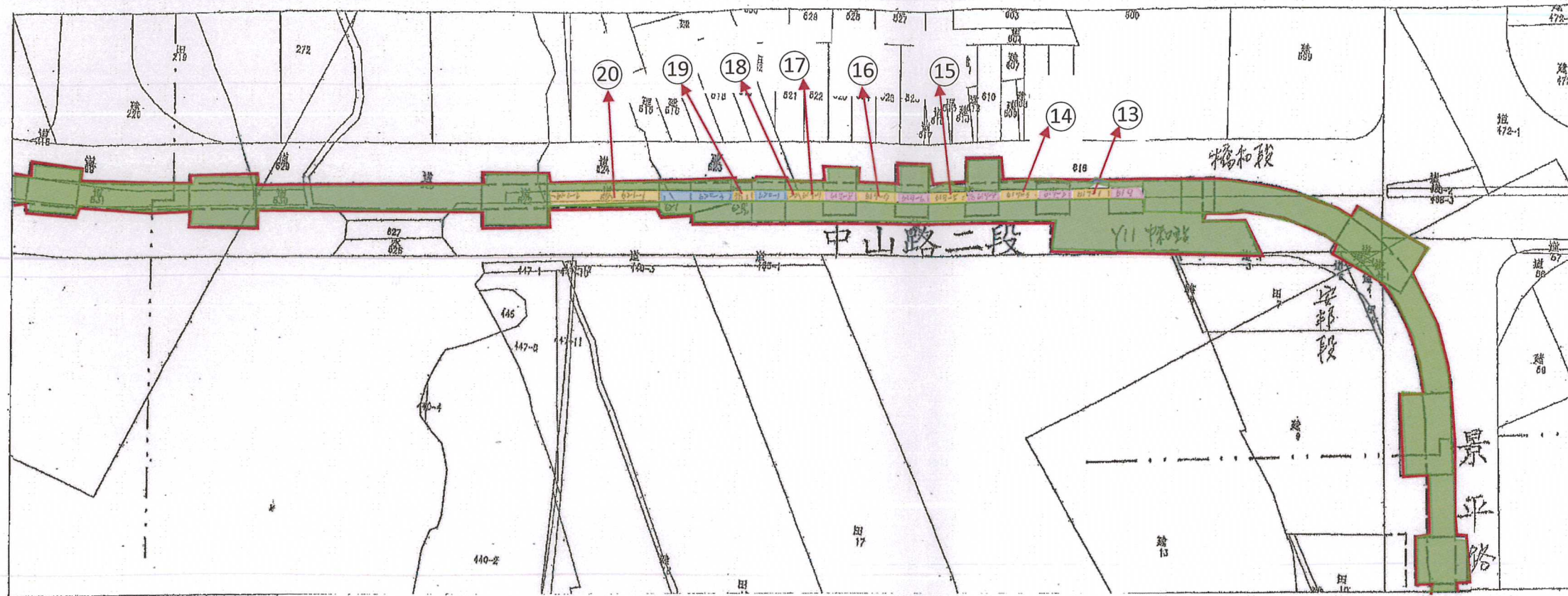
土地使用空間範圍計畫圖



圖例：（比例尺1：1000）

- 工程用地範圍（施工範圍位置）
- 擬徵收地上權土地位置
- 公有土地無需辦理取得
- 墩柱使用，已另案辦理徵收所有權

土地使用空間範圍計畫圖



- 北
- 圖例：(比例尺1:1000)
- 工程用地範圍 (施工範圍位置)
 - 擬徵收地上權土地位置
 - 公有土地無需辦理取得
 - 墩柱使用, 已另案辦理徵收所有權
 - 墩柱使用, 已另案辦理價購所有權

土地使用空間範圍計畫圖

