


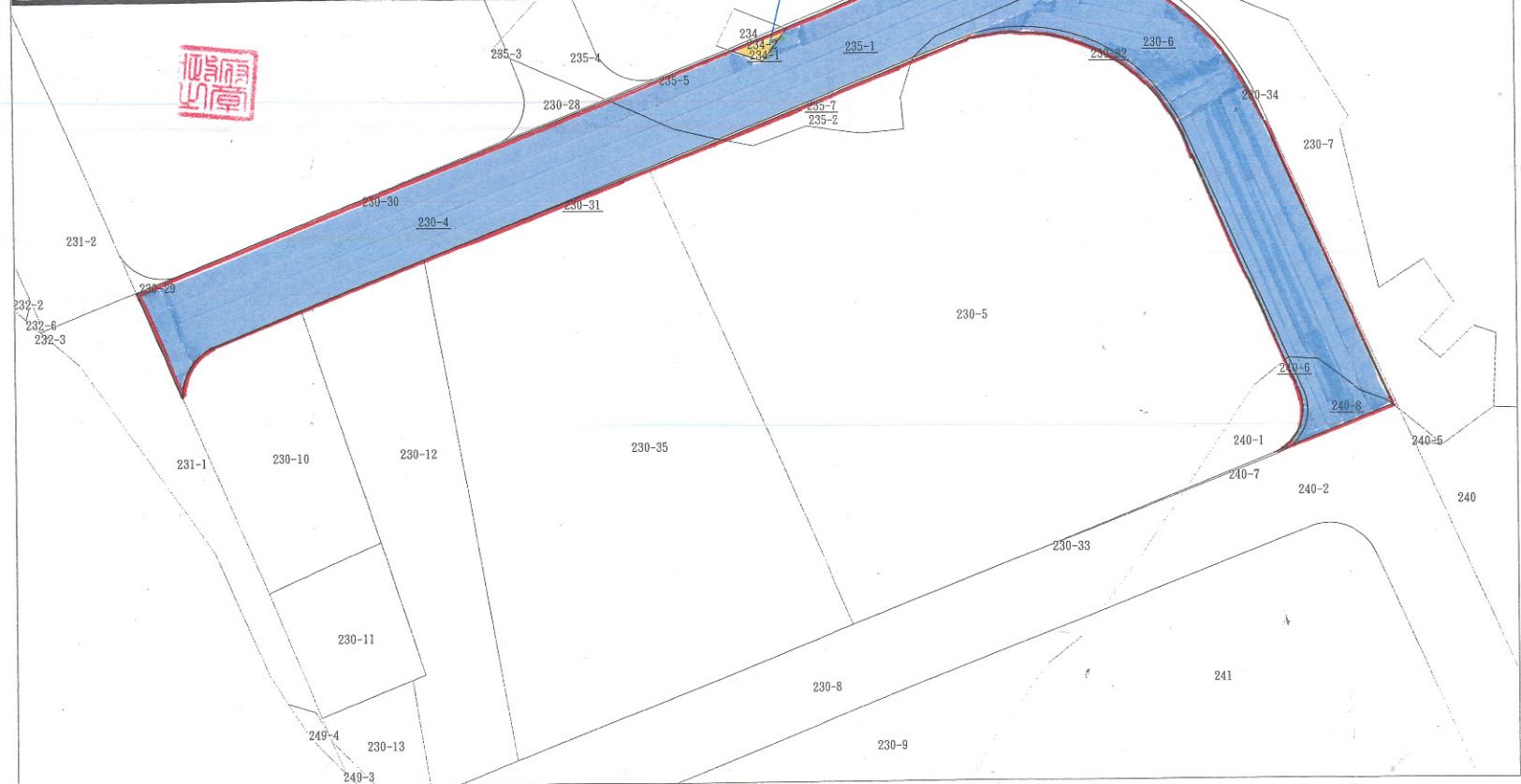


圖 例		工程名稱
		文山19號公園東南側 道路新築工程
擬徵收範圍	台北市有土地範圍	
		
		擬施工範圍



接續圖號：1

比例尺 1/500




7-6  
6-9



# 工程名稱：文山19號公園東南側道路新築工程

起訖範圍：景豐街37巷8弄至景豐街48巷11弄(L=153M, W=8M)

S=1/1000

圖	例	工程名稱
		文山19號公園東南側 道路新築工程
擬徵收範圍	台北市有土地範圍	
		擬施工範圍



- 一、本項工程位置範圍圖，僅供辦理測量設計及用地取得之先期作業使用，確切之建築線，需依實測現況平面圖，送請主管單位實際套繪都市計畫線或地籍線為準。
- 二、圖面標示虛線部分，需依實測現況及設計需求配合鄰近道路現況調整接順。
- 三、本範圍圖不得供作用地徵收補償公告圖說。

承辦人	技師 黃江舟如
股長	督工程師 郭玉仙 技師 郭玉仙
校核	正工程師 林仗烈
科長	規劃設計科 周承秀 技師 周承秀

