

檔 號：

保存年限：

經濟部礦務局 函

機關地址：臺北市中正區10042中華路一段53號

聯絡人：王鴻騰

聯絡電話：02-23113001#611

電子郵件：wang10409@mine.gov.tw

傳 真：02-23113526

10646

臺北市羅斯福路3段29號4樓之1

受文者：福邦工程顧問有限公司

發文日期：中華民國100年4月20日

發文字號：礦局行一字第10000050110號

速別：普通件

密等及解密條件或保密期限：

附件：如文 附件隨文附送

主旨：有關台北市北投區桃源段二小段11地號等68筆土地（詳如附件），經查核目前非位屬礦區（場）或地下礦坑分布地區，請查照。

說明：復貴公司100年4月18日福北字第010004180-12號函。

正本：福邦工程顧問有限公司

副本：

局長 朱明昭

本案依分層負責規定授權組室主管判發

裝

訂

線

正本

檔 號：

保存年限：

經濟部中央地質調查所 函

10646
臺北市大安區羅斯福路3段29號4樓之1

受文者：福邦工程顧問有限公司

機關地址：23568新北市中和區華新街109巷2號
承辦人：郭麗秋
電話：02-29462793#666
電子信箱：kuolc@moeacgs.gov.tw

發文日期：中華民國100年4月20日
發文字號：經地資字第10000022790號
速別：普通件
密等及解密條件或保密期限：普通
附件：

主旨：有關 貴公司諮詢臺北市北投區桃源段二小段11地號等68筆土地是否位於地質構造不穩定區或河岸、海岸侵蝕地帶乙案，復如說明，請 查照。

說明：

- 一、復 貴公司100年04月18日福北字第010004180-13號函。
- 二、本所無基地開發所需大比例尺之詳細地質調查資料，請參照相關法令規範辦理，或委託專業技師協助評估。
- 三、如需參考廣域地質環境基本資料，請逕行派員至本所圖書室查詢，或上本所網站(<http://www.moeacgs.gov.tw>)查閱。

正本：福邦工程顧問有限公司

副本：

所長 林朝雄

正 本

檔 號：
保存年限：

臺北自來水事業處 函

10646
臺北市大安區羅斯福路3段29號4樓之1

地址：10672臺北市長興街131號
承辦人：楊炳坤
電話：28930795
傳真：28960712
電子信箱：tw110196@twd.gov.tw

受文者：福邦工程顧問有限公司

發文日期：中華民國100年4月20日
發文字號：北市水淨字第10030686700號
速別：普通件
密等及解密條件或保密期限：普通
附件：

主旨：貴公司為辦理臺北市北投區桃園段二小段11地號等68筆土地開發案，函請協助提供開發基地是否位於自來水水質水量保護區範圍及排放廢（污）水之承受水體，自放流口以下至出海口前之整體流域範圍內，是否有取用地面水之自來水取水口案，復如說明，請查照。

說明：

- 一、復 貴公司100年4月18日福北字第01000418-03號函。
- 二、依旨揭土地開發案之臺北市北投區桃園段二小段11等68筆地號土地，所附地理位置圖（一）、基地位置圖（二）、土地清冊、地籍套繪圖等正本判識，前述土地非屬本處新店溪所轄自來水水質水量保護區內，貴計畫區放流口以下範圍亦無本處所管之取水口設施。

正本：福邦工程顧問有限公司
副本：

處長 吳陽龍

本案依分層負責規定授權業務主管決行

正本

檔 號：
保存年限：

臺北市動物保護處 函

10646
臺北市大安區羅斯福路3段29號4樓之1

地址：11048臺北市信義區吳興街600巷109號
承辦人：陳庚生
電話：02-87897158#7157
傳真：02-87864223
電子信箱：tcapoll16@mail.taipei.gov.tw

受文者：福邦工程顧問有限公司

發文日期：中華民國100年4月20日
發文字號：動保產字第10031989100號
速別：普通件
密等及解密條件或保密期限：普通
附件：

主旨：為 貴公司函詢本市北投區桃源段二小段11地號等68筆土地之敏感區位1案，請 查照。

說明：

- 一、依據本府產業發展局交下 貴公司100年4月18日福北字第01000418-09號函辦理。
- 二、有關詢問之敏感區位乙節，本處答覆如下：
 - (一)經查旨揭地號土地非位於本市劃定之野生動物保護區或行政院農業委員會公告之野生動物重要棲息環境。
 - (二)本市未劃定獵捕區、垂釣區。
 - (三)另有關是否位於山坡地、特定農業區、山坡地保育區、古蹟保存用地、生態保護用地、國土保安用地及特定農業區經辦竣農地重劃之農業用地1節，另檢附 貴公司上開號函影本1份，副請本府都市發展局、文化局、產業發展局（農業發展科）及本市大地工程處查明後逕復。

正本：福邦工程顧問有限公司

副本：臺北市府都市發展局、臺北市府產業發展局(農業發展科)、臺北市府文化局、臺北市大地工程處

處長 嚴 一 華

第1頁 共1頁

本案依分層負責規定程序主管決行

A04-4

檔 號：
保存年限：

臺北市動物保護處 函

地址：11048臺北市信義區吳興街600巷109號
承辦人：陳庚生
電話：02-87897158#7157
傳真：02-87864223
電子信箱：tcap0116@mail.taipei.gov.tw

受文者：福邦工程顧問有限公司

發文日期：中華民國100年4月20日
發文字號：動保產字第10031989100號
速別：普通件
密等及解密條件或保密期限：普通
附件：(31989100A00_attchl.pdf)


主旨：為 貴公司函詢本市北投區桃源段二小段11地號等68筆土地
之敏感區位1案，請 查照。

說明：

- 一、依據本府產業發展局交下 貴公司100年4月18日福北字第010
00418-09號函辦理。
- 二、有關詢問之敏感區位乙節，本處答覆如下：
 - (一)經查旨揭地號土地非位於本市劃定之野生動物保護區或行
政院農業委員會公告之野生動物重要棲息環境。
 - (二)本市未劃定獵捕區、垂釣區。
 - (三)另有關是否位於山坡地、特定農業區、山坡地保育區、古
蹟保存用地、生態保護用地、國土保安用地及特定農業區
經辦竣農地重劃之農業用地1節，另檢附 貴公司上開號函
影本1份，副請本府都市發展局、文化局、產業發展局（
農業發展科）及本市大地工程處查明後逕復。

正本：福邦工程顧問有限公司

副本：臺北市府都市發展局、臺北市府產業發展局(農業發展科)、臺北市府文化局
、臺北市大地工程處



檔 號：

保存年限：

交通部觀光局 函

機關地址：10694臺北市忠孝東路4段290號9樓

聯 絡 人：王謙仁

聯絡電話：02-23491673

電子信箱：wcj@tbroc.gov.tw

10646

北市大安區羅斯福路3段29號4樓之1

受文者：福邦工程顧問有限公司

發文日期：中華民國100年4月21日

發文字號：觀技字第1000012364號

速別：普通件

密等及解密條件或保密期限：

附件：

主旨：貴公司函詢之臺北市北投區桃源段二小段11地號等68筆土地，依所送資料非屬「發展觀光條例」及「風景特定區管理規則」所評鑑公告之國家級風景特定區範圍內，至於是否位於直轄市級風景特定區，請逕洽詢臺北市政府，復請查照。

說明：復貴公司100年4月18日福北字第010004180-11號函。



正本：福邦工程顧問有限公司

副本：

局長 賴瑟珍

本分層負責規定授權單位主管決行

檔 號：
保存年限：

行政院原住民族委員會 函

地址：10357臺北市大同區重慶北路2段172號
承辦人：伍念祖
電話：02-25571600
傳真：02-25575948
電子信箱：si_bun@apc.gov.tw

受文者：福邦工程顧問有限公司

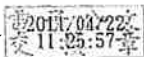
發文日期：中華民國100年4月22日
發文字號：原民地字第1001021730號
速別：普通件
密等及解密條件或保密期限：普通
附件：

主旨：貴公司函詢臺北市北投區桃源段二小段11地號等68筆土地，
依案附土地登記謄本資料所載非屬原住民保留地，請 查照

說明：復 貴公司100年4月18日福北字第010004180-17號函。

正本：福邦工程顧問有限公司

副本：本會土地管理處



檔 號：
保存年限：

臺北市府都市發展局 函

地址：11008臺北市市府路1號9樓(南區)
承辦人：宋寶麒
電話：1999(外縣市02-27208889)轉8269
傳真：2759-3317
電子信箱：soongpg@udd.taipei.gov.tw

受文者：福邦工程顧問有限公司

發文日期：中華民國100年4月21日
發文字號：北市都規字第10032829100號
速別：普通件
密等及解密條件或保密期限：普通
附件：

主旨：有關 貴公司函詢本市北投區桃源段二小段11地號等68筆土地是否位於都市計畫之保護區或其他環境敏感區、特定區1案，復如說明，請 查照。

說明：

- 一、復 貴公司100年4月18日福北字第010004180-19號函。
- 二、查本府已訂頒「臺北市都市計畫公共設施用地及土地使用分區證明辦法」並於網路設置線上查詢系統 (<http://www.zone.taipei.gov.tw/>)，故旨揭68筆土地是否為「保護區」，請 貴公司逕為運用查詢。
- 三、另有關環境敏感區等，因非屬本局權管法令所限制開發利用之區域，請逕洽本府產業發展局等相關單位查察。

正本：福邦工程顧問有限公司

副本：

副本

國防部參謀本部作戰及計畫參謀次長室 函

機關地址：台北郵政90016號信箱

傳 真：02-23121158

承辦人及電話：黃國明 02-23116117#257885

受文者：福邦工程顧問有限公司

發文日期：中華民國 100 年 04 月 22 日

發文字號：國作聯戰字第1000001229號

速別：

密等及解密條件或保密期限：

附件：一、來函影本，紙本，1，頁。二、地籍圖，紙本，1，頁。三、位置圖，紙本，1，頁。四、土地清冊，紙本，3，頁。

主旨：檢送福邦工程顧問有限公司函詢「臺北市北投區桃源段二小段11地號」等68筆土地案，請查照。

說明：

- 一、依該公司100年4月18日福北字第010004180-14號函辦理。
- 二、案內土地是否位屬貴管依「要塞堡壘地帶法」第3條公告之要塞堡壘地帶，或依國家安全法施行細則所公告之重要軍事設施管制區禁、限建範圍，請依權責審查後逕覆，並副知本部。

正本：第三作戰區指揮部

副本：福邦工程顧問有限公司(請查照)

次 長 王 世 塗
陸軍中將

本件保存 年

縮影：
第 1 頁，共 1 頁
A04 - 9

檔號： _____

裝

訂

線

檔 號：
保存年限：

臺北市府產業發展局 函

地址：11008臺北市市府路1號北區1樓
承辦人：林秉詩
電話：1999(外縣市02-27256598)轉6598
電子信箱：ea-40347@mail.taipei.gov.tw

受文者：福邦工程顧問有限公司

發文日期：中華民國100年4月22日
發文字號：北市產業農字第10032249000號
速別：普通件
密等及解密條件或保密期限：普通
附件：

主旨：為 貴公司函詢本市北投區桃源段二小段11地號等68筆土地
之敏感區位1案，查本市屬都市計畫地區，並無劃設特定農
業區，請 查照。

說明：依據本市動物保護處100年4月20日動保產字第10031989100
號函副本辦理。

正本：福邦工程顧問有限公司

副本：

裝

訂

線

副本

檔 號：
保存年限：

臺北市政府原住民事務委員會 函

10646
臺北市大安區羅斯福路3段29號4樓之1

地址：11008臺北市信義區市府路1號(臺北探索館
五樓)

承辦人：陳兆鴻
電話：1999(外縣市02-27208889)轉2071
傳真：02-27205996
電子信箱：8a-chaohung@mail.tapei.gov.tw

受文者：福邦工程顧問有限公司

發文日期：中華民國100年4月22日
發文字號：北市原綜企字第10030263400號
速別：普通件
密等及解密條件或保密期限：普通
附件：如說明

主旨：有關福邦工程顧問有限公司辦理本市北投區桃源自辦市地重
劃區環境影響說明書，函詢本市「北投區桃源段二小段11地
號」等68筆土地是否位於原住民保留地1案，查案涉 貴管，
惠請協助查調逕復，請 查照。

說明：

- 一、依據該公司100年4月18日福北字第010004180-18號函辦理。
- 二、檢附該公司來文、基地地理位置圖、土地清冊及地籍套繪圖。

正本：行政院原住民族委員會
副本：福邦工程顧問有限公司

主任委員楊馨怡

正本

檔 號：
保存年限：

臺北市政府環境保護局 函

10646
臺北市大安區羅斯福路3段29號4樓之1

地址：11008臺北市市府路1號6、7樓
承辦人：陳建良
電話：02-27208889轉7261
傳真：27206235
電子信箱：la-jlchen@mail.taipei.gov.tw

受文者：福邦工程顧問有限公司

發文日期：中華民國100年4月25日
發文字號：北市環二字第10032495300號
速別：普通件
密等及解密條件或保密期限：普通
附件：

主旨：有關 貴公司函詢「臺北市北投區桃源段二小段11地號等68筆土地」，計畫基地範圍內之環境敏感區位及特定目的區位限制範圍1案，復如說明，請 查照。

說明：

- 一、復 貴公司100年4月18日福北字第01000418-05號函。
- 二、本案場址依 貴公司所附圖示及相關資料所示，並未位於臺北市飲用水水源水質保護區或飲用水取水口一定距離內。
- 三、臺北市除陽明山國家公園區域以外，均屬臭氧三級防制區。
- 四、本案係屬第二類噪音管制區，惟施工期間之環境音量及營建工程噪音監測應符合監測點所在位置之管制區類別管制標準值，執行監測前請先上網查詢臺北市噪音管制區圖(網址：<http://depair.taipei.gov.tw/sound/main.htm>)。
- 五、臺北市全市均為水污染管制區。

正本：福邦工程顧問有限公司

副本：

局長 吳 盛 忠

本案依分層負責規定授權業務主管執行

台北市七星農田水利會 函

機關地址：台北市士林區基河路26、28號

聯絡方式：02-28852799

10646台北市大安區羅斯福路

3段29號4樓之1

受文者：福邦工程顧問有限公司

發文日期：中華民國100年4月26日

發文字號：七星管字第1000000721號

速別：

密等及解密條件或保密期限：

附件：

主旨：有關 貴公司辦理「台北市北投區桃源自辦市地重劃區」環境影響說明書乙案，復如說明，請 查照。

說明：

- 一、復 貴公司100年4月18日福北字第01000418-04號函辦理。
- 二、依 貴公司檢附基地地理位置圖，該基地（台北市北投區桃源段二小段11地號等68筆土地）周邊20公里範圍內有本會之灌溉用水取水口（稻香路與重三路交接口旁貴子坑溪）。

正本：福邦工程顧問有限公司(10646台北市大安區羅斯福路3段29號4樓之1)

副本：本會管理組

會長 陳益榮

正 本

檔 號：
保存年限：

行政院農業委員會林務局 函

10646
臺北市大安區羅斯福路3段29號4樓之1

地址：10050台北市中正區杭州南路1段2
號

承辦人：呂志怡
電話：02-23515441#614
電子信箱：genie593@forest.gov.tw

受文者：福邦工程顧問有限公司

發文日期：中華民國100年4月26日
發文字號：林企字第1001710549號
速別：普通件
密等及解密條件或保密期限：普通
附件：

主旨：貴公司函詢臺北市北投區桃源段二小段11地號等68筆土地是否位屬環境敏感區位案，復如說明，請 查照。

說明：

- 一、復 貴公司100年4月18日福北字第01000418-08號函。
- 二、旨揭地號依所附土地清冊等資料查對結果非位於保安林、自然保護區、森林遊樂區，及本局經營國有林範圍。
- 三、副本抄送臺北市政府，惠請 貴府查明本案土地是否為特定水土保持區、山坡地、森林區、林業用地，並請逕復申請人。

正本：福邦工程顧問有限公司
副本：臺北市政府（含附件）

局長 顏仁德

本案依照分層負責授權單位主管決行

國防部憲兵司令部 函

機關地址：臺北市民族東路17號

傳 真：02-25860832

承辦人及電話：劉建煒 02-25972181#691415

受文者：福邦工程顧問有限公司

發文日期：中華民國 100 年 04 月 26 日

發文字號：國憲警作字第1000003822號

速別：普通件

密等及解密條件或保密期限：

附件：

主旨：覆貴公司函詢「臺北市北投區桃源段二小段11地號」等
68筆土地案，均非屬本部列管之大直要塞區域禁、限建範圍，請查照。

說明：

- 一、依貴公司100年4月18日福北字第010004180-15號函文辦理
- 二、依國防部91年3月29日戎戎字第0988號公告「大直要塞管制區域圖」及95年5月16日睦盼字第0950002468號暨內政部台內營字第09508199081號會銜令頒「海岸、山地及重要軍事設施管制區與禁、限建劃定、公告及管制作業規定」，貴公司查詢上開渠等地號，均非屬本部維管之大直要塞區域禁、限建範圍。
- 三、本案是否涉及都市計畫保護區、土地使用規定等相關問題或是否影響四周之軍事雷達、通訊、通信或放射電波等設施之運作及其他環境敏感區或特定區，非本部權責，另請洽詢其他相關單位。

正本：福邦工程顧問有限公司

副本：

司令 李翔宙
陸軍中將

本件保存 年

縮影：
第 1 頁，共 1 頁

檔號：

正本

檔 號：
保存年限：

臺北市大地工程處 函

10646
臺北市大安區羅斯福路3段29號4樓之1

地址：11086臺北市信義區松德路300號3樓
承辦人：蔡如君
電話：27593001#3111
電子信箱：ge-40106@mail.tapei.gov.tw

受文者：如正副本行文單位

發文日期：中華民國100年4月26日
發文字號：北市地工企字第10031457400號
速別：普通件
密等及解密條件或保密期限：普通
附件：

主旨：貴公司函詢本市北投區桃源段二小段11地號等68筆地號土地
之敏感區位1案，復請 查照。

說明：

- 一、依據臺北市動物保護處100年4月20日動保產字第10031989100號函轉 貴公司100年4月18日福北字第01000418-09號函影本辦理。
- 二、經查旨揭68筆地號土地位於本市公告之山坡地範圍。

正本：福邦工程顧問有限公司
副本：

慶長林裕益

檔 號：
保存年限：

臺北市大地工程處 函

地址：11086臺北市信義區松德路300號3樓
承辦人：王經文
電話：02-27593001轉3313
電子信箱：ge-10322@mail.taipei.gov.tw

受文者：福邦工程顧問有限公司

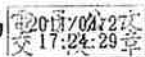
發文日期：中華民國100年4月27日
發文字號：北市地工森字第10031400600號
速別：普通件
密等及解密條件或保密期限：
附件：

主旨：有關 貴公司函詢臺北市北投區桃源段2小段11地號等68筆土地是否位於（一）特定水土保持區、（二）保安林、（三）國有林、（四）國有林自然保護區、（五）森林遊樂區、（六）山坡地、（七）森林區、（八）林業用地1案，查復如說明，請 查照。

說明：

- 一、復 貴公司100年4月18日福北字第01000418-07號函。
- 二、經查本市尚無劃定特定水土保持區，另查案址土地屬本府依「水土保持法」報奉行政院核定公告山坡地之範圍，惟皆非位於保安林地、森林區及林業用地。
- 三、另關於案址土地是否位於國有林、國有林自然保護區及森林遊樂區1節，同函副請行政院農業委員會林務局查明後逕復申請人。

正本：福邦工程顧問有限公司
副本：行政院農業委員會林務局



檔 號：
保存年限：

內政部營建署城鄉發展分署 函

地址：台北市八德路2段342號
聯絡人：尚淑婷
聯絡電話：02-27721350#318
電子郵件：abbyshang@tcd.gov.tw
傳真：02-27523920

受文者：福邦工程顧問有限公司

發文日期：中華民國100年04月28日
發文字號：城海字第1000003244號
速別：普通件
密等及解密條件或保密期限：
附件：土地清冊乙份(1000003244.pdf)

主旨：有關 貴公司函詢「臺北市北投區桃源自辦市地重劃區」
（台北市北投區桃源段二小段11地號等68筆土地），是否
位於「國家重要濕地」乙案，復請 查照。

說明：

- 一、復 貴公司100年月4月18日福北字第01000418-02號函。
- 二、依申請書所附圖資評判，旨開土地皆未位於內政部100年1
月18日公告之82處「國家重要濕地」範圍內。

正本：福邦工程顧問有限公司

副本：本分署海岸復育課

2011/04/29
10:22:30

本案依分層負責規定授權（課室）主管決行

檔 號：

保存年限：

內政部營建署 函

機關地址：台北市八德路二段342號
聯絡人：水啟梅
聯絡電話：02-87712874
電子郵件：chimei@cpami.gov.tw
傳真：02-27772358

10646

台北市大安區羅斯福路3段29號4樓之1

受文者：福邦工程顧問有限公司

發文日期：中華民國100年4月28日

發文字號：營署綜字第1000023407號

速別：普通件

密等及解密條件或保密期限：普通

附件：如說明四

主旨：有關所詢臺北市北投區桃源段二小段11地號等68筆土地，是否位於環境敏感區位乙案，復請 查照。

說明：

- 一、復 貴公司100年4月18日福北字第01000418-01號函。
- 二、經查所附地形圖標示之基地非屬「國家公園」、「台灣沿海地區自然環境保護計畫」所劃設之「自然保護區」或「一般保護區」範圍。
- 三、至該計畫範圍是否位屬於「限制發展地區」乙節，經查貴公司所附地形圖標示之基地位置非屬「變更臺灣北、中、南、東部區域計畫(第1次通盤檢討)」劃設之限制發展地區範圍，惟受限本署建置資料時間及比例尺因素，限制發展地區查詢結果僅供參考。
- 四、「變更臺灣北、中、南、東部區域計畫(第1次通盤檢討)」劃設之限制發展地區計20項(詳附件1)，其要件係依中央各目的事業主管機關業務需要，分別指定或公告，限制發展地區其管制原則應依前開計畫內容辦理(詳營建署首頁\營建家族\營建業務\綜合計畫組)。

正本：福邦工程顧問有限公司(含附件1)

副本：綜合計畫組(3科)(不含附件)

署長 葉世文
第1頁 共1頁
本案依分層負責規定授權組室主管判發

表 1 變更區域計畫第 1 次通盤檢討「限制發展地區」表

分類	項目	相關法令及劃設依據	中央主管機關
天然災害敏感	1. 土石流潛勢溪流、嚴重崩塌或其他高危險地區	水土保持法	行政院農業委員會查認，送由內政部公告
	2. 山坡地查定為加強保育地	山坡地保育利用條例	行政院農業委員會
	3. 活動斷層兩側一定範圍	實施區域計畫地區建築管理辦法(依經濟部中央地質調查所公告之資料為準)	經濟部
	4. 特定水土保持區	水土保持法	行政院農業委員會
	5. 河川區域、洪氾區一級管制區、洪水平原一級管制區、區域排水設施範圍	水利法、河川管理辦法、排水管理辦法	經濟部
生態敏感	6. 國家公園區內之特別景觀區、生態保護區	國家公園法	內政部
	7. 自然保留區	文化資產保存法	行政院農業委員會
	8. 野生動物保護區	野生動物保育法	行政院農業委員會
	9. 野生動物重要棲息環境	野生動物保育法	行政院農業委員會
	10. 自然保護區	自然保護區設置管理辦法(森林法)	行政院農業委員會
	11. 沿海自然保護區	區域計畫法、行政院核定之「臺灣沿海地區自然環境保護計畫」	內政部
文化景觀敏感	12. 古蹟保存區	文化資產保存法	行政院文化建設委員會
	13. 遺址	文化資產保存法	行政院文化建設委員會
	14. 國家公園內之史蹟保存區	國家公園法	內政部
資源生產敏感	15. 飲用水水源水質保護區或飲用水取水口一定距離內之地區	飲用水管理條例	行政院環境保護署
	16. 重要水庫集水區	區域計畫法	經濟部查認，送由內政部公告
	17. 水庫蓄水範圍	水利法	經濟部
	18. 國有林地、保安林地、大專院校實驗林地及林業試驗林地等森林地區及區域計畫劃設之森林區	森林法、區域計畫法	行政院農業委員會 內政部
	19. 溫泉露頭及其一定範圍	溫泉法	經濟部
其他	20. 其他依法劃定應予禁止開發或建築之地區	—	—

經濟部水利署 函

機關地址：台中市黎明路2段501號
 聯絡人：林煌裕
 聯絡電話：02-89415052#5052
 電子郵件：A640250@msl.wra.gov.tw
 傳 真：02-89415027

受文者：如行文單位

發文日期：中華民國100年1月27日
 發文字號：經水事字第10031000750號
 速別：普通件
 密等及解密條件或保密期限：普通
 附件：如文

主旨：為簡政便民及因應縣市政府改制為直轄市暨新增公告2座水庫，檢送全國已知水庫集水區位及水庫管理機關(構)表，供各機關(構)辦理查詢及審查參考，如非位於表列鄉鎮市區別者，即不位於水庫集水區內，請逕為處理，不須送本署查詢，請查照。

說明：

- 一、依本署98年10月28日經水事字第09831008560號函辦理。
- 二、為因應台北縣改制為新北市，台中縣市、台南縣市及高雄縣市分別合併為台中市、台南市及高雄市，原縣級之鄉鎮別改區；另99年再新增公告金湖及南溪壩水庫(如附件所示)，故現有依水利法施行細則第5條規定公告之水庫計有96座。
- 三、依水利法相關規定，經濟部主管水資源開發有關核定公告之水庫管制範圍及其管制事項，限於水庫蓄水範圍，並未及於水庫集水區之治理及管理，故經經濟部公告水庫之各水庫管理機關(構)，依水利法規定之主管權責事項並未及於水庫集水區。至水庫集水區之定義係明訂於水土保持法

經濟部水利署

中，即依水庫大壩全流域稜線以內所涵蓋之地區，爰依其定義範圍，由各該水庫管理機關（構）確認。

四、現為避免確定非屬「水庫集水區」範圍之申請案件（如環評、非都、工廠登記、礦業、水保、國有林、公有地承租等等），仍向本署查詢，致申請機關（人）與受理機關間無謂時間虛耗，檢送全國已知水庫集水區位及水庫管理機關（構）表（如附件），供貴機關（構）卓參，並惠請代為轉知所屬機關（構），俾達簡政便民；另本表亦置於本署全球資訊服務網（<http://www.wra.gov.tw>）/便民服務/檔案下載/保育事業組項下提供下載。如非位於表列鄉鎮市區別者，即非位於現有公告 96 座水庫之集水區，請逕為處理，不須送本署查詢；後續如有新增水庫集水區，本署再另行通知。

五、如位於前揭表列鄉鎮市區別者，請申請人（機關）檢附地籍圖、地籍謄本及相關地理位置圖（標示基地位置，比例尺以五千分之一為宜，不拘格式），向本署申請查詢。

正本：各縣市政府、行政院經濟建設委員會、行政院環境保護署、行政院原住民族委員會、國防部、交通部公路總局、行政院農業委員會林務局、行政院農業委員會水土保持局、內政部營建署、內政部地政司、內政部民政司、經濟部礦務局、經濟部工業局、財政部國有財產局、台灣自來水股份有限公司、台灣糖業股份有限公司、臺北翡翠水庫管理局、臺灣電力股份有限公司、經濟部德基水庫集水區管理委員會、臺北自來水事業處、南投農田水利會、屏東農田水利會、苗栗農田水利會、嘉南農田水利會、金門縣自來水廠、本署各水資源局、臺北水源特定區管理局、中華民國土木技師公會全國聯合會、中華民國水土保持技師公會全國聯合會、中華民國水利技師公會全國聯合會、台灣省大地工程技師公會、台灣省環境工程技師公會、高雄市土木技師公會、高雄市水土保持技師公會、高雄市水利技師公會、臺北市土木技師公會、臺北市水土保持技師公會、臺北市水利技師公會、臺灣省土木技師公會、臺灣省水土保持技師公會、臺灣省水利技師公會、臺灣省應用地質技師工會、中華民國建築師公會全國聯合會、福建省建築師公會、臺北市建築師公會、臺灣省建築師公會、高雄市政府都市計畫委員會、臺北市政府都市計畫委員會

副本：本署國會組、河川海岸組、水利行政組、水源經營組、土地管理組、工程事務組、水文技術組、資訊室

全國已知水庫集水區位及水庫管理機關(構)表(100年1月版)

縣市別	鄉鎮市區別	水庫名稱
基隆市	安樂區、七堵區、暖暖區	新山水庫(1)、西勢水庫(1)
新北市	三峽區、平溪區、石碇區、坪林區、烏來區、貢寮區、新店區、雙溪區、鶯歌區	石門水庫(6)、西勢水庫(1)、直潭壩(5)、門五壩(4)、桂山壩(4)、粗坑壩(4)、榮華壩(6)、翡翠水庫(3)、鳶山堰(1)、躍好壩(4)
台北市		無
桃園縣	八德市、大溪鎮、復興鄉、龍潭鄉	石門水庫(6)、陸恩堰(6)、榮華壩(6)、鳶山堰(1)、躍好壩(4)
新竹縣	五峰鄉、北埔鄉、尖石鄉、竹東鎮、芎林鄉、峨眉鄉、新埔鎮、橫山鄉、關西鎮、寶山鄉	上坪攔河堰(6)、士林壩(4)、大埔水庫(9)、石門水庫(6)、陸恩堰(6)、蔞山壩(1)、德基水庫(4)、寶山水庫(1)、寶山第二水庫(6)
新竹市		無
苗栗縣	三義鄉、三灣鄉、大湖鄉、公館鄉、卓蘭鎮、南庄鄉、泰安鄉、造橋鄉、獅潭鄉、銅鑼鄉、頭份鎮、頭屋鄉	上坪攔河堰(6)、士林壩(4)、大埔水庫(9)、天輪水庫(4)、永和山水庫(1)、石門水庫(6)、谷關水庫(4)、明德水庫(9)、榮華壩(6)、劍潭水庫(9)、德基水庫(4)、鯉魚潭水庫(7)
台中市	北屯區、太平區、石岡區、后里區、和平區、東勢區、新社區	士林壩(4)、天輪水庫(4)、石門壩(7)、石門水庫(6)、谷關水庫(4)、青山水庫(4)、馬鞍壩(4)、溪畔壩(4)、榮華壩(6)、德基水庫(4)
彰化縣		無
南投縣	中寮鄉、仁愛鄉、水里鄉、竹山鎮、信義鄉、埔里鎮、國姓鄉、魚池鄉、鹿谷鄉、集集鎮	天輪水庫(4)、日月潭水庫(4)、木瓜壩(4)、玉峰堰(1)、甲仙攔河堰(8)、石岡壩(7)、谷關水庫(4)、明湖下池壩(4)、明潭下池壩(4)、武界壩(4)、馬鞍壩(4)、高屏溪攔河堰(8)、曾文水庫(8)、集集攔河堰(7)、溪畔壩(4)、統櫃壩(4)、德基水庫(4)、頭社水庫(4)、龍溪壩(4)、霧社水庫(4)、水寮壩(4)
雲林縣		無
嘉義縣	大埔鄉、中埔鄉、水上鄉、民雄鄉、竹崎鄉、竹崎鄉、番路鄉、梅山鄉	仁義潭水庫(1)、內埔子水庫(11)、玉峰堰(1)、甲仙攔河堰(8)、白河水庫(11)、南化水庫(1)、高屏溪攔河堰(8)、鹿寮溪水庫(2)、曾文水庫(8)、集集攔河堰(7)
嘉義市	東區	仁義潭水庫(1)、蘭潭水庫(1)
台南市	大內區、山上區、六甲區、五井區、白河區、官田區、東山區、南化區、柳營區、新化區、輪西區、龍崎區	玉峰堰(1)、甲仙攔河堰(8)、白河水庫(11)、尖山埤水庫(2)、虎頭埤水庫(11)、南化水庫(1)、烏山頭水庫(11)、高屏溪攔河堰(8)、鹿寮溪水庫(2)、曾文水庫(8)、德元埤水庫(11)、鏡面水庫(1)、鹽水埤水庫(11)
高雄市	三民區、小港區、那瑪夏區、大社區、大寮區、大樹區、仁武區、林園區、美濃區、茂林區、六龜區、田寮區、甲仙區、杉林區、岡山區、林園區、美濃區、林區、桃源區、烏松區、旗山區、燕巢區	中正湖水庫(13)、玉峰堰(1)、甲仙攔河堰(8)、阿公店水庫(8)、南化水庫(1)、高屏溪攔河堰(8)、曾文水庫(8)、集集攔河堰(7)、鳳山水庫(1)、鏡面水庫(1)、觀音湖水庫(13)
屏東縣	九如鄉、三地門鄉、內埔鄉、竹田鄉、牡丹鄉、里港鄉、來義鄉、長治鄉、屏東市、恆春鎮、改頂鄉、高樹鄉、新園鄉、獅子鄉、萬丹鄉、麟蹄鄉、潮州鄉、瑪家鄉、潮州鎮、霧台鄉、麟洛鄉、鹽埔鄉	高屏溪攔河堰(8)、牡丹水庫(8)、東港溪攔河堰(1)、龍鑾潭水庫(12)
台東縣	海端鄉、延平鄉、卑南鄉、金峰鄉、綠島鄉	高屏溪攔河堰(8)、耐勤水庫(1)
花蓮縣	秀林鄉、卓溪鄉、萬榮鄉	木瓜壩(4)、水霖壩(4)、武界壩(4)、高屏溪攔河堰(8)、集集攔河堰(7)、溪畔壩(4)、德基水庫(4)、龍溪壩(4)、霧社水庫(4)、南溪壩(4)

全國已知水庫集水區位及水庫管理機關(構)表(100年1月版)

縣市別	鄉鎮市區別	水庫名稱
宜蘭縣	三星鄉、大同鄉、五結鄉、冬山鄉、南澳鄉、員山鄉、頭城鎮、礁溪鄉、羅東鎮	石門水庫(6)、阿玉壩(4)、蔡華壩(6)、翡翠水庫(3)、德基水庫(4)、羅好壩(4)、羅東鰻魚堰(6)、南澳壩(4)
澎湖縣	七美鄉、白沙鄉、西嶼鄉、馬公市、望安鄉、湖西鄉	七美水庫(1)、小池水庫(1)、成功水庫(1)、西安水庫(1)、赤崁地下水庫(1)、東街水庫(1)、烏溝蓄水壩(1)、興仁水庫(1)
金門縣	大金門、小金門烈	蘭湖(14)、瓊林水庫(14)、擎天水庫(14)、蔡湖水庫(14)、陽明湖(14)、金沙水庫(14)、田浦水庫(14)、山西水庫(14)、太湖水庫(14)、蓬湖(14)、莖湖(14)、西湖(14)、金湖(14)
連江縣	北竿鄉、東引鄉、南竿鄉	儲水沃水庫(15)、勝利水庫(15)、秋桂山水庫(15)、津沙水庫(15)、津沙一號水庫(15)、后沱水庫(15)、板里水庫(15)、東湧水庫(15)
編號	水庫名稱	水庫管理機關(構) (集水區之非單一管理機關(構)亦即僅限水庫蓄洪範圍內治理及管理)
1	新山、西勢、嵩山堰、寶山、永和山、仁義潭、蘭潭、南化、鏡面、玉峰堰、澄清湖、鳳山水庫、象岩攔河堰、翻勤、成功、興仁、東街、小池、西安、烏溝蓄水壩、七美、赤崁地下水庫	台灣自來水股份有限公司
2	鹿寮溪、尖山埤	台灣糖業股份有限公司
3	翡翠	台北翡翠水庫管理局
4	阿玉壩、羅仔壩、桂山壩、粗坑壩、士林攔河堰、德基、青山壩、谷關、天輪壩、馬鞍壩、嘉社、武界壩、日月潭、明湖下池、明潭下池、桃攔壩、溪畔壩、龍溪壩、木瓜壩、水屨壩、南溪壩	台灣電力股份有限公司
5	直潭壩、青潭堰	台北自來水事業處
6	蔡華壩、石門、隆恩堰、寶山第二水庫、上坪攔河堰、羅東攔河堰	經濟部水利署北區水資源局
7	鯉魚潭、石岡壩、集集攔河堰	經濟部水利署中區水資源局
8	曾文、阿公店、高屏溪攔河堰、甲仙攔河堰、牡丹	經濟部水利署南區水資源局
9	大埔、劍潭、明德	苗栗農田水利會
10	頭社	南投農田水利會
11	內埔子、白河、德元埤、烏山頭、鹽水埤、虎頭埤	嘉南農田水利會
12	龍鑾潭	屏東農田水利會
13	中正湖、觀音湖	高雄市政府
14	山西、擎天、榮湖、金沙、田浦、太湖、瓊林、蘭湖、蓬湖、蓮湖、莖湖、陽明湖、西湖、金湖	金門縣自來水廠
15	東湧、板里、邱桂山、儲水沃、津沙、勝利、津沙一號、后沃	連江縣政府

交通部民用航空局 函

地 址：10548 台北市敦化北路 340 號

電 話：(02)87701222

傳 真：(02)87701281

郵遞區號：10646

地 址：台北市大安區羅斯福路三段 29 號 4 樓之一

受文者：福邦工程顧問有限公司

發文日期：中華民國 100 年 5 月 2 日

發文字號：場建字第 1000013303 號

速別：普通件

密等及解密條件或保密期限：普通

附件：

主旨：有關貴公司函詢位於~~臺~~北市北投區桃源段二小段 11 地號等
68 筆土地，是否符合民用航空法等相關規定乙案，復請查
照。

說明：

- 一、復貴公司 100 年 4 月 18 日福北字第 010004180-16 號函。
- 二、查本案場址非位於依「航空站飛行場助航設備四周禁止限制建築物及其他障礙物高度管理辦法」及「航空站飛行場及助航設備四周禁止或限制燈光照射角度管理辦法」所劃定之禁止或限制範圍內。

正本：福邦工程顧問有限公司

副本：本局飛航管制組、航站管理小組、場站組



局長 尹承達

依分層負責規定授權單位主管決行

正本

檔 號：
保存年限：

臺北市政府文化局 函

地址：11008臺北市信義區市府路1號4樓
東北區

10646
臺北市大安區羅斯福路3段29號4樓之1

承辦人：宋明貞
電話：2336-2798轉210
傳真：2306-4929

受文者：福邦工程顧問有限公司

發文日期：中華民國100年5月3日
發文字號：北市文化二字第10031149700號
速別：普通件
密等及解密條件或保密期限：普通
附件：

主旨：有關貴公司函詢位於本市北投區桃源段2小段11地號等68筆地號土地是否位於文化資產所在地、保存區、鄰接地及古蹟保存用地1案，復如說明，請 查照。

說明：

- 一、復貴公司100年4月18日福北字第010004180-10號函。
- 二、旨揭基地範圍內無本市已公告之文化資產，亦無本局清查北投區之具保存潛力建物，且無位於保存區、鄰接地及古蹟保存區。謹提醒，未來進行營建工程或其他開發行為時，如發現具古蹟等文化資產價值之建造物，仍請依文化資產保存法第29、30、31、50及97條等相關規定辦理。

正本：福邦工程顧問有限公司
副本：

局長 謝小韜

本案依分層負責規定授權業務主管決行

經濟部水利署 函

地址：台中市黎明路2段501號
聯絡人：陸國川
電話：04-22501312#312
電子郵件：A650330@msl.wra.gov.tw
傳 真：



受文者：福邦工程顧問有限公司

發文日期：中華民國100年5月10日
發文字號：經水工字第10051090330號
速別：普通件
密等及解密條件或保密期限：
附件：

主旨：貴公司函詢「新北市北投區桃源段二小段11地號等68筆土地」環境敏感區位案，復如說明，請查照。

說明：

- 一、復貴公司100年04月18日福北字第01000418-06號函。
- 二、依所附圖籍資料，經查該位址：
 - (一)非在中央管河川區域內。
 - (二)非位於已公告之洪水平原管制區內。
 - (三)非位於中央管區域排水設施範圍內，是否位於縣(市)管排水，請逕洽新北市政府水利單位查詢。
 - (四)非位於中央管河川水道治理計畫用地範圍內，是否位於縣(市)管河川，請逕洽新北市政府水利單位查詢。
 - (五)非位於本署興建中水庫計畫區內。
 - (六)非位於依水利法第54-1、54-2條及「水庫蓄水範圍使用管理辦法」公告之水庫蓄水範圍內。
 - (七)非位於地下水管制區內。
 - (八)本案依開發行為環境影響評估作業準則法查詢之水庫集水區，非位於依水利法施行細則第5條公告之水庫之集

水區內。

正本：緬邦工程顧問有限公司

副本：緬邦工程顧問有限公司



裝

訂

線



中華民國九十一年六月二十一日環署水字第0910042096號函

主旨：公告修正「淡水河系水污染管制區」。

依據：水污染防治法第二十九條第二項及第三十條第二項。

公告事項：

一、管制目的：改善淡水河系水污染，確保水資源之清潔，以維護生活環境，增進國民健康。

二、管制區範圍：

淡水河系各主支流之集水區域。其所屬行政區域如次：

(一)台北市：全部。

(二)基隆市：安樂區、暖暖區及七堵區等全部、信義區(孝深里、孝岡里)。

(三)台北縣：平溪鄉、汐止市、坪林鄉、烏來鄉、石碇鄉、深坑鄉、新店市、永和市、中和市、板橋市、鶯歌鎮、樹林市、三峽鎮、土城市、新莊市、泰山鄉、三重市、蘆洲市、五股鄉等十九個鄉(鎮、市)全部、瑞芳鎮(碩仁里、光復里、侯硐里、弓橋里、柑坪里、爪峰里、吉安里、龍潭里、傑魚里、龍山里、龍川里、龍鎮里、龍安里、龍興里、上天里、吉慶里)、雙溪鄉泰平村(竿蓁坑、保成坑、烏山、坪溪、灣潭、糞箕湖)、八里鄉(龍源村、米倉村)、淡水鎮(竹園里、八勢里、坪頂里、竿蓁里、樹興里、鄧公里、草東里、北投里、長庚里、清文里、水源里、民安里、文化里、新生里、油車里、沙崙里、永吉里、中興里、協元里、水碓里)。

(四)桃園縣：復興鄉全部、大溪鎮(南興里除外)、龍潭鄉(三坑村、大平村、佳安村十一份)、龜山鄉(山頂村、兔坑村、嶺頂村)、八德市(大安里、大竹里)。

(五)新竹縣：尖石鄉玉峰村(高臺、馬石、太平、石磊、抬耀、里母)及秀巒村(泰崗、控溪、錦路、養老、白石)。

(六)宜蘭縣：大同鄉(明池、甲比、王池、正義)。

(七)苗栗縣：檜山、馬鞍。

三、主管機關指定之水體：

(一)水污染防治法第三十條第一項第一款指定之水體係指新店溪青潭水源保護區、百拉卡水源保護區、新山水庫水源保護區、基隆河水源保護區、台北縣瑪鍊溪水源保護區、台北縣雙溪水源保護區、台北縣景美溪上游水源保護區、板新給水廠水源保護區、石門水庫水源保護區等水源水質水量保護區內大漢溪、基隆河、新店溪、景美溪、南勢溪及北勢溪等主支流。

(二)水污染防治法第三十條第一項第四款指定之水體係指淡水河本流、大漢溪、基隆河、新店溪、景美溪、南勢溪及北勢溪等主支流。

四、主管機關指定之沿岸規定距離：

(一)水污染防治法第三十條第一項第二款係指河川主管機關劃定之河川區域(指行水區、堤防用地、維護保留使用地及安全管制地)。

(二)水污染防治法第三十條第一項第四款係指河川主管機關劃定之行水區(指兩堤之間水流行經或可能行經或尋常洪水達到地區內之土地)。