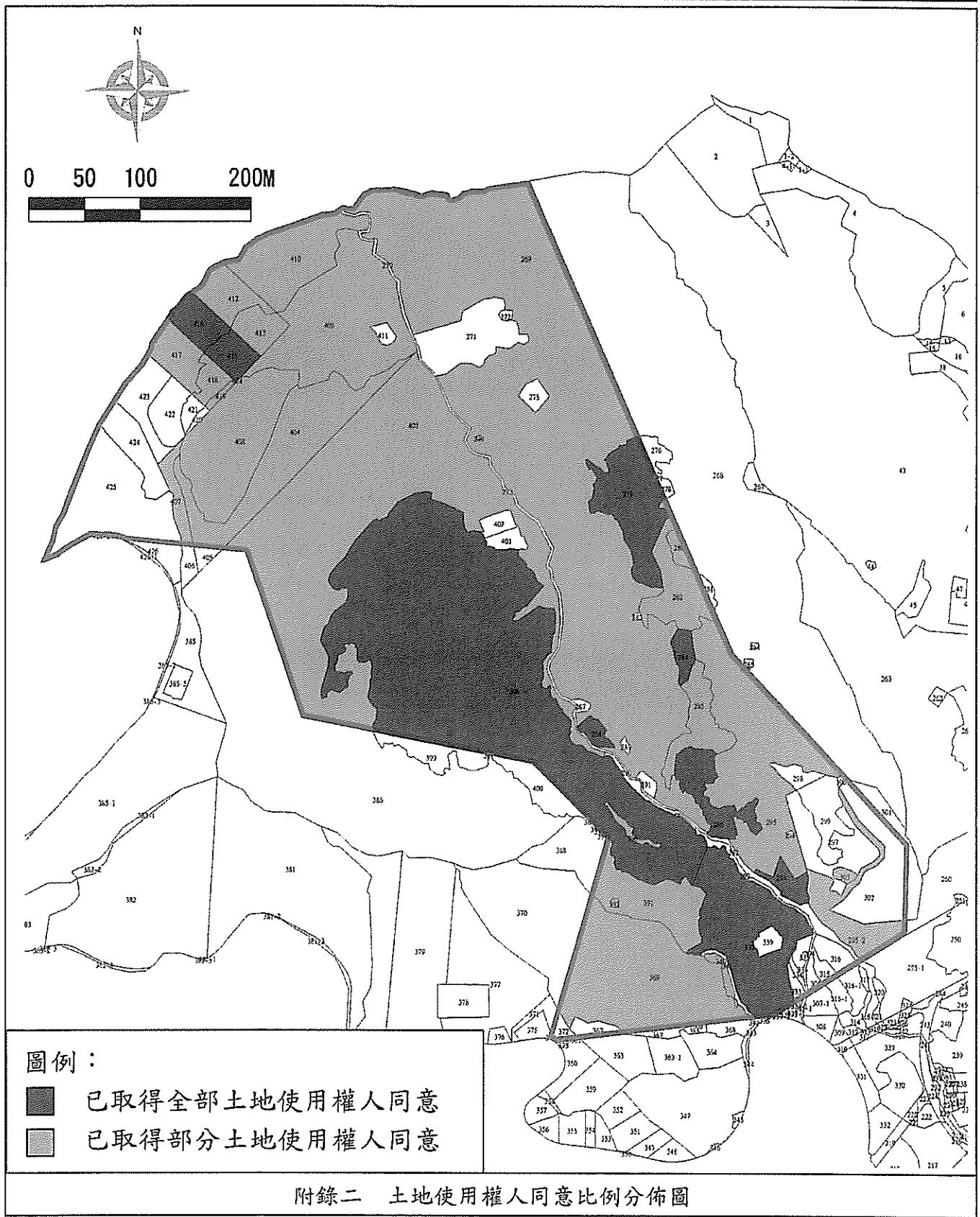


附錄二 土地使用權同意書

附錄二、土地用權同意書



附錄. 土地使用權同意書清冊

序號	地段地號	土地面積(m ²)	同意面積(m ²)	同意百分比(%)	未同意面積(m ²)	未同意百分比(%)
1	北投區秀山段三小段0266-0000地號	3.00	0.00	0.00	3.00	100.00
2	北投區秀山段三小段0269-0000地號	58,626.00	47,459.14	80.95	11,166.86	19.05
3	北投區秀山段三小段0270-0000地號	445.00	0.00	0.00	0.00	0.00
4	北投區秀山段三小段0271-0000地號	3,783.00	0.00	0.00	3,783.00	100.00
5	北投區秀山段三小段0272-0000地號	97.00	0.00	0.00	97.00	100.00
6	北投區秀山段三小段0273-0000地號	690.00	0.00	0.00	0.00	0.00
7	北投區秀山段三小段0274-0000地號	15.00	0.00	0.00	15.00	100.00
8	北投區秀山段三小段0275-0000地號	461.00	0.00	0.00	461.00	100.00
9	北投區秀山段三小段0277-0000地號	1.00	0.81	80.95	0.19	19.05
10	北投區秀山段三小段0279-0000地號	5,392.00	5,392.00	100.00	0.00	0.00
11	北投區秀山段三小段0280-0000地號	701.00	567.48	80.95	133.52	19.05
12	北投區秀山段三小段0282-0000地號	3,093.00	2,503.86	80.95	589.14	19.05
13	北投區秀山段三小段0283-0000地號	41.00	0.00	0.00	41.00	100.00
14	北投區秀山段三小段0284-0000地號	732.00	732.00	100.00	0.00	0.00
15	北投區秀山段三小段0285-0000地號	2,469.00	2,345.55	95.00	123.45	5.00
16	北投區秀山段三小段0286-0000地號	2,561.00	2,561.00	100.00	0.00	0.00
17	北投區秀山段三小段0287-0000地號	128.00	0.00	0.00	128.00	100.00
18	北投區秀山段三小段0288-0000地號	501.00	501.00	100.00	0.00	0.00
19	北投區秀山段三小段0289-0000地號	78.00	0.00	0.00	78.00	100.00
20	北投區秀山段三小段0290-0000地號	492.00	0.00	0.00	0.00	0.00
21	北投區秀山段三小段0291-0000地號	230.00	0.00	0.00	230.00	100.00
22	北投區秀山段三小段0292-0000地號	1,268.00	0.00	0.00	0.00	0.00
23	北投區秀山段三小段0293-0000地號	452.00	0.00	0.00	0.00	0.00
24	北投區秀山段三小段0294-0000地號	892.00	892.00	100.00	0.00	0.00
25	北投區秀山段三小段0295-0000地號	12,931.83	10,468.62	80.95	2,463.21	19.05
26	北投區秀山段三小段0295-0002地號	3,346.17	2,868.15	85.71	478.02	14.29
27	北投區秀山段三小段0296-0000地號	31.00	0.00	0.00	31.00	100.00
28	北投區秀山段三小段0297-0000地號	2,744.00	0.00	0.00	2,744.00	100.00
29	北投區秀山段三小段0298-0000地號	551.00	0.00	0.00	551.00	100.00
30	北投區秀山段三小段0299-0000地號	1,894.00	0.00	0.00	1,894.00	100.00
31	北投區秀山段三小段0300-0000地號	53.00	0.00	0.00	53.00	100.00
32	北投區秀山段三小段0302-0000地號	4,276.00	0.00	0.00	4,276.00	100.00
33	北投區秀山段三小段0303-0000地號	221.00	178.90	80.95	42.10	19.05
34	北投區秀山段三小段0304-0000地號	131.00	0.00	0.00	0.00	0.00
35	北投區秀山段三小段0306-0000地號	308.00	0.00	0.00	308.00	100.00
36	北投區秀山段三小段0315-0000地號	370.00	0.00	0.00	370.00	100.00
37	北投區秀山段三小段0316-0000地號	808.00	0.00	0.00	808.00	100.00
38	北投區秀山段三小段0333-0000地號	251.00	0.00	0.00	251.00	100.00
39	北投區秀山段三小段0334-0000地號	125.00	0.00	0.00	125.00	100.00
40	北投區秀山段三小段0335-0000地號	40.00	0.00	0.00	40.00	100.00
41	北投區秀山段三小段0336-0000地號	316.00	0.00	0.00	316.00	100.00
42	北投區秀山段三小段0337-0000地號	8,691.00	8,691.00	100.00	0.00	0.00
43	北投區秀山段三小段0339-0000地號	449.00	0.00	0.00	449.00	100.00
44	北投區秀山段三小段0340-0000地號	325.00	304.69	93.75	20.31	6.25
45	北投區秀山段三小段0341-0000地號	214.00	0.00	0.00	0.00	0.00
46	北投區秀山段三小段0361-0000地號	13.00	0.00	0.00	13.00	100.00
47	北投區秀山段三小段0362-0000地號	580.00	0.00	0.00	580.00	100.00
48	北投區秀山段三小段0366-0000地號	26.00	0.00	0.00	26.00	100.00
49	北投區秀山段三小段0369-0000地號	12,739.00	9,554.25	75.00	3,184.75	25.00
50	北投區秀山段三小段0372-0000地號	372.00	0.00	0.00	372.00	100.00
51	北投區秀山段三小段0374-0000地號	18.00	0.00	0.00	18.00	100.00
52	北投區秀山段三小段0387-0000地號	3.00	1.95	65.28	1.04	34.72
53	北投區秀山段三小段0389-0000地號	8.00	6.48	80.95	1.52	19.05
54	北投區秀山段三小段0390-0000地號	2.00	1.62	80.95	0.38	19.05
55	北投區秀山段三小段0391-0000地號	4,457.00	3,608.05	80.95	848.95	19.05
56	北投區秀山段三小段0392-0000地號	49.00	39.67	80.95	9.33	19.05
57	北投區秀山段三小段0396-0000地號	287.00	232.33	80.95	54.67	19.05
58	北投區秀山段三小段0398-0000地號	44,960.00	44,960.00	100.00	0.00	0.00
59	北投區秀山段三小段0401-0000地號	517.00	0.00	0.00	517.00	100.00

土地 使用 同意 書

一、依臺北市政府97年2月4日府地發字第09730061700號函說明五之內容辦理，並載明其說明項二、三內容如下，以告知土地所有權人知悉。

說明項二：經審查台端等之申請書件符合平均地權條例第58條及獎勵土地所有權人辦理市地重劃辦法(以下簡稱獎勵辦法)第8條規定，惟本案涉及保變住地區及山坡地開發限制，茲將擬辦重劃地區後續應辦理事項及開發限制敘明如下：

(一)後續應辦事項

1. 後續應辦理事項：本擬辦重劃區因尚未發布實施細部計畫，應依都市計畫法第24條、都市計畫法臺北市施行細則第6條規定，於徵得半數以上土地權利關係人且其所有土地面積超過範圍內私有土地面積半數之同意後，自行擬定細部計畫送本府核辦。
2. 辦理環境影響評估：依「開發行為應實施環境影響評估細目及範圍認定標準」第25條及「環境影響評估法」第五條第11款規定，本案屬山坡地開發，開發面積達28公頃，依法應辦理環境影響評估。
3. 核定重劃範圍：細部計畫審定後，應依獎勵辦法第20條規定，申請核定重劃範圍，並將各相關主管機關就開發工程應辦理事項提供意見納入重劃計畫書工程項目、重劃費用、重劃工作進度表等內容。
4. 重劃範圍經核定後，應續依獎勵辦法規定辦理申請核准實施市地重劃等後續重劃事宜，其重劃相關作業程序請參照本府96年11月30日府授地發字第09632810000號函頒實施之臺北市政府辦理土地所有權人自辦市地重劃作業程序。

(二)開發限制及可能遭遇困難：

1. 本區林相完整、坡度30%以上土地占全區面積一半以上，且有「斷層破碎帶」及「敏感溪流」經過，環境地質極為敏感不穩定，易產生土石流，潛在災害明顯，不適宜開發地區約占68.87%，剩餘適宜開發地區為不適宜開發地區所圍繞，吳既成道路可以通達，開發成本極高。
2. 依本市山坡地開發建築要點第4點規定：「開發區域內原自然地形平均坡度超過30%者，除水土保持必要設施外，不得作為建築使用，也不得計入建築基地面積檢討範圍。」，查本擬辦重劃地區原自然地形坡度30%以下可供建築土地面積不及全區土地一半，且土地所有權人尚需負擔公共設施用地及重劃費用，恐致分回可建築土地面積過少而無開發實益。
3. 本區依法應辦理環境影響評估，惟區內坡地平緩，且非屬環境敏感地區者零星分散，又有斷層破碎帶、敏感溪流、土石流等潛在災害，通過環境影響評估審查之難度較高。

說明項三：擬定細部計畫及辦理環境影響評估需投入大量資金，為避免投入資金辦理各項前置作業卻無法續行開發而蒙受無謂損失，請再予審酌本擬辦重劃地區自然條件，審慎考量是否續為相關開發程序。

二、本人已詳閱前揭函示之說明項內容，並同意本人下列所有住宅區土地(原為保護區，經都市計畫檢討主要計畫變更，但因細部計畫及整體開發作業尚未完成，尚未能准許依變更後計畫用途完成使用。)同意委由臺北市北投區稻香路自辦市地重劃區籌備會依據都市計畫法及相關法規規定，擬定細部計畫。

土地標示及同意使用範圍如下：

縣市	鄉鎮市區	段	地號	土地謄本面積(m ²)	所有權人	持份比例	持份面積(m ²)	同意使用土地面積(m ²)	備註
台北市	北投區	秀山段三小段	0294-0000	892	江文中	6分之1	148.67	148.67	

立同意書人 江文中

土地所有權人：江文中

身分證字號：A121836083

住址：台北市士林區福志里20鄰中山北路5段698巷5號

電話：2232-2642

中華民國

99

年

1

月

25

日

說明項三：擬定細部計劃及辦理環境影響評估需投入大量資金，為避免投入資金辦理各項前置作業卻無法續行開發而蒙受無謂損失，請再予審酌本擬辦重劃地區自然條件，審慎考量是否續為相關開發程序。

二、本人已詳閱前揭函示之說明項內容，並同意本人下列所有住宅區土地(原為保護區，經都市計畫檢討主要計畫變更，但因細部計畫及整體開發作業尚未完成，尚未能准許依變更後計畫用途完成使用。)同意委由臺北市北投區稻香路自辦市地重劃區籌備會依據都市計畫法及相關法規規定，擬定細部計畫。

土地標示及同意使用範圍如下：

縣市	鄉鎮市區	段	地號	土地騰本面積(m ²)	所有權人	持份比例	持份面積(m ²)	同意使用土地面積(m ²)	備註
台北市	北投區	秀山段三小段	0279-0000	5392	林舜民	1分之1	5,392.00	5,392.00	
台北市	北投區	秀山段三小段	0286-0000	2561	林舜民	1分之1	2,561.00	2,561.00	

立同意書人  

土地所有權人：林舜民

身分證字號：A123451186

住址：台北市內湖區西湖里67鄰內湖路1段289號2樓

電話：(02) 2799-5266


中華民國 98 年 11 月 25 日

說明項三：擬定細部計劃及辦理環境影響評估需投入大量資金，為避免投入資金辦理各項前置作業卻無法續行開發而蒙受無謂損失，請再予審酌本擬辦重劃地區自然條件，審慎考量是否續為相關開發程序。

二、本人已詳閱前揭函示之說明項內容，並同意本人下列所有住宅區土地(原為保護區，經都市計畫檢討主要計畫變更，但因細部計畫及整體開發作業尚未完成，尚未能准許依變更後計畫用途完成使用。)，同意委由臺北市北投區稻香路自辦市地重劃區籌備會依據都市計畫法及相關法規規定，擬定細部計畫。

土地標示及同意使用範圍如下：


縣市	鄉鎮市區	段	地號	土地總本面積(m ²)	所有權人	持份比例	持份面積(m ²)	同意使用土地面積(m ²)	備註
台北市	北投區	秀山段三小段	0412-0000	1948	王美雲	4分之1	487	487	
台北市	北投區	秀山段三小段	0413-0000	1340	王美雲	4分之1	335	335	
台北市	北投區	秀山段三小段	0417-0000	1868	王美雲	4分之1	467	467	
台北市	北投區	秀山段三小段	0418-0000	823	王美雲	4分之1	205.75	205.75	
台北市	北投區	秀山段三小段	0419-0000	183	王美雲	4分之1	45.75	45.75	


立同意書人 

土地所有權人：王美雲

身分證字號：  / 200118888

住址：台北市信義區安康里2/8鄰信義路五段109號五樓之3

電話：0933 


中華民國 2009 年 11 月  日

說明項擬定細部計劃及辦理環境影響評估需投入大量資金，為避免投入資金辦理各項前置作業卻無法續行開發而蒙受無謂損失，請再予審酌本擬辦重劃地區自然條件，審慎考量是否續為相關開發程序。

二、本人已詳閱前揭函示之說明項內容，並同意本人下列所有住宅區土地(原為保護區，經都市計畫檢討主要計畫變更，但因細部計畫及整體開發作業尚未完成，尚未能准許依變更後計畫用途完成使用。)，同意委由臺北市北投區稻香路自辦市地重劃區籌備會依據都市計畫法及相關法規規定，擬定細部計畫。

土地標示及同意使用範圍如下：

縣市	鄉鎮市區	段	地號	土地騰本面積(m ²)	所有權人	持份比例	持份面積(m ²)	同意使用土地面積(m ²)	備註
台北市	北投區	秀山段三小段	0412-0000	1948	王勝章	4分之1	487	487	
台北市	北投區	秀山段三小段	0413-0000	1340	王勝章	4分之1	335	335	
台北市	北投區	秀山段三小段	0417-0000	1868	王勝章	4分之1	467	467	
台北市	北投區	秀山段三小段	0418-0000	823	王勝章	4分之1	205.75	205.75	
台北市	北投區	秀山段三小段	0419-0000	183	王勝章	4分之1	45.75	45.75	

立同意書人 王勝章 

土地所有權人：王勝章

身分證字號：Y100826173

住址：台北市士林區福志里23鄰中山北路5段736號

電話：0910547272

中華民國

99年

1月

18日

日

說明項三：擬定細部計劃及辦理環境影響評估需投入大量資金，為避免投入資金辦理各項前置作業卻無法續行開發而蒙受無謂損失，請再予審酌本擬辦重劃地區自然條件，審慎考量是否續為相關開發程序。

本人已詳閱前揭函示之說明項內容，並同意本人下列所有住宅區土地(原為保護區，經都市計畫檢討主要計畫變更，但因細部計畫及整體開發作業尚未完成，尚未能准許依變更後計畫用途完成使用。)，同意委由臺北市北投區稻香路自辦市地重劃區籌備會依據都市計畫法及相關法規規定，擬定細部計畫。

土地標示及同意使用範圍如下：

縣市	鄉鎮市區	段	地號	土地謄本面積(m ²)	所有權人	持份比例	持份面積(m ²)	同意使用土地面積(m ²)	備註
台北市	北投區	秀山段三小段	0414-0000	8	吳耀輝	3分之1	2.67	2.67	
台北市	北投區	秀山段三小段	0415-0000	1219	吳耀輝	3分之1	406.33	406.33	
台北市	北投區	秀山段三小段	0416-0000	1586	吳耀輝	3分之1	528.67	528.67	

立同意書人

土地所有權人：吳耀輝

吳耀輝



身分證字號：Y12018366

住址：台北市士林區仁勇里13鄰小北街29號

電話：0963332234

中華民國

98

年

11

月

23

日

說明項三：擬定細部計劃及辦理環境影響評估需投入大量資金，為避免投入資金辦理各項前置作業卻無法續行開發而蒙受無謂損失，請再予審酌本擬辦重劃地區自然條件，審慎考量是否續為相關開發程序。

二、本人前揭函示之說明項內容，並同意本人下列所有住宅區土地(原為保護區，經都市計劃檢討主要計畫變更，但因細部計畫及整體開發作業尚未完成，尚不能准許依變更後計畫用途完成使用。)；同意委由臺北市北投區稻香路自辦市地重劃區籌備會依據都市計畫法及相關法規規定，擬定細部計畫。

土地標示及同意使用範圍如下：

縣市	鄉鎮市區	段	地號	土地謄本面積 (m ²)	所有權人	持份比例	持份面積 (m ²)	同意使用土地面積 (m ²)	備註
台北市	北投區	秀山段三小段	0294-0000	892	姚宗良	6分之3	446	446	

立同意書人

土地所有權人：姚宗良



身分證字號：A121847175

住址：台北市中正區愛國里17鄰昆明街225號9樓



電話：23310272

中華民國

98 年 11

月 20

日

說明項三：擬定細部計劃及辦理環境影響評估需投入大量資金，為避免投入資金辦理各項前置作業卻無法續行開發而蒙受無謂損失，請再予審酌本擬辦重劃地區自然條件，審慎考量是否續為相關開發程序。

二、本人已詳閱前揭函示之說明項內容，並同意本人下列所有住宅區土地(原為保護區，經都市計畫檢討主要計畫變更，但因細部計畫及整體開發作業尚未完成，尚不能准許依變更後計畫用途完成使用。)，同意委由臺北市北投區稻香路自辦市地重劃區籌備會依據都市計畫法及相關法規規定，擬定細部計畫。

土地標示及同意使用範圍如下：

縣市	鄉鎮市區	段	地號	土地謄本面積(m ²)	所有權人	持份比例	持份面積(m ²)	同意使用土地面積(m ²)	備註
台北市	北投區	秀山段三小段	0294-0000	892	江仁中	6分之1	148.67	148.67	

立同意書人 江仁中

土地所有權人：江仁中

身分證字號：A121836092

住址：台北市士林區福志里20鄰中山北路5段698巷5號

電話：2332-2645

中華民國 99 年 1 月 29 日

說明項三：擬定細部計劃及辦理環境影響評估需投入大量資金，為避免投入資金辦理各項前置作業卻無法續行開發而蒙受無謂損失，請再予審酌本擬辦重劃地區自然條件，審慎考量是否續為相關開發程序。

二、本人已詳閱前揭函示之說明項內容，並同意本人下列所有住宅區土地(原為保護區，經都市計畫檢討主要計畫變更，但因細部計畫及整體開發作業尚未完成，尚未能准許依變更後計畫用途完成使用。)同意委由臺北市北投區稻香路自辦市地重劃區籌備會依據都市計畫法及相關法規規定，擬定細部計畫。

土地標示及同意使用範圍如下：

縣市	鄉鎮市區	段	地號	土地謄本面積(m ²)	所有權人	持份比例	持份面積(m ²)	同意使用土地面積(m ²)	備註
台北市	北投區	秀山段三小段	0387-0000	3	陳美蓮	36分之1	0.08	0.08	
台北市	北投區	秀山段三小段	0403-0000	33227	陳美蓮	36分之1	922.97	922.97	
台北市	北投區	秀山段三小段	0404-0000	8026	陳美蓮	36分之1	222.94	222.94	
台北市	北投區	秀山段三小段	0407-0000	1009	陳美蓮	144分之1	7.008	7.008	
台北市	北投區	秀山段三小段	0408-0000	7970	陳美蓮	36分之1	221.39	221.39	
台北市	北投區	秀山段三小段	0409-0000	11425	陳美蓮	36分之1	317.36	317.36	
台北市	北投區	秀山段三小段	0410-0000	5711	陳美蓮	36分之1	158.64	158.64	

立同意書人

土地所有權人：陳美蓮

陳美蓮



身分證字號：J220435432

住址：台北市北投區溫泉里19鄰溫泉路68巷6弄1號

電話：2891-1260


中華民國 98 年 10 月 26 日

說明項三：擬定細部計劃及辦理環境影響評估需投入大量資金，為避免投入資金辦理各項前置作業卻無法續行開發而蒙受無謂損失，請再予審酌本擬定細部計劃地區自然條件，審慎考量是否續為相關開發程序。

二、本人已閱覽前揭函示之說明項內容，並同意本人下列所有住宅區土地(原為保護區，經都市計畫檢討主要計畫變更，但因細部計畫及整體開發作業尚未完成，尚不能准許依變更後計畫用途完成使用。)，同意委由臺北市北投區稻香路自辦市地重劃區籌備會依據都市計畫法及相關法規規定，擬定細部計畫。

土地標示及同意使用範圍如下：

縣市	鄉鎮市區	段	地號	土地應本面積(m ²)	所有權人	持份比例	持份面積(m ²)	同意使用土地面積(m ²)	備註
台北市	北投區	秀山段三小段	0387-0000	3	江勝也	6分之1	0.5	0.5	
台北市	北投區	秀山段三小段	0403-0000	33227	江勝也	6分之1	5,537.83	5,537.83	
台北市	北投區	秀山段三小段	0404-0000	8026	江勝也	6分之1	1,337.67	1,337.67	
台北市	北投區	秀山段三小段	0407-0000	1009	江勝也	6分之1	168.17	168.17	
台北市	北投區	秀山段三小段	0408-0000	7970	江勝也	6分之1	1,328.33	1,328.33	
台北市	北投區	秀山段三小段	0409-0000	11425	江勝也	6分之1	1,904.17	1,904.17	
台北市	北投區	秀山段三小段	0410-0000	5711	江勝也	6分之1	951.83	951.83	

立同意書人 江勝也 

土地所有權人：江勝也

身分證字號：Y100786863

住址：台北市北投區關渡里3鄰關渡路60之1號十七樓

電話：

中華民國 98 年 12 月 30 日

說明項三：擬定細部計劃及辦理環境影響評估需投入大量資金，為避免投入資金辦理各項前置作業卻無法續行開發而蒙受無謂損失，請再予審酌本擬辦重劃地區自然條件，審慎考量是否續為相關開發程序。

二、本業已於前揭函示之說明項內容，並同意本人下列所有住宅區土地(原為保護區)經都市計畫檢討主要計畫變更，但因細部計畫及整體開發作業尚未完成，尚不能准許依變更後計畫用途完成使用。)同意委由臺北市北投區稻香路自辦市地重劃區籌備會依據都市計畫法及相關法規規定，擬定細部計畫。

土地標示及同意使用範圍如下：

縣市	鄉鎮市區	段	地號	土地應本面積 (m ²)	所有權人	持份比例	持份面積 (m ²)	同意使用土地面積 (m ²)	備註
台北市	北投區	秀山段三小段	0387-0000	3	陳星壽	27分之1	0.11	0.11	
台北市	北投區	秀山段三小段	0403-0000	33227	陳星壽	27分之1	1,230.63	1,230.63	
台北市	北投區	秀山段三小段	0404-0000	8026	陳星壽	27分之1	297.26	297.26	
台北市	北投區	秀山段三小段	0407-0000	1009	陳星壽	27分之1	37.37	37.37	
台北市	北投區	秀山段三小段	0408-0000	7970	陳星壽	27分之1	295.19	295.19	
台北市	北投區	秀山段三小段	0409-0000	11425	陳星壽	27分之1	423.15	423.15	
台北市	北投區	秀山段三小段	0410-0000	5711	陳星壽	27分之1	211.52	211.52	

立同意書人

土地所有權人：陳星壽



身分證字號：A120720564

住址：台北市大安區誠安里11鄰安東街45號八樓之8

電話：09899-7585

中華民國

98

年

11

月

29

日


說明項三：擬定細部計畫及辦理環境影響評估需投入大量資金，為避免投入資金辦理各項前置作業卻無法續行開發而蒙受無謂損失，請再予審酌本擬定重劃地區自然條件，審慎考量是否續為相關開發程序。

二、本人已詳閱前揭函示之說明項內容，並同意本人下列所有住宅區土地(原為保護區，經都市計畫檢討主要計畫變更，但因細部計畫及整體開發作業尚未完成，尚未能准許依變更後計畫用途完成使用。)，同意委由臺北市北投區稻香路自辦市地重劃區籌備會依據都市計畫法及相關法規規定，擬定細部計畫。

土地標示及同意使用範圍如下：

縣市	鄉鎮市區	段	地號	土地謄本面積 (m ²)	所有權人	持份比例	持份面積 (m ²)	同意使用土地面積 (m ²)	備註
台北市	北投區	秀山段三小段	0337-0000	8691	蔡國隆	8888分之8885	8,688.07	8,688.07	

立同意書人 

土地所有權人：蔡國隆 

身分證字號：A122974788

住址：台北市士林區天母里1鄰中山北路七段190巷103之3號

電話：

中華民國

99 年

2 月


2 日

說明項三：擬定細部計劃及辦理環境影響評估需投入大量資金，為避免投入資金辦理各項前置作業卻無法續行開發而蒙受無謂損失，請再予審酌本擬辦重劃地區自然條件，審慎考量是否續為相關開發程序。

二、本人已詳閱前揭函示之說明項內容，並同意本人下列所有住宅區土地(原為保護區，經都市計畫檢討主要計畫變更，但因細部計畫及整體開發作業尚未完成，尚不能准許依變更後計畫用途完成使用。)，同意委由臺北市北投區稻香路自辦市地重劃區籌備會依據都市計畫法及相關法規規定，擬定細部計畫。

土地標示及同意使用範圍如下：

縣市	鄉鎮市區	段	地號	土地謄本面積(m ²)	所有權人	持份比例	持份面積(m ²)	同意使用土地面積(m ²)	備註
台北市	北投區	秀山段三小段	0285-0000	2469	洪春雲	40分之2	123.45	123.45	

立同意書人 洪春雲 

土地所有權人：洪春雲

身分證字號：Y270367209

住址：台北市北投區桃源里17鄰中央北路三段40巷34弄2號

電話：28948738, 28955472

中華民國 99 年 1 月 15 日

說明項：擬定細部計劃及辦理環境影響評估需投入大量資金，為避免投入資金辦理各項前置作業卻無法續行開發而蒙受無謂損失，請再予審酌本擬辦重劃地區自然條件，審慎考量是否續為相關開發程序。

詳閱前揭函示之說明項內容，並同意本人下列所有住宅區土地(原為保護區，經都市計畫檢討主要計畫變更，但因細部計畫及整體開發作業尚未完成，尚不能准許依變更後計畫用途完成使用。)，同意委由臺北市北投區稻香路自辦市地重劃區籌備會依據都市計畫法及相關法規規定，擬定細部計畫。

土地標示及同意使用範圍如下：

縣市	鄉鎮市區	段	地號	土地總本面積(m ²)	所有權人	持份比例	持份面積(m ²)	同意使用土地面積(m ²)	備註
台北市	北投區	秀山段三小段	0398-0000	44960	何秋敏	2分之1	22,480.00	22,480.00	

立同意書人 何秋敏



土地所有權人：何秋敏

身分證字號：E200601371

住址：台北市大安區居安里16鄰四維路154巷19號地下室

電話：

中華民國 99 年 1 月 22 日

說明事項：擬定細部計畫及辦理環境影響評估需投入大量資金，為避免投入資金辦理各項前置作業卻無法續行開發而蒙受無謂損失，請再予審酌本擬辦重劃地區自然條件，審慎考量是否續為相關開發程序。



閱前揭函示之說明項內容，並同意本人下列所有住宅區土地(原為保護區，經都市計畫檢討主要計畫變更，但因細部計畫及整體開發作業尚未完成，尚未能准許依變更後計畫用途完成使用。)同意委由臺北市北投區稻香路自辦市地重劃區籌備會依據都市計畫法及相關法規規定，擬定細部計畫。

土地標示及同意使用範圍如下：

縣市	鄉鎮市區	段	地號	土地謄本面積(m ²)	所有權人	持份比例	持份面積(m ²)	同意使用土地面積(m ²)	備註
台北市	北投區	秀山段三小段	0337-0000	8691	蔡國熊	8888分之1	0.98	0.98	

立同意書人

土地所有權人：蔡國熊

身分證字號：A100455499

住址：台北市士林區陽明里6鄰仁民路7號

電話：(02) 2862-3355

中華民國

98

年

10

月

26


日

說明項三：擬定細部計劃及辦理環境影響評估需投入大量資金，為避免投入資金辦理各項前置作業卻無法續行開發而蒙受無謂損失，請再予審酌本擬辦重劃地區自然條件，審慎考量是否續為相關開發程序。

二、本人已詳閱前揭函示之說明項內容，並同意本人下列所有住宅區土地(原為保護區，經都市計畫檢討主要計畫變更，但因細部計畫及整體開發作業尚未完成，尚未能准許依變更後計畫用途完成使用。)，同意委由臺北市北投區稻香路自辦市地重劃區籌備會依據都市計畫法及相關法規規定，擬定細部計畫。

土地標示及同意使用範圍如下：

縣市	鄉鎮市區	段	地號	土地騰本面積(m ²)	所有權人	持份比例	持份面積(m ²)	同意使用土地面積(m ²)	備註
台北市	北投區	秀山段三小段	0387-0000	3	陳正益	72分之1	0.04	0.04	
台北市	北投區	秀山段三小段	0403-0000	33227	陳正益	72分之1	461.49	461.49	
台北市	北投區	秀山段三小段	0404-0000	8026	陳正益	72分之1	111.47	111.47	
台北市	北投區	秀山段三小段	0407-0000	1009	陳正益	72分之1	14.01	14.01	
台北市	北投區	秀山段三小段	0408-0000	7970	陳正益	72分之1	110.69	110.69	
台北市	北投區	秀山段三小段	0409-0000	11425	陳正益	72分之1	158.68	158.68	
台北市	北投區	秀山段三小段	0410-0000	5711	陳正益	72分之1	79.32	79.32	

立同意書人 陳正益 

土地所有權人：陳正益

身分證字號：X100642179

住址：台北市北投區中央里1鄰光明路新生巷31號五樓

電話：28975647


中華民國 98 年 10 月 28 日

說明項三：擬定細部計劃及辦理環境影響評估需投入大量資金，為避免投入資金各項前置作業卻無法續行開發而蒙受無謂損失，請再予審酌本擬重劃地區自然條件，審慎考量是否續為相關開發程序。

二、本會前揭函示之說明項內容，並同意本人下列所有住宅區土地(原為保護區，經都市計畫檢討主要計畫變更，但因細部計畫及整體開發作業尚未完成，尚未能准許依變更後計畫用途完成使用。)同意委由臺北市北投區稻香路自辦市地重劃區籌備會依據都市計畫法及相關法規規定，擬定細部計畫。

土地標示及同意使用範圍如下：

縣市	鄉鎮市區	段	地號	土地謄本面積(m ²)	所有權人	持份比例	持份面積(m ²)	同意使用土地面積(m ²)	備註
台北市	北投區	秀山段三小段	0387-0000	3	余得蓮	36分之1	0.08	0.08	
台北市	北投區	秀山段三小段	0403-0000	33227	余得蓮	36分之1	922.97	922.97	
台北市	北投區	秀山段三小段	0404-0000	8026	余得蓮	36分之1	222.94	222.94	
台北市	北投區	秀山段三小段	0407-0000	1009	余得蓮	36分之1	28.03	28.03	
台北市	北投區	秀山段三小段	0408-0000	7970	余得蓮	36分之1	221.39	221.39	
台北市	北投區	秀山段三小段	0409-0000	11425	余得蓮	36分之1	317.36	317.36	
台北市	北投區	秀山段三小段	0410-0000	5711	余得蓮	36分之1	158.64	158.64	

立同意書人 



土地所有權人：余得蓮

身分證字號：Y100725655

住址：台北市北投區關渡里19鄰知行路249號二樓

電話：28096401

中華民國 99 年 2 月 1 日

說明項三：擬定細部計劃及辦理環境影響評估需投入大量資金，為避免投入資金辦理各項前置作業卻無法續行開發而蒙受無謂損失，請再予審酌本擬辦重劃地區自然條件，審慎考量是否續為相關開發程序。

二、本人已詳閱前揭函示之說明項內容，並同意本人下列所有住宅區土地(原為保護區，經都市計畫檢討主要計畫變更，但因細部計畫及整體開發作業尚未完成，尚未能准許依變更後計畫用途完成使用。)，同意委由臺北市北投區稻香路自辦市地重劃區籌備會依據都市計畫法及相關法規規定，擬定細部計畫。

土地標示及同意使用範圍如下：

縣市	鄉鎮市區	段	地號	土地謄本面積(m ²)	所有權人	持份比例	持份面積(m ²)	同意使用土地面積(m ²)	備註
台北市	北投區	秀山段三小段	0387-0000	3	余添福	36分之1	0.08	0.08	
台北市	北投區	秀山段三小段	0403-0000	33227	余添福	36分之1	922.97	922.97	
台北市	北投區	秀山段三小段	0404-0000	8026	余添福	36分之1	222.94	222.94	
台北市	北投區	秀山段三小段	0407-0000	1009	余添福	36分之1	28.03	28.03	
台北市	北投區	秀山段三小段	0408-0000	7970	余添福	36分之1	221.39	221.39	
台北市	北投區	秀山段三小段	0409-0000	11425	余添福	36分之1	317.36	317.36	
台北市	北投區	秀山段三小段	0410-0000	5711	余添福	36分之1	158.64	158.64	

立同意書人余添福

土地所有權人：余添福

身分證字號：Y120333733

住址：台北縣淡水鎮忠寮里2鄰泉州厝21之3號

電話：0926737383

中華民國

99

年

2 月

/

日

說明項三：擬定細部計劃及辦理環境影響評估需投入大量資金，為避免投入資金辦理各項前置作業卻無法續行開發而蒙受無謂損失，請再予審酌本擬辦重劃地區自然條件，審慎考量是否續為相關開發程序。

二、本人已詳閱前揭函示之說明項內容，並同意本人下列所有住宅區土地(原為保護區，經都市計畫檢討主要計畫變更，但因細部計畫及整體開發作業尚未完成，尚未能准許依變更後計畫用途完成使用。)，同意委由臺北市北投區稻香路自辦市地重劃區籌備會依據都市計畫法及相關法規規定，擬定細部計畫。

土地標示及同意使用範圍如下：

縣市	鄉鎮市區	段	地號	土地騰本面積(m ²)	所有權人	持份比例	持份面積(m ²)	同意使用土地面積(m ²)	備註
台北市	北投區	秀山段三小段	0387-0000	3	陳啟協	192分之1	0.0156	0.0156	
台北市	北投區	秀山段三小段	0407-0000	1009	陳啟協	96分之1	10.51	10.51	
台北市	北投區	秀山段三小段	0408-0000	7970	陳啟協	192分之1	41.51	41.51	
台北市	北投區	秀山段三小段	0410-0000	5711	陳啟協	192分之1	29.74	29.74	

立同意書人

土地所有權人：陳啟協



身分證字號：A124636662

住址：台北市北投區中央里1鄰光明路新生巷31號4樓

電話：23915957

中華民國

98 年

10 月 30

日

說明項三：擬定細部計劃及辦理環境影響評估需投入大量資金，為避免投入資金辦理各項前置作業卻無法續行開發而蒙受無謂損失，請再予審酌本擬辦重劃地區自然條件，審慎考量是否續為相關開發程序。

二、本人已詳閱前揭函示之說明項內容，並同意本人下列所有住宅區土地(原為保護區，經都市計畫檢討主要計畫變更，但因細部計畫及整體開發作業尚未完成，尚未能准許依變更後計畫用途完成使用。)，同意委由臺北市北投區稻香路自辦市地重劃區籌備會依據都市計畫法及相關法規規定，擬定細部計畫。

土地標示及同意使用範圍如下：

縣市	鄉鎮市區	段	地號	土地謄本面積(m ²)	所有權人	持份比例	持份面積(m ²)	同意使用土地面積(m ²)	備註
台北市	北投區	秀山段三小段	0387-0000	3	陳弘傑	192分之1	0.0156	0.0156	
台北市	北投區	秀山段三小段	0407-0000	1009	陳弘傑	96分之1	10.51	10.51	
台北市	北投區	秀山段三小段	0408-0000	7970	陳弘傑	192分之1	41.51	41.51	
台北市	北投區	秀山段三小段	0410-0000	5711	陳弘傑	192分之1	29.74	29.74	

立同意書人



土地所有權人：陳弘傑

身分證字號：A1289446054

住址：台北市北投區中央里1鄰光明路新生巷31號2樓

電話：25196-1997

中華民國

95

年

10

月

28


日

說明事項：擬定細部計劃及辦理環境影響評估需投入大量資金，為避免投入資金辦理各項前置作業卻無法續行開發而蒙受無謂損失，請再予審酌本擬辦重劃地區自然條件，審慎考量是否續為相關開發程序。

詳閱前揭函示之說明項內容，並同意本人下列所有住宅區土地(原為保護區經都市計畫檢討主要計畫變更，但因細部計畫及整體開發作業尚未完成，尚不能准許依變更後計畫用途完成使用。)，同意委由臺北市北投區稻香路自辦市地重劃區籌備會依據都市計畫法及相關法規規定，擬定細部計畫。

土地標示及同意使用範圍如下：

縣市	鄉鎮市區	段	地號	土地謄本面積(m ²)	所有權人	持份比例	持份面積(m ²)	同意使用土地面積(m ²)	備註
台北市	北投區	秀山段三小段	0369-0000	12739	許博允	9分之1	1,415.44	1,415.44	

立同意書人 許博允 

土地所有權人：許博允

身分證字號：A104221328

住址：台北市大安區敦安里7鄰安和路1段78巷11號3樓

電話：0910278528

中華民國 99 年 1 月 3 日

說明項三：擬定細部計畫及辦理環境影響評估需投入大量資金，為避免投入資金辦理各項前置作業卻無法續行開發而蒙受無謂損失，請再予審酌本擬定重劃地區自然條件，審慎考量是否續為相關開發程序。

二、揭函示之說明項內容，並同意本人下列所有住宅區土地(原為保護區，經都市計畫檢討主要計畫變更，但因細部計畫及整體開發作業尚未完成，尚未能准許依變更後計畫用途完成使用。)同意委由臺北市北投區稻香路自辦市地重劃區籌備會依據都市計畫法及相關法規規定，擬定細部計畫。

土地標示及同意使用範圍如下：

縣市	鄉鎮市區	段	地號	土地騰本面積 (m ²)	所有權人	持份比例	持份面積 (m ²)	同意使用土地面積 (m ²)	備註
台北市	北投區	秀山段三小段	0340-0000	325	許敏惠	4分之1	81.25	81.25	
台北市	北投區	秀山段三小段	0369-0000	12739	許敏惠	9分之1	1,415.44	1,415.44	

立同意書人

土地所有權人：許敏惠



許敏惠

身分證字號：A103858581

住址：台北市中山區力行里29鄰建國北路1段67巷2號

電話：25072161

中華民國 98 年 11 月 30 日

說明項三：擬定細部計劃及辦理環境影響評估需投入大量資金，為避免投入資金辦理各項前置作業卻無法續行開發而蒙受無謂損失，請再予審酌本擬辦重劃地區自然條件，審慎考量是否續為相關開發程序。

二、本人已詳閱前揭函示之說明項內容，並同意本人下列所有住宅區土地(原為保護區，經都市計畫檢討主要計畫變更，但因細部計畫及整體開發作業尚未完成，尚未能准許依變更後計畫用途完成使用。)，同意委由臺北市北投區稻香路自辦市地重劃區籌備會依據都市計畫法及相關法規規定，擬定細部計畫。

土地標示及同意使用範圍如下：

縣市	鄉鎮市區	段	地號	土地謄本面積(m ²)	所有權人	持份比例	持份面積(m ²)	同意使用土地面積(m ²)	備註
台北市	北投區	秀山段三小段	0340-0000	325	張許雪	16分之1	20.31	20.31	
台北市	北投區	秀山段三小段	0369-0000	12739	張許雪	36分之5	1,769.31	1,769.31	

立同意書人

土地所有權人：張許雪



身分證字號：A202412745

住址：台北市中山區集英里8鄰錦西街7號

電話：25415893

中華民國 98 年 11 月 16 日

說明項三：擬定細部計劃及辦理環境影響評估需投入大量資金，為避免投入資金辦理各項前置作業卻無法續行開發而蒙受無謂損失，請再予審酌本擬辦重劃地區自然條件，審慎考量是否續為相關開發程序。

二、本人已詳閱前揭函示之說明項內容，並同意本人下列所有住宅區土地(原為保護區，經都市計畫檢討主要計畫變更，但因細部計畫及整體開發作業尚未完成，尚未能准許依變更後計畫用途完成使用。)；同意委由臺北市北投區稻香路自辦市地重劃區籌備會依據都市計畫法及相關法規規定，擬定細部計畫。

土地標示及同意使用範圍如下：

縣市	鄉鎮市區	段	地號	土地騰本面積(m ²)	所有權人	持份比例	持份面積(m ²)	同意使用土地面積(m ²)	備註
台北市	北投區	秀山段三小段	0285-0000	2469	洪楊纓	40分之1	61.73	61.73	

立同意書人 洪楊纓



土地所有權人：洪楊纓

身分證字號：Y200414935

住址：台北市北投區稻香里6鄰新興路72號

電話：28955472

中華民國

99

年

1

月

21

日

說明項三：擬定細部計劃及辦理環境影響評估需投入大量資金，為避免投入資金辦理各項前置作業卻無法續行開發而蒙受無謂損失，請再予審酌本擬辦重劃地區自然條件，審慎考量是否續為相關開發程序。

二、本人已詳閱前開所示之說明項內容，並同意本人下列所有住宅區土地(原為保護區，經都市計畫檢討主要計畫變更，但因細部計畫及整體開發作業尚未完成，尚未能准許依變更後計畫用途完成使用。)，同意委由臺北市北投區稻香路自辦市地重劃區籌備會依據都市計畫法及相關法規規定，擬定細部計畫。

土地標示及同意使用範圍如下：

縣市	鄉鎮市區	段	地號	土地謄本面積(m ²)	所有權人	持份比例	持份面積(m ²)	同意使用土地面積(m ²)	備註
台北市	北投區	秀山段三小段	0295-0002	3346.17	陳芳清	7分之1	478.02	478.02	

立同意書人

土地所有權人：陳芳清



陳芳清

身分證字號：

A101318306

住址：台北市萬華區富福里8鄰康定路281號

電話：

(02) 2731-8983

中華民國

98

年

12

月

10

日

說明項三：擬定細部計劃及辦理環境影響評估需投入大量資金，為避免投入資金辦理各項前置作業卻無法續行開發而蒙受無謂損失，請再予審酌本擬辦重劃地區自然條件，審慎考量是否續為相關開發程序。


二、本人已詳閱前揭函示之說明項內容，並同意本人下列所有住宅區土地(原為保護區，經都市計畫檢討主要計畫變更，但因細部計畫及整體開發作業尚未完成，尚不能准許依變更後計畫用途完成使用。)，同意委由臺北市北投區稻香路自辦市地重劃區籌備會依據都市計畫法及相關法規規定，擬定細部計畫。

土地標示及同意使用範圍如下：

縣市	鄉鎮市區	段	地號	土地謄本面積(m ²)	所有權人	持份比例	持份面積(m ²)	同意使用土地面積(m ²)	備註
台北市	北投區	秀山段三小段	0284-0000	732	陳芳鑄	1分之1	732	732	
台北市	北投區	秀山段三小段	0295-0002	3346.17	陳芳鑄	7分之1	478.02	478.02	

立同意書人

土地所有權人：陳芳鑄

 陳芳鑄

身分證字號：

住址：台北市萬華區富福里8鄰康定路281號

電話：

中華民國

98

年

11

月

12

日


說明項三：擬定細部計畫及辦理環境影響評估需投入大量資金，為避免投入資金辦理各項前置作業卻無法續行開發而蒙受無謂損失，請再予審酌本擬辦重劃地區自然條件，審慎考量是否續為相關開發程序。

二、本委已詳閱前揭函示之說明項內容，並同意本人下列所有住宅區土地(原為保護區經都市計畫檢討主要計畫變更，但因細部計畫及整體開發作業尚未完成，尚未能准許依變更後計畫用途完成使用。)，同意委由臺北市北投區稻香路自辦市地重劃區籌備會依據都市計畫法及相關法規規定，擬定細部計畫。

土地標示及同意使用範圍如下：

縣市	鄉鎮市區	段	地號	土地謄本面積(m ²)	所有權人	持份比例	持份面積(m ²)	同意使用土地面積(m ²)	備註
台北市	北投區	秀山段三小段	0269-0000	58626	陳欽元	16800分之600	2,093.79	2,093.79	
台北市	北投區	秀山段三小段	0277-0000	1	陳欽元	16800分之600	0.04	0.04	
台北市	北投區	秀山段三小段	0280-0000	701	陳欽元	16800分之600	25.04	25.04	
台北市	北投區	秀山段三小段	0282-0000	3093	陳欽元	16800分之600	110.46	110.46	
台北市	北投區	秀山段三小段	0295-0000	12931.83	陳欽元	16800分之600	461.85	461.85	
台北市	北投區	秀山段三小段	0303-0000	221	陳欽元	16800分之600	7.89	7.89	
台北市	北投區	秀山段三小段	0389-0000	8	陳欽元	16800分之600	0.29	0.29	
台北市	北投區	秀山段三小段	0390-0000	2	陳欽元	16800分之600	0.07	0.07	
台北市	北投區	秀山段三小段	0391-0000	4457	陳欽元	16800分之600	159.18	159.18	
台北市	北投區	秀山段三小段	0392-0000	49	陳欽元	56分之2	1.75	1.75	
台北市	北投區	秀山段三小段	0396-0000	287	陳欽元	16800分之600	10.25	10.25	

立同意書人

土地所有權人：陳欽元  陳欽元

身分證字號：A121891323

住址：台北市萬華區富福里8鄰康定路281號

電話：0987 193 973

中華民國 98 年 10 月 20 日

說明項三：擬定細部計劃及辦理環境影響評估需投入大量資金，為避免投入資金辦理各項前置作業卻無法續行開發而蒙受無謂損失，請再予審酌本擬辦重劃地區自然條件，審慎考量是否續為相關開發程序。

二、本人已詳閱前揭函示之說明項內容，並同意本人下列所有住宅區土地(原為保護區，經都市計畫委員會討論主要計畫變更，但因細部計畫及整體開發作業尚未完成，尚未能准許依變更後計畫用途完成使用。)，同意委由臺北市北投區稻香路自辦市地重劃區籌備會依據都市計畫法及相關法規規定，擬定細部計畫。

土地標示及同意使用範圍如下：

縣市	鄉鎮市區	段	地號	土地謄本面積(m ²)	所有權人	持份比例	持份面積(m ²)	同意使用土地面積(m ²)	備註
台北市	北投區	秀山段三小段	0269-0000	58626	陳宥汝	16800分之300	1,046.89	1,046.89	
台北市	北投區	秀山段三小段	0277-0000	1	陳宥汝	16800分之300	0.02	0.02	
台北市	北投區	秀山段三小段	0280-0000	701	陳宥汝	16800分之300	12.52	12.52	
台北市	北投區	秀山段三小段	0282-0000	3093	陳宥汝	16800分之300	55.23	55.23	
台北市	北投區	秀山段三小段	0295-0000	12931.83	陳宥汝	16800分之300	230.93	230.93	
台北市	北投區	秀山段三小段	0303-0000	221	陳宥汝	16800分之300	3.95	3.95	
台北市	北投區	秀山段三小段	0389-0000	8	陳宥汝	16800分之300	0.14	0.14	
台北市	北投區	秀山段三小段	0390-0000	2	陳宥汝	16800分之300	0.04	0.04	
台北市	北投區	秀山段三小段	0391-0000	4457	陳宥汝	16800分之300	79.59	79.59	
台北市	北投區	秀山段三小段	0392-0000	49	陳宥汝	56分之1	0.88	0.88	
台北市	北投區	秀山段三小段	0396-0000	287	陳宥汝	16800分之300	5.13	5.13	

立同意書人

土地所有權人：陳宥汝



陳宥汝

身分證字號：

住址：台北市大安區民炤里10鄰信義路三段7號五樓之1

電話：

中華民國

98年12月4日

戶口名簿

戶籍地址：臺北市中正區幸里016鄰
 行政區牌號及路門牌：臨沂街45巷8號三樓
 戶號：Y1233425 臺北市中正區

臺北市中正區戶政事務所
 中華民國97年3月5日補領

製發
 全頁之一

稱謂	統一編號	出生日期	出生別	姓名	役別	年 月 日 ()		姓名	父 母	年 月 日 ()	生 年 月 日 ()	地 別
						年	月					
戶長	A121882450	民國 48年 8月 30日	男	陳致孝		父	陳芳鑄	臺北市	97年 1月 3日	住家	98年 6月 19日	住家
戶長	A127037477	民國 84年 6月 15日	男	王祖琪		父	陳欽仁	臺北市	98年 6月 19日	住家	98年 6月 19日	住家
						母	陳連姬					
						父	王祖琪					
						母						
						父						
						母						
						父						
						母						
						父						
						母						
						父						
						母						

說明項三：擬定細部計劃及辦理環境影響評估需投入大量資金，為避免投入資金辦理各項前置作業卻無法續行開發而蒙受無謂損失，請再予審酌本擬辦理重劃地區自然條件，審慎考量是否續為相關開發程序。

二、本公署詳開前揭函示之說明項內容，並同意本人下列所有住宅區土地(原為保護區，經都市計畫檢討主要計畫變更，但因細部計畫及整體開發作業尚未完成，尚未能准許依變更後計畫用途完成使用。)，同意委由臺北市北投區稻香路自辦市地重劃區籌備會依據都市計畫法及相關法規規定，擬定細部計畫。

土地標示及同意使用範圍如下：

縣市	鄉鎮市區	段	地號	土地謄本面積(m ²)	所有權人	持份比例	持份面積(m ²)	同意使用土地面積(m ²)	備註
台北市	北投區	秀山段三小段	0269-0000	58626	陳致卉	16800分之300	1,046.89	1,046.89	
台北市	北投區	秀山段三小段	0277-0000	1	陳致卉	16800分之300	0.02	0.02	
台北市	北投區	秀山段三小段	0280-0000	701	陳致卉	16800分之300	12.52	12.52	
台北市	北投區	秀山段三小段	0282-0000	3093	陳致卉	16800分之300	55.23	55.23	
台北市	北投區	秀山段三小段	0295-0000	12931.83	陳致卉	16800分之300	230.93	230.93	
台北市	北投區	秀山段三小段	0303-0000	221	陳致卉	16800分之300	3.95	3.95	
台北市	北投區	秀山段三小段	0389-0000	8	陳致卉	16800分之300	0.14	0.14	
台北市	北投區	秀山段三小段	0390-0000	2	陳致卉	16800分之300	0.04	0.04	
台北市	北投區	秀山段三小段	0391-0000	4457	陳致卉	16800分之300	79.59	79.59	
台北市	北投區	秀山段三小段	0392-0000	49	陳致卉	56分之1	0.88	0.88	
台北市	北投區	秀山段三小段	0396-0000	287	陳致卉	16800分之300	5.13	5.13	

立同意書人

土地所有權人：陳致卉



身分證字號：陳致卉

王祖琪 啟

住址：台北市中正區三愛里7鄰連雲街6巷12號二樓

電話：

中華民國

98 年 12 月 31 日

說明項三：擬定細部計劃及辦理環境影響評估需投入大量資金，為避免投入資金辦理各項前置作業卻無法續行開發而蒙受無謂損失，請再予審酌本擬定細部計劃地區自然條件，審慎考量是否續為相關開發程序。

二、本人已詳閱前揭函示之說明項內容，並同意本人下列所有住宅區土地(原為保護區，經都市計畫檢討主要計畫變更，但因細部計畫及整體開發作業尚未完成，尚未能准許依變更後計畫用途完成使用。)，同意委由臺北市北投區稻香路自辦市地重劃區籌備會依據都市計畫法及相關法規規定，擬定細部計畫。

土地標示及同意使用範圍如下：

縣市	鄉鎮市區	段	地號	土地贈本面積(m ²)	所有權人	持份比例	持份面積(m ²)	同意使用土地面積(m ²)	備註
台北市	北投區	秀山段三小段	0269-0000	58626	陳欽生	12600分之600	2,791.71	2,791.71	
台北市	北投區	秀山段三小段	0277-0000	1	陳欽生	12600分之600	0.05	0.05	
台北市	北投區	秀山段三小段	0280-0000	701	陳欽生	12600分之600	33.38	33.38	
台北市	北投區	秀山段三小段	0282-0000	3093	陳欽生	12600分之600	147.29	147.29	
台北市	北投區	秀山段三小段	0295-0000	12931.83	陳欽生	12600分之600	615.8	615.8	
台北市	北投區	秀山段三小段	0303-0000	221	陳欽生	12600分之600	10.52	10.52	
台北市	北投區	秀山段三小段	0389-0000	8	陳欽生	12600分之600	0.38	0.38	
台北市	北投區	秀山段三小段	0390-0000	2	陳欽生	12600分之600	0.1	0.1	
台北市	北投區	秀山段三小段	0391-0000	4457	陳欽生	12600分之600	212.24	212.24	
台北市	北投區	秀山段三小段	0392-0000	49	陳欽生	42分之2	2.33	2.33	
台北市	北投區	秀山段三小段	0396-0000	287	陳欽生	12600分之600	13.67	13.67	

立同意書人

土地所有權人：陳欽生



陳欽生

身分證字號：

住址：台北市大安區和安里4鄰復興南路一段372號十樓之1

電話：

中華民國

99

年

附2-64

1

月

19

日

說明項三：擬定細部計劃及辦理環境影響評估需投入大量資金，為避免投入資金辦理各項前置作業卻無法續行開發而蒙受無謂損失，請再予審酌本擬辦重劃地區自然條件，審慎考量是否續為相關開發程序。

二、本人已詳閱前揭函示之說明項內容，並同意本人下列所有住宅區土地(原為保護區，經都市計畫檢討主要計畫變更，但因細部計畫及整體開發作業尚未完成，尚未能准許依變更後計畫用途完成使用。)，同意委由臺北市北投區稻香路自辦市地重劃區籌備會依據都市計畫法及相關法規規定，擬定細部計畫。

土地標示及同意使用範圍如下：

縣市	鄉鎮市區	段	地號	土地贈本面積(m ²)	所有權人	持份比例	持份面積(m ²)	同意使用土地面積(m ²)	備註
台北市	北投區	秀山段三小段	0269-0000	58626	陳芳福	7分之1	8,375.14	8,375.14	
台北市	北投區	秀山段三小段	0277-0000	1	陳芳福	7分之1	0.14	0.14	
台北市	北投區	秀山段三小段	0280-0000	701	陳芳福	7分之1	100.14	100.14	
台北市	北投區	秀山段三小段	0282-0000	3093	陳芳福	7分之1	441.86	441.86	
台北市	北投區	秀山段三小段	0295-0000	12931.83	陳芳福	7分之1	1,847.40	1,847.40	
台北市	北投區	秀山段三小段	0295-0002	3346.17	陳芳福	7分之1	478.02	478.02	
台北市	北投區	秀山段三小段	0303-0000	221	陳芳福	7分之1	31.57	31.57	
台北市	北投區	秀山段三小段	0389-0000	8	陳芳福	7分之1	1.14	1.14	
台北市	北投區	秀山段三小段	0390-0000	2	陳芳福	7分之1	0.29	0.29	

立同意書人

土地所有權人：陳芳福

芳福



(Handwritten signature)

身分證字號：

住址：台北市萬華區富福里8鄰康定路281號

電話：

中華民國

99

年

1

月

28

日

說明項三：擬定細部計畫及辦理環境影響評估需投入大量資金，為避免投入資金辦理各項前置作業卻無法續行開發而蒙受無謂損失，請再予審酌本擬辦重劃地區自然條件，審慎考量是否續為相關開發程序。

二、本人已詳閱前揭函示之說明項內容，並同意本人下列所有住宅區土地(原為保護區，經都市計畫檢討主要計畫變更，但因細部計畫及整體開發作業尚未完成，尚未能准許依變更後計畫用途完成使用。)，同意委由臺北市北投區稻香路自辦市地重劃區籌備會依據都市計畫法及相關法規規定，擬定細部計畫。

土地標示及同意使用範圍如下：

縣市	鄉鎮市區	段	地號	土地贖本面積(m ²)	所有權人	持份比例	持份面積(m ²)	同意使用土地面積(m ²)	備註
台北市	北投區	秀山段三小段	0269-0000	58626	陳芳祥	7分之1	8,375.14	8,375.14	
台北市	北投區	秀山段三小段	0277-0000	1	陳芳祥	7分之1	0.14	0.14	
台北市	北投區	秀山段三小段	0280-0000	701	陳芳祥	7分之1	100.14	100.14	
台北市	北投區	秀山段三小段	0282-0000	3093	陳芳祥	7分之1	441.86	441.86	
台北市	北投區	秀山段三小段	0295-0000	12931.83	陳芳祥	7分之1	1,847.40	1,847.40	
台北市	北投區	秀山段三小段	0295-0002	3346.17	陳芳祥	7分之1	478.02	478.02	
台北市	北投區	秀山段三小段	0303-0000	221	陳芳祥	7分之1	31.57	31.57	
台北市	北投區	秀山段三小段	0389-0000	8	陳芳祥	7分之1	1.14	1.14	
台北市	北投區	秀山段三小段	0390-0000	2	陳芳祥	7分之1	0.29	0.29	
台北市	北投區	秀山段三小段	0391-0000	4457	陳芳祥	7分之1	636.71	636.71	
台北市	北投區	秀山段三小段	0392-0000	49	陳芳祥	7分之1	7	7	
台北市	北投區	秀山段三小段	0396-0000	287	陳芳祥	7分之1	41	41	

立同意書人

土地所有權人：陳芳祥



吳修學



身分證字號：

住址：台北市萬華區富福里8鄰康定路279號

電話：

中華民國

98

年

12

月

30

日

附2-68


說明項三：擬定細部計劃及辦理環境影響評估需投入大量資金，為避免投入資金辦理各項前置作業卻無法續行開發而蒙受無謂損失，請再予審酌本擬辦重劃地區自然條件，審慎考量是否續為相關開發程序。

二、本人已詳閱前揭函示之說明項內容，並同意本人下列所有住宅區土地(原為保護區，經都市計畫檢討主要計畫變更，但因細部計畫及整體開發作業尚未完成，尚未能准許依變更後計畫用途完成使用。)同意委由臺北市北投區稻香路自辦市地重劃區籌備會依據都市計畫法及相關法規規定，擬定細部計畫。

土地標示及同意使用範圍如下：

縣市	鄉鎮市區	段	地號	土地謄本面積(m ²)	所有權人	持份比例	持份面積(m ²)	同意使用土地面積(m ²)	備註
台北市	北投區	秀山段三小段	0295-0002	3346.17	陳芳堯	7分之1	478.02	478.02	

立同意書人 陳芳堯

土地所有權人：陳芳堯 

身分證字號：A101457719

住址：台北市萬華區富福里8鄰康定路281號

電話：23062151

中華民國 98 年 12 月 21 日

說明項三：擬定細部計劃及辦理環境影響評估需投入大量資金，為避免投入資金辦理各項前置作業卻無法續行開發而蒙受無謂損失，請再予審酌本擬辦重劃地區自然條件，審慎考量是否續為相關開發程序。

二、本人已詳閱前揭函示之說明項內容，並同意本人下列所有住宅區土地(原為保護區，經都市計畫檢討變更計畫變更，但因細部計畫及整體開發作業尚未完成，尚未能准許依變更後計畫使用完成使用。)，同意委由臺北市北投區稻香路自辦市地重劃區籌備會依據都市計畫法及相關法規規定，擬定細部計畫。

土地標示及同意使用範圍如下：

縣市	鄉鎮市區	段	地號	土地謄本面積(m ²)	所有權人	持份比例	持份面積(m ²)	同意使用土地面積(m ²)	備註
台北市	北投區	秀山段三小段	0269-0000	58626	陳俐穎	12600分之300	1,395.86	1,395.86	
台北市	北投區	秀山段三小段	0277-0000	1	陳俐穎	12600分之300	0.02	0.02	
台北市	北投區	秀山段三小段	0280-0000	701	陳俐穎	12600分之300	16.69	16.69	
台北市	北投區	秀山段三小段	0282-0000	3093	陳俐穎	12600分之300	73.64	73.64	
台北市	北投區	秀山段三小段	0295-0000	12931.83	陳俐穎	12600分之300	307.9	307.9	
台北市	北投區	秀山段三小段	0303-0000	221	陳俐穎	12600分之300	5.26	5.26	
台北市	北投區	秀山段三小段	0389-0000	8	陳俐穎	12600分之300	0.19	0.19	
台北市	北投區	秀山段三小段	0390-0000	2	陳俐穎	12600分之300	0.05	0.05	
台北市	北投區	秀山段三小段	0391-0000	4457	陳俐穎	12600分之300	106.12	106.12	
台北市	北投區	秀山段三小段	0392-0000	49	陳俐穎	42分之1	1.17	1.17	
台北市	北投區	秀山段三小段	0396-0000	287	陳俐穎	12600分之300	6.83	6.83	

立同意書人

土地所有權人：陳俐穎

身分證字號：

住址：台北市松山區介壽里11鄰光復北路177巷4號七樓

電話：

中華民國

98年

12月

22日

說明項三：擬定細部計劃及辦理環境影響評估需投入大量資金，為避免投入資金辦理各項前置作業卻無法續行開發而蒙受無謂損失，請再予審酌本擬辦重劃地區自然條件，審慎考量是否續為相關開發程序。

二、本人已詳閱前揭函示之說明項內容，並同意本人下列所有住宅區土地(原為保護區，經都市計畫檢討主要計畫變更，但因細部計畫及整體開發作業尚未完成，尚未能准許依變更後計畫用途完成使用。)，同意委由臺北市北投區稻香路自辦市地重劃區籌備會依據都市計畫法及相關法規規定，擬定細部計畫。

土地標示及同意使用範圍如下：

縣市	鄉鎮市區	段	地號	土地謄本面積(m ²)	所有權人	持份比例	持份面積(m ²)	同意使用土地面積(m ²)	備註
台北市	北投區	秀山段三小段	0285-0000	2469	陳怡雯	40分之1	61.73	61.73	

立同意書人 陳怡雯

土地所有權人：陳怡雯



身分證字號：C221311496

住址：基隆市暖暖區八中里10鄰金華街269號7樓之2

電話：26569930

中華民國

99 年

2 月

/

日