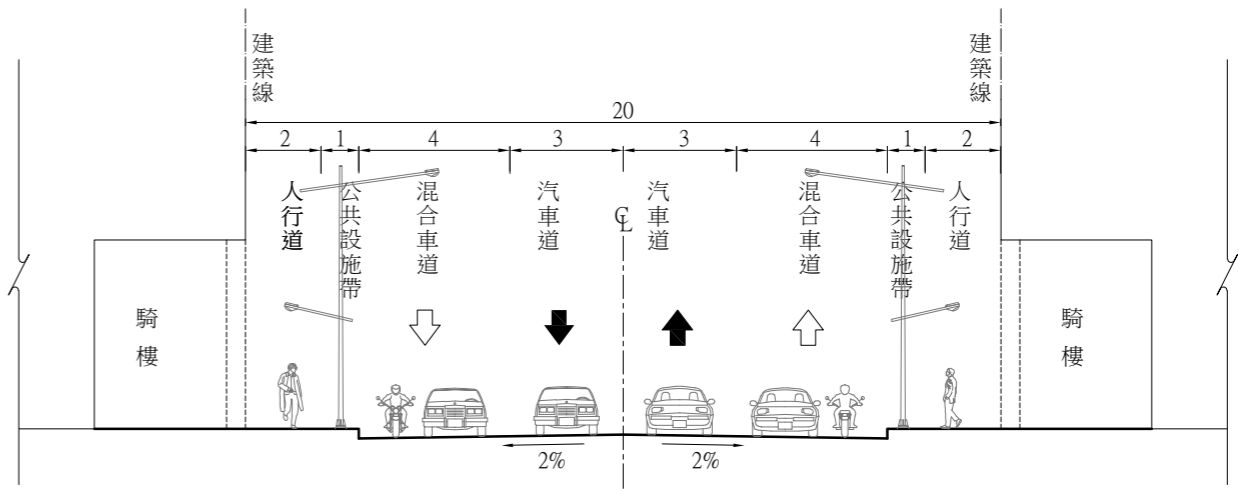
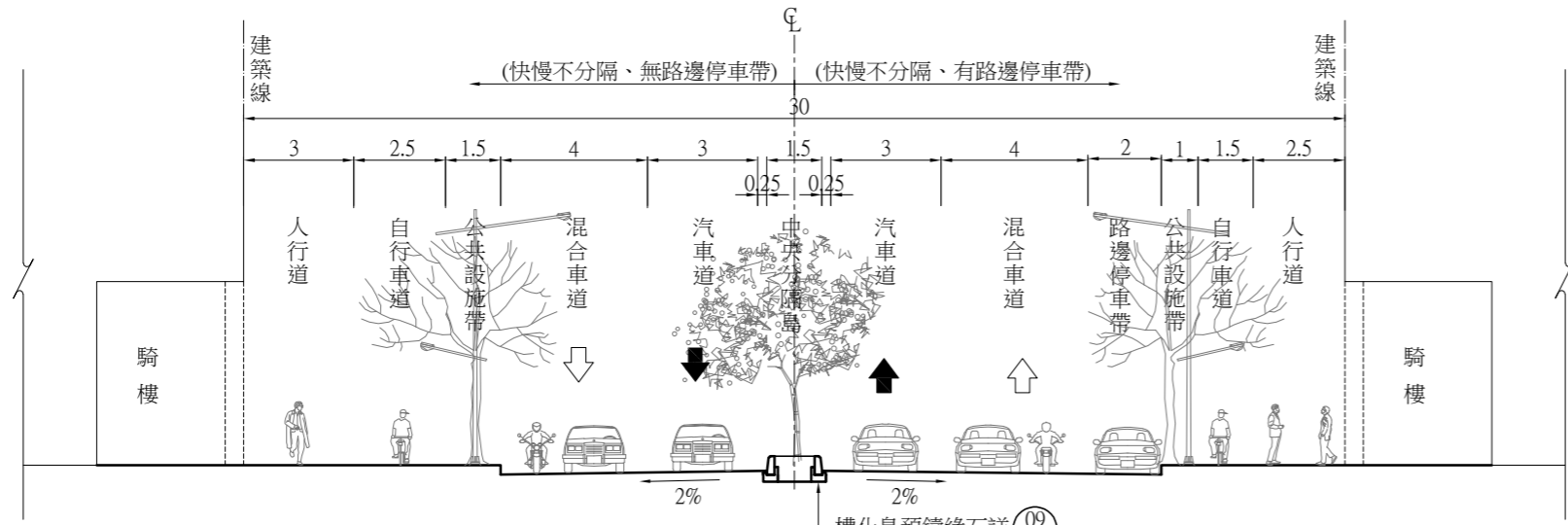


15m道路斷面參考圖
NTS Unit:m

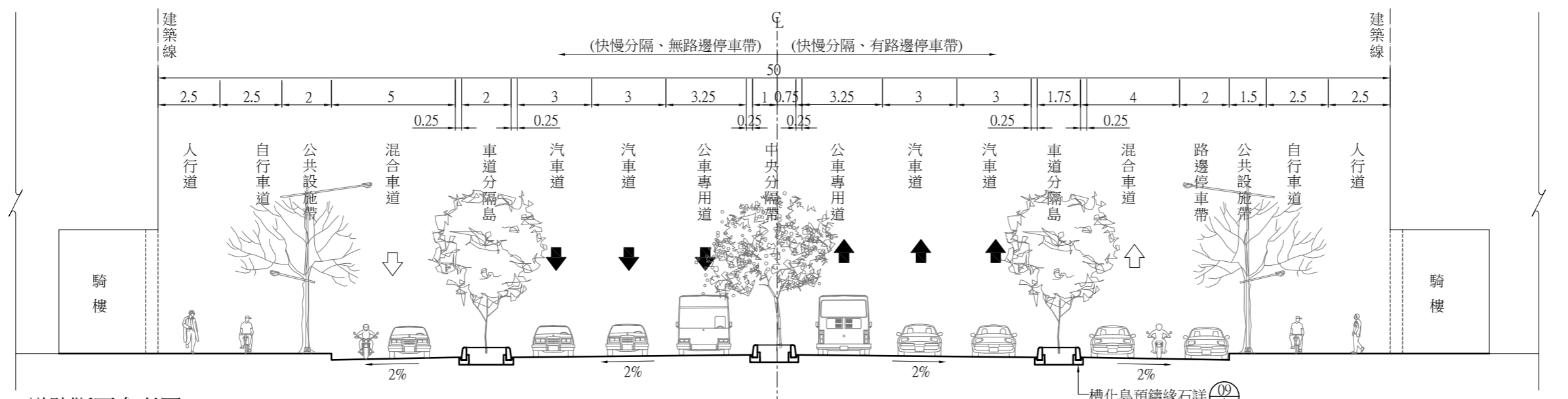


20m道路斷面參考圖
NTS Unit:m



30m道路斷面參考圖
NTS Unit:m

附註：
1. 圖中『快慢分隔』及『路邊停車帶』分別繪製於圖中兩向，請依現況不同作設計調整。
2. 本圖僅供參考，道路功能、配置方式及路基設計須依現況及設計強度不同作調整。
3. 道路斷面構成要素參考『市區道路及附屬工程設計規範』之規定。



50m道路斷面參考圖
NTS Unit:m