




「變更臺北市文山區指南段三小段 962 地號等保護區為休閒農業特
定專用區主要計畫案」

修正對照表

項次	修正內容	公展內容	說明	頁次
1	 <p>圖 7 計畫區及周邊土地山崩與地滑地質敏感區查詢示意圖 資料來源：經濟部山崩地質資訊雲端服務平台</p>  <p>圖 7 計畫區及周邊土地山崩與地滑地質敏感區查詢示意圖 資料來源：臺北市山坡地資訊整合系統</p>	 <p>圖 7 計畫區及周邊土地山崩與地滑地質敏感區查詢示意圖 資料來源：臺北市山坡地資訊整合系統</p>	<p>改依經濟部山崩地質資訊雲端服務平台製作。</p>	13

項次	修正內容	公展內容	說明	頁次
2	<p>附錄三、經濟部地質敏感區查詢結果</p> <div data-bbox="215 427 667 987"> <p>地質敏感區線上查詢系統查詢結果</p> <p>查詢列印檢索碼: 964001C6137260618F0CCE3ACCAE1D5673400 查詢時間: 中華民國111年12月13日 17:33:43 查詢地點: 臺北市文山區指南路三小段99-2號 查詢網址: https://gis01.moe.gov.tw/wh/gub87-1/sys_2018/check_code.cfm 查詢範圍如下圖:</p>  <p>查詢結果: <input type="checkbox"/>是(<input type="checkbox"/>全部 <input type="checkbox"/>部分) <input checked="" type="checkbox"/>否 位於公告之地質敏感區內 地質敏感區種類: 無</p> <p>*****查詢結果列印完畢*****</p> <p>註: 一、本查詢結果地籍資料使用內政部國土測繪中心 109年12月 提供之地籍圖電子檔調整組合而成。 二、本查詢結果所載查詢範圍位置之正確性, 應由查詢者自行確認。如地點位置有疑義, 應以各縣市地政事務所核發之謄本, 以及各縣市政府(地質法主管機關)地質敏感區列表為準。 三、本查詢結果為經濟部中央地質調查所網頁線上製發。</p> </div> <div data-bbox="215 1014 667 1574"> <p>地質敏感區線上查詢系統查詢結果</p> <p>查詢列印檢索碼: 82F5D10E35AE2AEAF4801FA18EFC7A13AD8960 查詢時間: 中華民國111年12月13日 17:33:43 查詢地點: 臺北市文山區指南路三小段962號 查詢網址: https://gis01.moe.gov.tw/wh/gub87-1/sys_2018/check_code.cfm 查詢範圍如下圖:</p>  <p>查詢結果: <input type="checkbox"/>是(<input type="checkbox"/>全部 <input type="checkbox"/>部分) <input checked="" type="checkbox"/>否 位於公告之地質敏感區內 地質敏感區種類: 無</p> <p>*****查詢結果列印完畢*****</p> <p>註: 一、本查詢結果地籍資料使用內政部國土測繪中心 109年12月 提供之地籍圖電子檔調整組合而成。 二、本查詢結果所載查詢範圍位置之正確性, 應由查詢者自行確認。如地點位置有疑義, 應以各縣市地政事務所核發之謄本, 以及各縣市政府(地質法主管機關)地質敏感區列表為準。 三、本查詢結果為經濟部中央地質調查所網頁線上製發。</p> </div>	無	檢附經濟部地質敏感地區查詢結果	46