










臺北市建築物套繪圖

比例尺 1 : 1 0 0 0

本建築物套繪圖僅供參考，不作任何證明之依據，建築師應正確設置及確認建築物之使用狀況，仍應配合地政登記內容及臺北市政府都市發展局核准之建築執照圖說繪製。

列印員

程鎮揚 國慶

- | | | | |
|---|-------|---|-----|
|  | 建物 |  | 現有巷 |
|  | 防火間隔 |  | 退縮地 |
|  | 空地 |  | 騎樓 |
|  | 基地內通路 |  | 其他 |
|  | 保留地 | | |

