

彩花 流水 新視界

River Flower New Horizon



國際花卉博覽會在台北
2010.11.06 - 04.25

會場範圍：

圓山公園區、新生公園區、美術公園區、大佳河濱公園區

www.2010taipeiexpo.tw



• 目錄	
• 臺北商圈介紹	
北投區	新北投溫泉商圈.....	2
	行義路溫泉美食商圈.....	3
	石牌捷運站商圈.....	4
士林區	士林捷運商圈／士林夜市商圈.....	5
	天母商圈.....	6
	天母SOGO商圈.....	7
	承德路四、五段中古汽車街.....	8
內湖區	日湖百貨商圈／內湖737商圈.....	9
	內湖量販店商圈.....	10
南港區	南港路三段汽車街.....	11
松山區	民權東路五段水族街.....	12
信義區	五分埔服飾商圈.....	13
	信義百貨商圈.....	14
	永春捷運站商圈.....	15
文山區	景美商圈.....	16
	貓空茶情商圈.....	17
	萬芳醫院捷運站商圈.....	18
大安區	頂好SOGO商圈／延吉美食商圈.....	19
	永康商圈.....	20
	建國南路藝品古玩商圈.....	21
	通化商圈.....	22
	師大商圈.....	23
中正區	愛國東路婚紗街.....	24
	城內／臺北車站前商圈.....	25
	南昌路二段家具街.....	26
	八德資訊商圈.....	27
	臺大公館商圈.....	28
萬華區	龍山寺商圈／環河南路一段五金用具街.....	29
	西門町商圈.....	30
中山區	雙城商圈／中山北路婚紗精品商圈.....	31
	四平陽光商圈.....	32
	六條通燒烤居酒屋商圈／中山捷運線型商圈.....	33
	行天宮商圈.....	34
	南京東路捷運站商圈／中山國中捷運站商圈.....	35
	美麗華商圈.....	36
大同區	大稻埕商圈／延平北路二段銀樓珠寶街.....	37
	臺北後車站商圈.....	38
	大龍峒商圈／重慶北路家飾街.....	39
	延三夜市商圈.....	40
• 臺北商圈特色示意表	封底裡



新北投溫泉商圈



新北投捷運站出口沿北投溫泉一、二號親水公園兩旁的中山路、光明路、溫泉路、幽雅路一帶，昔日曾風光一時為溫泉旅館，經政府和業者用心經營規劃已轉型為集餐飲、休閒、健身、渡假、會議等多元化多功能發展，甚至積極推廣保健旅遊，現有許多企業化飯店化經營的高檔溫泉會館臨立其中。

於北投公園的「北投溫泉博物館」，館內的展示配合古蹟再利用的空間使用，展示北投的人文、歷史、產業，一樓為原本之公共浴場、個人浴池空間，現展示溫泉、溫泉相關設施、用品、北投石、浴場空間使用等主題。

「北投文物館」原係日本軍士官俱樂部，目前分為民俗文物、原住民藝術和傳統服飾織繡三個展覽區，尤以珍藏臺灣原住民的原始藝術文物，最具特色。

交通

捷運：新北投站。

公車：218、223、216、219、230、小6、小7、小9、小22、小25、266。

商圈地圖



行義路溫泉美食商圈



本區範圍包括石牌路二段及天母北路交叉口之行義路，循行至惇敘高工，目前經營溫泉餐飲有24家，本區位於陽明山麓，風景秀麗、泉量充沛、交通便利、離市區近，是北臺灣最得天獨厚的溫泉區，早期俗稱之紗帽山土雞城，目前已升級為設備較新穎，外觀也較現代化，而且還有卡拉OK的設備，適合青年朋友或家庭來此用餐、泡湯。在有心業者的經營下，近年已有極大的質變，已逐漸褪去早期土雞城色彩，無論是泡湯的泉池或是菜色，都有了變化。業者砸下鉅資將昔日簡陋的泡湯間改裝精緻的湯屋；餐飲除中式山產熱炒外，也加入日式、泰式、海鮮、西餐等多樣化口味，早已跳出土雞城的模式，發展成一股最接近大自然、健康、養生的泡湯文化，也有越來越多老人休養中心或健康俱樂部成立。

交通

公車：508 公車(石牌捷運站搭乘)、612 公車(士林 / 劍潭捷運站搭乘)、535公車(石牌捷運站-六窟站)、536公車(大同之家站-社子站)、25 公車(北投捷運站-六窟站)。

商圈地圖





捷運石牌站商圈

本商圈範圍包括立農街二段至東華街二段之石牌路二段周邊巷弄與裕民一、二、三、六路所圍起來之街廓。由於淡水捷運線開通且本區鄰近榮總、振興醫院、臺北護理學院與陽明大學，大量人潮帶來許多商機，尤其對於餐飲及日常生活用品需求相當大，因而促使本區以美食特色為主題發展，成為吃喝玩樂、日常生活的天堂。而在裕民一、二、三、六路所圍起來之街廓，也就是當地人俗稱之石牌商場，有著許多富有特色之平價美食。



- 交** 捷運：淡水線石牌捷運站。
- 通** 公車：石牌國中站、捷運石牌站、綜合市場站、永明派出所站、榮總等站，包括216、288、535、536、665、紅12、紅15、508、223、224、277、290、535等公車停靠。

商 圈 地 圖



士林捷運商圈

商圈範圍為士林捷運站1號出口起至中正路口，往東至中山北路，並擴及自中正路起至福林橋頭之中山北路五段；往西至文林路，並向北延伸至前街及美侖街口。本商圈包括中山北路五段家具街、文林路糕餅嫁娶街、士林中正路商圈及士林捷運站週邊，為當地人所稱之「老士林」。

- 交** 捷運：淡水線士林站。
- 通** 公車：有十數條路線公車在中正路設站。此外，中山北路五段及文林路為南北向主要交通幹道，並分別設有「福林橋」及「士林」二處公車站。

士林夜市商圈

士林夜市主要分為三大區塊：一是慈誠宮對面的市場小吃；一是以陽明戲院為中心、包含安平街、大東、大南、文林路圍成的區域為精華地帶，而這兩處其實也為相通，小吃、服飾店及地攤琳琅滿目，物美價廉；而另一處就是士林市場，包涵鄰近基河路一帶。

- 交** 捷運：淡水線之劍潭站與士林站。
- 通** 公車：有203、216、224、266、616、285、111、216、218、280、310、606、小18、紅7、重慶幹線。

商 圈 地 圖





天母商圈

天母商圈自1996年起，就由誠品發起舉辦天母樂樹節的活動，成為天母重要的地方節慶之一，商圈內約有一千六百棵台灣原生種樂樹，主要集中在2公里長的忠誠路中央安全島及人行道，每逢夏末初秋的九、十月間，樂樹的渾厚綠葉漸漸變為黃色，再轉為紅色，增添天母迷人的色彩；在樂樹下散步或席地而坐，街道上流動著咖啡的香味與悅耳的音樂，遠眺陽明山群，成為天母的一大特色。

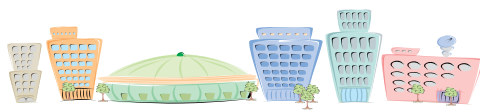
天母的異國風味也是另一項特色，漫步在商圈大街小巷，各式異國風味料理的香味撲鼻而來，在其他商圈較為少見的異國精品、日用雜貨、食品與家用品，也常出現在天母店家，都可滿足本國及外國消費者的需求。



交通

公車：忠誠路二段 啟聰學校站：279、285、606、616、645、646、685、紅12、紅15(副)。

商圈地圖



天母SOGO商圈

捷運芝山站周邊一帶早期以住宅社區發展為主，但隨著捷運淡水線通車，芝山站因位於天母地區進出要道，大多數居住於天母或欲前往天母商圈之消費者均會至此轉乘，目前有大葉高島屋、新光三越百貨提供免費接駁車設站於捷運站出口，此外隨著職棒球季開賽，亦有棒球專車往返於天母棒球場及芝山站，儼然成為天母地區的門戶。

隨著天母SOGO的開幕，不乏知名品牌服飾及特色美食等進駐，對於百貨商圈主題的形塑以日漸成型。除了消費購物之外，本商圈附近尚有甫設立的臺北數位藝術中心，將提供數位藝術展演，舉辦數位藝術推廣講座，培養一般民眾數位藝術的素養，也是商圈內另一項具特色的遊逛資源。



交通

捷運：淡水線芝山捷運站。

公車：捷運芝山站、德行(中山忠誠路口)、士林電機(中山德行路口)、德行西路一等站，包括：203、206、216(副)、220、220(直達車)、220(區間車)、267、280、280(直達車)、310、606、612、616、902、中山幹線、紅1等公車停靠；另外，捷運芝山站出口處則有大葉高島屋、新光三越百貨免費接駁車設站於此，約20分鐘一班，不論是當地居民或外來消費者，使用率均相當高。

商圈地圖





承德路四、五段 中古汽車街

本商圈範圍主要以承德路四、五段兩側為主。本區由於鄰近北區監理所，且承德路一直以來為北投、淡水地區和臺北市中心往來之主要幹道之一，故許多汽車相關行業逐漸興起，從二手汽車買賣租賃到汽車美容維護等，應有盡有。



本區為一個產業型態群聚的商圈，主要是以二手汽車買賣租賃為主，以及與汽車相關之維修、美容、貸款等。像是專營二手BENZ與BMW的東宏汽車、萬泰汽車，經營至今已近38個年頭，價格與貨源的來源保證，為其屹立不搖之經營基石。連鎖經營的3M優質汽車美容，精緻手工洗車、打蠟、美容拋光等，並販售汽車百貨精品，讓愛車能夠煥然一新。

交通 公車：劍潭國小、圓山皇宮大廈、大南路口、福港街、北區監理處等站，包括250、26、266、280、288、290、303、618、68、紅9等公車停靠。

商圈地圖



日湖百貨商圈

本區以日湖百貨為中心之成功路四段，與週邊與成功路四段30巷、成功路四段182巷、內湖路二段所圍成之商圈。成功路四段之店家以連鎖服飾及餐飲店為主，而在百貨後面巷子則以精品、小吃、咖啡店為特色。內湖第一家的日湖百貨公司，為假日逛街之好去處。

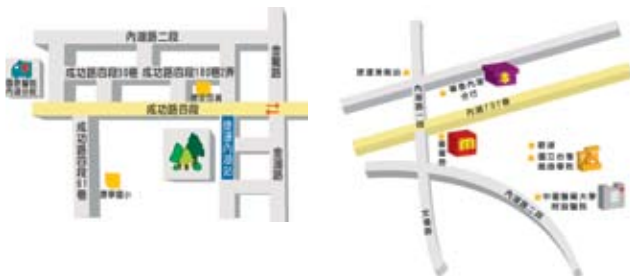
交通 捷運：內湖汐止線內湖站。
公車：金龍路口、大湖街口、湖光市場等站台北車站，可搭0東、240、247、287、222、247、287、267、21、紅2、267、620、287、284、630、278、284、284、551、小3、240、278、630、521等公車。

內湖737商圈

內湖737商圈包含內湖路一段及港乾路一帶早上以麗山市場之早市為主，加上由於位於住宅區、學校(內湖國小、內湖高工、麗山國中等)附近，人潮逐漸湧入，攤販也開始進駐於此，漸漸地在傍晚時分形成了夜市，各種獨特特色且多元變化的美食，滿足著在地居民與學子們的五臟廟，打造出內湖737美食商圈的面貌，近年來也吸引不少外地嘗鮮者。

交通 捷運：內湖港乾站三號出口，步行約10分鐘。
公車：西湖圖書館站21、281、102、14、222、247、267、286、287、629、652、紅2、紅3、藍20；內湖國小211、102、22、286、287、652；內湖高工212、811、222、247、267、286、620、0東、214、278、521等；港乾站214、222、247、267、551、藍20等；港乾路552、小2等。

商圈地圖





內湖量販店商圈

本商圈位於內湖五期重劃區基隆河大彎南段一帶，範圍界定為堤頂大道一段以東，行愛路以西，民權大橋以南及行善路以北。

本商圈集結好市多、大潤發、家樂福、特力屋、特力和樂、燦坤3C等大型量販店及力麗家具、世界家具展等大賣場，使得倉儲批發特色相當鮮明，形成所謂「美式購物圈」，已具備全國性知名度，並成為大臺北地區大量日用品採買首選之地。由於賣場空間大，與一般商圈遊逛性質不同，每家店均可視為單一遊逛消費場所，依個人喜好停留時間可長可短。商圈周邊主要景點為彩虹河濱公園，公園內規劃有網球場、棒球場、自行車專用道及大片的草坪，適合在此自在的活動。



- 交 捷運**：捷運民權西路站下車，可轉搭乘公車：紅29、紅31、紅32、617至「民權大橋站」下車。
- 通 公車**：棕1、0東、藍7、藍26、藍27、紅29、紅31、紅32、204、286、518、521、617、630、652、902、903。

商 圈 地 圖



南港路三段汽車街

商圈位於北市未來新星—南港地區，本商圈範圍以東新街至昆陽街之南港路三段為主。除鄰近展覽、娛樂、辦公會議中心及軟體工業園區、南港生物科技育成中心等產業特區，加上三鐵共構及周邊再發展計畫等，未來極具發展潛力。其商業業者皆以汽車大廠為主，包括中華賓士、BMW、Toyota、三菱、LandRover、Jaguar等，此商圈雖然為目的型消費商圈，且客層以中上階層之男性為主，但因商圈其它經營汽車百貨用品、二手汽車買賣、租賃，汽車美容為輔，加上單號側部份即將變更為住商用地，對於遊逛人潮及其它日常休閒性業種的引進皆有極大的潛力。



- 交 捷運**：南港軟體園區站或南港展覽館站。
- 通 公車**：土地公廟站：51,203,205,212正,276,281,306,311線,629；玉成國小：28，51,203,205,276,306,311線,605正,605；西新里28,51,203,205,276,306,311線,629；南港高中：212,240,281,284；直養工處保養廠：28,240,284。

商 圈 地 圖





民權東路五段水族街

民國79年第一家水族業者在此開店，爾後同業陸續進駐，大約5年前形成聚集，近年來店家數亦有微幅成長，堪稱為北臺灣第一也是唯一的水族專賣街。本商圈範圍為民權東路五段三民路口起至撫遠街口，民權東路南側一帶。



大多以水族愛好者較為熟知；其中不乏業者積極引進特殊魚類，並有國內自行研發並躍上國際舞臺的螢光魚在此設立專賣店，為觀賞魚市場帶來一種前所未有的創新產品。本商圈多屬於中小型店面規模，業主獨立經營型態為主，店家數共約四十餘家，而以水族寵物用品販售佔多數，共有19家，除了各式觀賞魚類、小型寵物及各種水族相關用品外，不少店家同時提供水草造景、魚缸設計、保養等服務，商圈內店家各有特色，較無同業間惡性競爭的情形；營業時段每日約自上午11點至晚間11點左右，人潮聚集則以假日的午晚間最多。

交通 公車：民生社區站／51、254、262、307、604、672、905
三民國小／214、225、617。

商圈地圖



五分埔服飾商圈



五分埔地名的由來與早年的開發有關，清朝時有五姓人家，合力到今八德路以南、忠孝東路以北、基隆路以東一帶的荒地拓墾，因此而將該地稱為五分埔。五分埔服飾商圈範圍為松山火車站(松隆路)前，松山路以東、中坡北路以西及永吉路以北的方型區域內。

五分埔商圈為台灣最大且最集中之服飾商圈，目前約有1000餘家商店，所販售之商品主要以少女流行服飾為主。商品種類主要可區分為少女、淑女、少男、紳士、老年人、童裝等，另外也有部份店家專營鞋子、皮飾等配件類商品。貨源大多來自國外，包括：大陸、香港、韓國、日本等，也有少數民族風商品來自於東南亞國家，如：泰國、尼泊爾，頗有國際風。

交通 捷運：後山埤站1號出口。
公車：207、817、270、51、270區、212(直)(五分埔站)。

商圈地圖





信義百貨商圈

商圈內之店家全為大型百貨商場，群聚度高，且整體空間設計具有時尚流行感，商業特色相當凸顯。信義百貨商圈範圍主要是由信義路、松仁路、松高路及市府路所圍繞而成。信義百貨商圈為全臺灣精品百貨商場群聚度最高之區域，本身就是臺灣著名的購物景點，且鄰近臺北市政府，商圈內百貨店家知名度皆相當高。如：「臺北101金融大樓」具有國際知名度，吸引眾多國際觀光客前來。每年跨年時都會施放精彩的高空煙火秀，登上國際媒體版面。新光三越A9館：為全館販售國際知名精品之商場，匯集許多高價之精品名牌，為時尚愛好者追求流行之最佳消費購買處。誠品書店（信義旗艦店）：為全台灣最大型的書店，是一座開拓閱讀與生活視野的知識博物館。這座以書店為主題的文化空間，涵括地下2層、地上6層，縱向規劃B1至一樓為設計與生活屬性的商場，二樓至四樓共計3000坪的書店，六樓屬於文化展演空間，不定期舉辦表演及講座活動。除此之外，目前已有觀光旅館、飯店以及其他大型商場開發計畫施工進行中；商圈內之威秀影城、紐約紐約、Neo19等商場也提供餐飲、娛樂及電影服務。



交 捷運：市政府站。

通

公車：51、281、212、912、棕18、647、650、棕6、282副、綠1、棕7、232、263、270、284、282、611、藍10、266、621。

商 圈 地 圖



永春捷運站商圈

本商圈以永春站為主要集中地，向外擴展至忠孝東路236巷（松山工農）、福德街84巷，因區內有家美雙子星辦公大樓、att oul結婚旗艦廣場及柯旅天閣，形成一個具發展潛力的區塊。本區域於永春站出口，分東西兩邊，鄰近虎林街較為熱鬧，虎林街、忠孝東路五段、永吉路間路段是有名的黃昏市場，下午三點後街道擺滿攤販，水果、蔬菜、服飾、日常用品等琳瑯滿目，價格又便宜，吸引民眾到此採購。來到忠孝東路五段上，捷運永春站就在街角，往西走即可望見愛買量販店，傳統的露天市場與繁榮新式商圈、都會量販店在此地融合的如此美好。忠孝東路五段周邊最鮮明之賣場就是ATT廣場，此商場大樓除有多家設計師品牌進駐外，也開設有許多知名餐廳與婚宴廣場。本區因鄰近辦公大樓，人口密集度相當高，驅使附近的巷弄到處都有小吃餐飲的形成。



交 捷運：永春捷運站。

通

公車：搭乘212、212(直行忠孝東路)、263、270、270(區間)、281、284、32、51、54、277、232、299、257、286至永春站。

商 圈 地 圖





景美商圈

景美夜市商圈主要以集應廟為遊逛中心，範圍係由景興路、景中路、羅斯福路及景美街所圍繞而成。本商圈目前仍為景美地區主要商業活動集中地，加上景美集應廟等文化古蹟及仙跡岩之觀光資源，為文山區最具發展潛力之商業區，商圈內還留有許多傳統百年老店，如：恆茂藥行為百年之老店舖。景美集應廟為文山區內唯一被列為三級古蹟的祠廟，萬慶岩清水祖師廟則為景美地區歷史最悠久的廟宇，兩者皆為地區居民信仰中心，景美商圈係以集應廟為商圈中心點，緊緊著商圈整體發展脈絡。

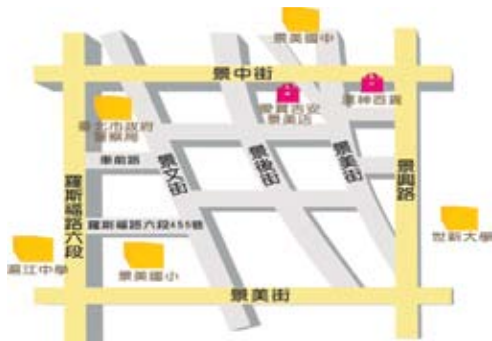


景美夜市商店家主要以平民小吃為主，每逢夜晚總吸引許多在地居民前來用餐，近期則因電視媒體報導，也吸引許多外地消費者前來尋覓美食。較著名的有：鄭家燒烤：開業已二十餘年，許多在地老顧客稱之為「景美燒烤」，足以顯現出其在景美夜市中的代表性。景美豆花：景美夜市中歷久不衰之人氣甜品小吃。上海生煎包：為景美商圈超人氣店家之一，每到用餐尖峰時間總是大排長龍，晚來的總是要等上一陣才可買到。

交 捷運：景美站。

通 公車：290、642、綠13、290、290(副)、644、648、252、650、統聯、亞聯、中壢、新店客運(景美站下)、660、666、673、棕6、棕2、251、671(文山二分局站下)。

商圈地圖



貓空茶情商圈

商圈範圍西起老泉街四十五巷及樟山寺附近，東至草埔、文山區第一市民農園，北鄰政治大學、指南宮風景區、北部第二高速公路，南達臺北縣新店市與臺北市文山區交界處，面積約二三九公頃。民國69年始成立的木柵觀光茶園，使世代居住於此的茶農開始轉變經營型態，除了原本茶園之外，也朝著觀光休閒化的方向發展，經歷八〇年代的繁榮，及幾次天災的影響，觀光茶園大起大落，直到貓空纜車通車，似乎又為貓空重燃一線生機。貓空纜車為臺北市內第一條纜車系統，共設置「動物園站」、「動物園內站」、「指南宮站」及「貓空站」，讓旅客能從高空俯瞰貓空茶園的景色。本區茶園遍佈在指南山區，貓空乃為木柵地區著名的鐵觀音茶主要生產地，民國69年成立木柵觀光茶園，茶農經政府輔導，產銷一貫作業，近年來觀光茶園的建設與發展迅速，沿途隨處可見各種創意裝飾之茶坊與餐廳。在貓空環山公路上的休閒茶坊，至少有五、六十家，民眾可以前往貓空的露天茶座或庭園茶坊品茗，欣賞好山好水渡過悠閒的假日時光。夜幕低垂時，浮現在眼前的是繁星點點與萬家燈火，景緻動人。



交 捷運：動物園站轉搭貓空纜車。

通 公車：237、282、294、295、611、676、小12、棕3、棕6、棕11、棕15、綠1、1503、1506、棕18、236(動物園站下)。

商圈地圖





萬芳醫院捷運站商圈



本商圈優質生活機能是臺北市罕見，以萬芳醫院及萬芳醫院捷運站為中心，興華國小、萬芳高中、警察專科學校、中國科技大學，人口集中里界區塊兩側有生活環境極佳的棕櫚泉社區、望角社區及非常富有人情味的老舊萬美社區。其因醫院、捷運、學校人潮聚集，除一些醫療用品店外，許多連鎖店看好市場皆進軍此商圈，從餐飲業之麥當勞、肯德基、STARBUCKS、怡客咖啡、必勝客披薩、鬍鬚張魯肉飯、吉野家、85度C、鮮芋鮮等；服飾精品業之佐單奴、HANGTEN、麗嬰房、NET、IROO等；生活用品如屈臣氏、康是美等；美容美髮如小林髮廊、自然美、登琪兒等一應俱全，商圈潛力無窮。

交 捷運：木柵線萬芳醫院捷運站。

通 公車：臺北車站-公館-政大-木柵動物園：236、237、676、530、606、671、0南、棕11；新店-景美-石碇-深坑：253、671、棕2、棕3、棕6、棕11、棕12、綠2；中永和：綠2；市政府：611；行天宮：298。

商 圈 地 圖



頂好SOGO商圈

商圈範圍以忠孝東路四段頂好超市前為中心點，著名的統領頂好商圈，週邊觀光資源有太平崇光百貨、明曜百貨、ATT廣場、太平洋崇光百貨二館、復興館、IKEA家具、統領百貨及誠品書店等，為東區商圈帶來繁榮的新氣象。成為臺北市知名度最高之消費商圈。

交 捷運：忠孝復興站或忠孝敦化站。

通 公車：主要停靠於頂好市場、忠孝敦化路口、捷運忠孝復興站、捷運忠孝敦化站等站。

延吉美食商圈

以國父紀念館站為主要集中地。區內延吉街及光復南路巷內店家以餐飲業為主要業種，因提供具地方特色料理餐廳、咖啡簡餐及小吃等，成為鄰近辦公大樓上班族、學校學生及住家民眾的最佳選擇。

交 捷運：國父紀念館站。

通 公車：204、204(區)、212、212(直行忠孝東路)、232、232(副)、278、299、667、91、66、235、662至觀光局站或212、212(直行忠孝東路)、232、232(副)、240、240(直達)、299、910至捷運國父紀念館站下車亦可到達本區域。

商 圈 地 圖





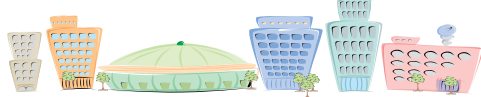
永康商圈

永康美食商圈之商業特色主要以特色餐飲為主，發展早期與鼎泰豐有密切關聯性，由於鼎泰豐為許多國際觀光客至台灣旅遊時必吃之美食，隨著媒體報導增加，也連帶提昇永康街之知名度，後續之高記、冰館等店家知名度提昇後，也造就永康街在消費者心中美食商圈之印象。永康商圈是以「永康公園」為中心，涵蓋永康街、麗水街、金華街、新生南路，以及街口附近的信義路商店。商圈原先聚集了許多台灣小吃與餐廳，後來亦漸漸開設了不少異國美食餐廳、許多風格獨具的咖啡館，以及一些精品小店。由於鄰近大安森林公園，再加上擁有許多著名的美食，夜晚或假日往往吸引許多人潮前來。



- 交** 捷運：永康美食商圈週邊目前沒有較為鄰近之捷運站。
- 通** 公車：在新生南路及信義路、金華街口設有公車站牌「新生信義路口」、「新生金華路口」有多路線公車行經。

商圈地圖



建國南路藝品古玩商圈

本區範圍包括建國南路一段285至301號單號側、279巷、291巷及307巷。街區以藝品古玩業為主要經營型態，有別於光華玉市、建國玉市等大眾化風格，走高級藝術收藏風格之市場定位，每間店面均有其本身特色，各自有自己專精之營業項目外，整體營業內容更是包羅萬象，舉凡古董市場可以收藏的類別，諸如古玉、陶瓷、青銅器、流金佛唐卡、石佛雕塑、古家具、普洱茶、及文房清玩等。鄰近觀光資源有大安森林公園，假日時於特定區段設有建國假日花市、建國假日玉市及商場，提供民眾身心放鬆的好去處。



- 交** 公車：226、235、245、675、668、663、662、642線、254、311藍、275(區)、275、74、214、278、672、295、606、15、3、18、和平幹線、指南客運(大安公園站、信義新生站、信義建南站下)。

商圈地圖





通化商圈

臨江街觀光夜市就位在基隆路二段和信義路四段中間，由通化街39巷及臨江街所構成的十字型夜市，所以也被稱為「通化街夜市」。長約200公尺，夜市著名小吃種類繁多，其中以各式碳烤香腸最具特色；另外還有開業多年的臺式日本料理店、通化街上的意麵、炒米粉與各式快炒等，絕對讓到訪的遊客大飽口福一番。

文昌家具街，是台北市家具集散地之一。文昌街的40多家家具店擁有幾種類型，有販賣中式家具、有西式家具、也有充滿現代感的。此街鄰近信義商圈及敦南精品、高級廠辦集中區，以仿歐洲設計精品傢俱為其特色，可說是高消費區中一條富有明顯主題之商店街。

文昌家具街未來發展將朝向與鄰近之臨江夜市、通化街整合成為一個特色多元且精緻美適的遊逛去處。以營造出「家具心感覺、美食新體驗」的氛圍，讓通化商圈成為台北城市遊憩的新空間。



交 捷運： 大安站1號出口，步行約20分鐘。

通 公車： 信義通化街口：20、22、226、292、33、37、38。
 信義光復路口：20、22、226、292、33、37、38。
 信義安和路口：20、22、226、33、38。

商 圈 地 圖



師大商圈

即以師大路為中心，由羅斯福路、和平東路一段、泰順街、師大路、辛亥路所圍繞之商圈。在臺北市的各個夜市中，師大夜市像個小巧可人的東京後街。師大夜市，顧名思義就是因應師大而產生的夜市群。師大商圈之特色主題為小吃攤販、異國風味人文氣息為特色的咖啡店，服飾店、精品店、複合式餐飲、以及近年來跑單幫的皮箱客，較其它商圈充滿了文化風味，加上附近的地理環境（和平東路一段美術街）與交通條件，使得師大夜市具有其特殊優勢。好吃、好玩、便宜又方便。



交 捷運： 古亭站、台電大樓站。印刷印刷
通 公車： 古亭站／208、藍28、660、644、297、1、236、251、252、648。
 師大站／214、278、672、295、606、15、3、18、74、235、662、663、和平幹線、新店、指南客運。

商 圈 地 圖





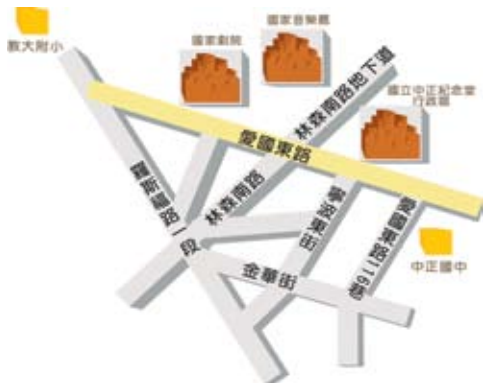
愛國東路婚紗街

範圍為羅斯福路口至杭州南路口之愛國東路段(愛國東路2-98號)。臺灣在民國六十多年，由一般的照相館轉變為婚紗攝影館，開啟全世界首創的新興行業，臺灣的婚紗攝影王國隨著臺灣經濟的起飛，也逐漸成型。六十九年中正紀念外觀興建完成，當時婚紗業已開始流行戶外拍攝，而景觀豐富的中正紀念堂更是新人外拍的必到之處，因此愛國東路成為婚紗攝影業者選擇設立的地點，從剛開始的四、五家，短短幾年躍升到極盛時期的三十三家，且彼此店家是櫛比林立，愛國東路婚紗街於焉誕生。



- 交** 捷運：中正紀念堂站。
- 通** 公車：251、236、248、644、648、208、15、543。

商圈地圖



城內商圈

城內商圈含括忠孝西路、中華路一段、武昌街一段、重慶南路一段及沅陵街、桃源街所圍繞之商圈。商業區塊主要為博愛相機街、中華路影音街、沅陵鞋街與桃源美食街。

- 交** 公車：262、652、22、藍1、18、605、671、15、265、247、287、205、212、276、232、257、299、0東、202、527、307、49。

臺北車站前商圈

本區涵蓋範圍為南陽街、襄陽路、館前路及忠孝西路一段及其周邊街區。本區商家主要以補習班為主及因應補習班人潮需求，經營飲食、書店、文具店及網路咖啡廳等。

本街區為著名的補習文化街，間接帶動相關產業及商家進駐，延展出特殊的補習文化，使這個地區呈現一種多元、不同的面向。

- 交** 捷運：可搭至臺北車站或臺大醫院站。
- 通** 公車：主要停靠於臺北車站、捷運臺大醫院站、博物館、公保大樓、館前路等站。

商圈地圖





南昌路二段家具街

介於福州街及和平西路間之南昌路二段，鄰近臺北婦幼醫院、捷運古亭站出口與南昌公園，南接和平東路，北接福州街。本街區形成已有一甲子以上的歷史，早在日治時代就有業者由桃園遷來，屬於傳統經營型態之街區，店家主要以自營為主，多數經營者為較年長的夫妻，少部分為第二代年輕經營者。

「南昌家具街」以商品種類多、選擇性高、物美價廉而眾所週知；而難能可貴的是，在街道、店面不斷更新的情況下，南昌家具街仍保有老街廓濃厚的親切感和人情味，不但老顧客的忠誠度高，更是消費者新屋設計裝潢、舊屋翻新改裝時的首選。



交 捷運：古亭捷運站5號出口。

公 公車：南昌公園：1、235、543、662、663。

通 古亭市場：0 東、1、214(直達車)、243、244、543、670、706。

商 圈 地 圖



八德資訊商圈

八德資訊商圈是以八德路為主並向外擴展至滑水路手機街與光華數位新天地的連接商圈是一個3C產業群聚的商圈，商圈內販售著各種國際知名大廠的3C商品，並有著臺灣製造的優良品質，儼然形成臺北市的科技重鎮，更是全國人氣最旺的電子商圈。

八德資訊商圈以原廠代理及賣場為主，為筆記型電腦之聚集處，在八德商圈的電腦街中不單只有賣電腦，更有華碩、宏碁、技嘉、Sony等各大品牌的維修中心，還有各大物流商聯強皆在此都設有服務中心，每家商店皆有專業解說人員，讓顧客能清楚詳細的了解所購買產品之特色，甚至售後服務的快速與完善，皆是連鎖大賣場及網路購物所不及的。本商圈亦有因購物人潮聚集而形成的小吃街，讓您在遊逛之餘，亦可大飽口福。



交 捷運：忠孝新生站、善導寺站。

公 公車：北科大站／202、232、299、605、212、262、長榮、飛狗巴士、國光、忠孝新幹線。
忠孝東路三段站／668、675、226、72、290、665、280、214、222、109、505、642、643、1505、672、676、1505、松江幹線、福和客運。

商 圈 地 圖





臺大公館商圈

商圈範圍為羅斯福路、汀州街三段、基隆路、辛亥路以及新生南路三段及羅斯福路間所圍繞之區塊。本區堪稱『學生族的購物樂園・親水觀光的新世界』。汀州路一帶以異國小吃、餐館、運動用品店、手機電訊主、吃到飽麻辣鍋、民俗飾品居多，此街區為學生逛街、日用生活之聚集處，到了傍晚人潮漸漸湧入，熱鬧非凡，尤以水源市場及東南亞戲院為主要人潮聚集處。汀州路擁有「東南亞美食街」的美名，這條街及附近巷子聚集許多東南亞風味餐廳，如泰國、馬來西亞、印尼、緬甸等，不僅口味地道且裝潢也頗具民族風味。而位於思源路名列三級古蹟的自來水博物館，已有九十多年歷史。以人文為背景，公館附近的咖啡小店精彩程度也不遑多讓，時髦的、古典的、鄉村或居家的，風情不一而足，所提供的餐飲更不因價廉而犧牲美味。近年來義式咖啡當道，公館最有代表性的當屬「挪威森林」，典藏著令樂癡垂涎的豐富 CD，許多愛樂朋友兼程來此享受音樂與咖啡香。所在咖啡、女巫店、自主咖啡等等，都為知名特色人文咖啡店。



- 交** 公車：278、280、311、505、52、530、606、668、675、907、660、251、252、642、644、648、643、74、236、290、1、253、671、109、綠11、208、指南、棕12、欣欣、綠13。

商圈地圖



龍山寺商圈

本商圈包括西昌街青草巷、西園路佛具街、華西街商圈及廣州街商圈等，四個商圈所在位置皆環繞龍山寺。國家二級古蹟龍山寺，自清代以來即為艋舺地區重要的信仰中心，鼎盛的香火和人群往來頻繁，帶動周邊商街的興起。西昌街的特色就是每家店門口都懸掛新鮮青草，有「青草巷」之稱。西園路一段為佛具用品店家聚集，成為信仰者最常購買與比價之處。華西街及廣州街的美食店家多為數十年之老店，華西街內以蛇店最為引人注目，是中外國觀光客指名必遊之區。

- 交** 捷運：龍山寺站。
通 公車：1、11、9、201、205、229、601、62、265、38、234、628、907、藍29、藍28、49、701、702、703、264、263、527、310、658、231、245、651、656、705。

環河南路一段五金用具街

本區以環河南路一段與忠孝西路二段交叉口為起點至其與武昌街二段交叉口為終點。環河南路河濱公有市場於民國69年4月開業，成為五金百貨、各式家庭用品、雜貨、攤車的零售批發市場。集結的店家皆有30年以上的歷史，成為全臺著名的五金街。

- 交** 公車：主要停靠於城壩街口(中興醫院)、漢口街、萬華市運動中心等站。

商圈地圖





西門町商圈

商圈範圍為漢口街、昆明街、中華路與峨嵋街所圍成之方形區域，加上漢中街戲服道具街。有『台北原宿青少年的天堂』之稱的西門徒步區最主要以販售青少年服飾、包包、鞋子或異國風的服飾、龐克風商品為主。街區內還有聞名遐邇的刺青街，如同日本「原宿」般，走在流行前端，引領青少年文化潮流。美國街充滿獨特的美式風格，從早期的二手專賣店、到嘻哈個性行頭，應有盡有。沿路許多街頭塗鴉藝術，讓人不禁都嘻哈起來！西門徒步區附近還有許多著名景點，包括紅樓、中山堂、電影主題公園及北門等，除了吸引年輕客群，更吸引尋求城市古蹟的愛好者。



交通 捷運：西門站。

公車：中華路北站、紅樓廣場、國軍英雄館、衡陽路、遠東百貨、昆明街、西門徒步區站下車皆可。

商圈地圖



雙城商圈

區內原有三個商業區塊，包括在中山北路三段及林森北路間，雙城街32、25巷內的PUB街；和農安街2巷巷口至雙城街10巷之間的晴光市場；以及鄰近的雙城美食街。晴光市場有幾間歷久不衰的舶來商店與珠寶店，吸引相當多的顧客前來精挑細選，除此之外，傳統夜市所要具備的特產小吃，更是令人讚不絕口。

交通 捷運：淡水線-民權西路站。

公車：42、203、218、218夜、218直達、220、220直達、224、247、247環山、260、260區、277、279、289、310、312、612、中山幹線、北-三芝右、紅34至大同公司站下車；26、41、63、63區、225、225區、226、280、617、617區、211、227、227區、638、520至民權林森路口下車；208、208基河、246、紅33至中山國小下車，交通堪稱便利。

中山北路婚紗精品商圈

以主街、次街及景點的概念來說，主街為中山北路二、三段（南起南京東路、北起臺北故事館），沿線的兩側有婚紗攝影、五星級觀光飯店、國際精品商行等業種。次街以主街垂直延伸至小街巷弄，如雙城美食街與PUB街（雙城街32巷）。主街周邊的景點則包括臺北光點、晴光市場、臺北市立美術館、臺北戲棚及臺北故事館等。本商圈歷經數十年的經濟發展變遷，進駐商家種類多元，有風華老店、有婚紗精品、有觀光飯店、更有藝文據點，在歷史脈絡中展現呈現出人文、商業薈萃的獨特景象。

交通 捷運：民權西路站往中山北路方向步行約5-10分鐘。

公車：有大同大學、大同公司、臺泥大樓、國賓飯店等站，共計有218、218夜間、218區間、220、220直達、220、247、260、260區間、277、279、287、310、40、42、612、中山幹線、博愛路等公車。

商圈地圖





四平陽光商圈

商圈範圍為東起松江路口西至伊通街口，以四平街為主，南京東路2段115巷為輔。臺北市商業處的「商店街輔導計畫」以延續多數的民眾對於四平陽光商圈「女人街」的舊風貌意象加以包裝行銷，以「陽光、女人、四平街」作為行塑主軸，成功的將商圈轉型與提昇，之前僅為鄰近上班族OL的後花園，隨著商圈發展推動，現在已成為聞名北市之女人街。街道徒步區上隨處可見的露天咖啡座及咖啡香、不定時的街頭藝人表演、懸掛於天空隨風飄揚的四色布旗，更讓這條不算長的徒步區增添許多浪漫情懷與無限想像空間，四平陽光商圈原是華僑返國必逛的街區之一，而隨著臺灣國際化及觀光化的趨勢，近年來因鄰近松江路上的慶泰、康華、六福等觀光飯店，來到四平陽光商圈的外國觀光客日益增多的趨勢，四平陽光商圈的業者除了可以用簡單的英、日文與外國觀光客溝通之外，商圈鄰近的六福客棧也成立外籍旅客服務中心，提供外籍觀光客免費的諮詢導覽服務。



交 捷運：南京東路一號出口，步行約20分鐘。

通 公車：長春松江路口：109、203、214(直達車)、222、226、279、280 松江路口臨時站：12長春國小：12。

商 圈 地 圖



六條通燒烤居酒屋商圈

本商圈以「林森北路107巷、119巷及中山北路105、121巷」的範圍，「九條通」，在日據時期及光復初期，是文化水準極高的地方，許多文人雅士、各界名流匯集於此。民國五十年後期，中日貿易頻繁，為了吸引日本商人，俱樂部與日式酒廊林立，品味極高。本區服務對象以日本客人為主的居酒屋、料理店、燒烤商家，無論在語言、飲食、店內空間、服務人員態度等，皆以日本文化內涵為主。

交 捷運：中山站下，往長安東路步行5分鐘。

通 公車：聯營公車5、12、26、46、52、208、211、246、266、282、288、292、306、307、604、605。622、652、棕九、國光客運、參帥新城接駁公車，泰山市府公車、泰山指南宮、中和淡海公車。

中山捷運線型商圈

中山站周遭以三棟百貨公司為主軸，目前皆由新光三越所經營，三棟百貨公司分別以家庭取向、都會女性時尚、年輕族群為主的個性品牌，帶來各種族群的消費者。拜捷運及百貨公司之賜，中山站附近還林立二十多家的美髮沙龍，從南京西路延伸到巷弄之間，是台北市沙龍最多的地方。

交 捷運：中山線中山站及雙連站出口。

通 公車：在中山北路、南京西路及民生西路上都有多種公車供搭乘。

商 圈 地 圖





行天宮商圈

本商圈特色以推拿及算命為主。推拿街位於新生北路至松江路間的民權東路段雙號側部份。算命地下街為招商營業，共22家攤位店舖，營業時間上午八時至下午九時，全年無休者5家左右，散佈在養身推拿街之間。養身推拿街目前約有10家，本商圈為推拿業者最密集之區域。店家約早上10至零晨3點營業，也有不少24小時服務，服務項目包括：腳底按摩、半身全身舒壓、中藥泡脚、淋巴排毒等，有些店家還提供健康諮詢。



- 交** 公車：226、225、642、642(綠)、801、803、617、290、5、基隆客運(行天宮站、松江民生路站、松江民權路站下)。

商 圈 地 圖



南京東路捷運站商圈

以南京東路車站為主要集中地，向外擴展至民生東路四段、敦化北路及南京東路三段。捷運南京東路車站旁有最著名的先施百貨、兄弟大飯店等人潮聚集地點，區內慶城街上更有許多特色人氣餐廳；另外，皇冠出版社及行天宮圖書總館位於本區域內，文化氣息亦頗濃厚。

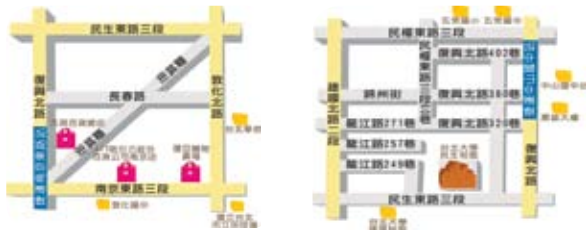
- 交** 捷運：南京東路車站。
通 公車：0東、248、254、266、266(區間)、279、282、282(副)、288、292、292(副)至南京復興路口；638、685、74、903至捷運南京東路車站。

中山國中捷運站商圈

本區域範圍是以民權東路三段、復興北路、民生東路三段及龍江路所圍成之長方形區域。鄰近的兩旁有全臺北市價格最高之上城糕餅舖、本區開店最久之之一的三民書局及知名的昇恒昌免稅店；捷運站附近咖啡店林立，而錦州街及龍江街則多為小吃店及連鎖餐飲店，復興北路上有異國料理餐廳聚集。

- 交** 捷運：中山國中站。
通 公車：225、286、286(副)、542、63、685、74、內科通勤專車-木柵線、棕1至中山國中站或277、518、612、博愛公車至臺北大學站或214、225、285、49、5、505、527至民權復興路口站下車亦可到達本區域。

商 圈 地 圖





美麗華商圈



本商圈範圍為北安路及內湖路一段以南、敬業二路以東、堤頂大道二段以西及樂群二路以北之區域，屬於大直重劃區，商圈區塊完整，街廓整齊。本商圈所在位置原為基隆河截彎取直的大彎段新生地，美麗華百樂園於2004年11月開幕，是首座在原河床興建的大型購物中心，也是大直一帶地區首座購物中心，站穩了大直重劃區先進入者的角色，亦進一步吸引百貨零售流通及飯店業等集團投資進駐，帶動周邊商業發展，目前仍屬於新興商圈，而且持續發展中。本商圈應以美麗華百樂園為首要代表，為一座國際級娛樂休閒購物設施，最具特色的場景就是全臺首創的百米摩天輪，結合娛樂、科技、藝術於一體。坐在摩天輪上可將臺北的景緻一覽無遺，夜間則以「天樂、地彩、風舞」等三個主題綻放光彩炫麗的燈光表演，是臺北夜空最美麗的寶石，並已成為臺北城市意象之代表。

交通 捷運：劍南路站。

公車：42、208、222、72、72(直)、256、紅2、267、286、33、紅3、棕16、902、620、藍26、247、21、110、287、646(美麗華站下)。

商圈地圖



大稻埕商圈

本區的興起由於過往大稻埕碼頭的交通便利性，吸引產業自然形成，而藉由茶業、南北貨、中藥及布業的蓬勃發展，也間接帶動地方建築藝術與宗教文化的發展，不僅是國人心中的歷史重鎮，更是外國人眼中最時髦的逛街地點。每年的年貨大街，人潮洶湧、萬頭鑽洞吸引成千上萬的民眾來此辦年貨，營造出年節慶典的氛圍，更散發出濃濃的年味。

交通 捷運：至捷運雙連站以及捷運中山站。

公車：涼州重慶路口、大稻埕碼頭、民生重慶路口、南京西路口、民生西路口、迪化街等站。

延平北路二段銀樓珠寶街

本區以延平北路二段為中心延伸，自南京西路起往北穿越民生西路、歸經街、保安街、涼州街至民權西路止。主要以金銀珠寶業為主，搭配糕餅、結婚用品店等結婚服務產業。

本街區金銀珠寶產業群聚歷史40年，群聚規模大，在大臺北地區具有一定的知名度。而顧客除了有較多的商品可供選擇外，本街區的黃金純度被評比為北市最高，多年的商譽與品質保證使其對於消費者具有一定程度的購買吸引力。

交通 公車：306、636、641、250、618、617、616、520、704、290、539、304、292、274、801、803(大稻埕碼頭、第一劇場、民權大龍街、台北橋下站)。

商圈地圖





臺北後車站商圈

本街區以臺北火車站為中心，車站北面包括地下街、市民大道、鄭州路、長安西路、重慶北路一段、太原路、華陰街等為範圍。



台北「後火車站商圈」，可以說是消費者不管是皮件、飾品、文具、衣服、皮鞋…琳瑯滿目的批發天堂，不僅有批發價的議價空間，對於大批採買的公司或個人，更是一個省錢的購物天堂。

在台北鐵路尚未地下化以前，台北後火車站是總是充滿熙熙攘攘的人群，不管是路旁做生意的小販吆喝聲，或是來此採購的批發客，甚至是搶便宜的老台北人，後火車站當年都是首選的商圈。隨著時代演變，後車站商圈也從早期的批發集散地轉變成現今多元精緻的批發零售專賣店，喜歡什麼這裡統統都有。在後站商圈營業超過十年的店家比比皆是，這裡可以感受到世代傳承的商業風貌，在地店家的用心經營。

- 交** 捷運：台北捷運站1號出口，步行約7分鐘。
- 通** 公車：重慶北路 後車站：2、215、42、52、601、622、63。

商圈地圖



大龍峒商圈

商圈範圍約略在民族西路以北、高速公路以南，捷運淡水線以西至淡水河岸及今之蘭州市場附近。以圓山捷運站為起點，沿庫倫街、大龍街、孔廟、保安宮、四十四崁等以既有廟、學、宮文化資產為基礎而成「大龍峒文化園區」。

- 交** 捷運：圓山站。
- 通** 公車：酒泉街站／208、215、紅33、紅34、542、308、紅2、677、21、287、247、213。
庫倫街站／26、288、290、304、303、618、811、266、41、280、616、指南客運、松江幹線、2、9、619、246。

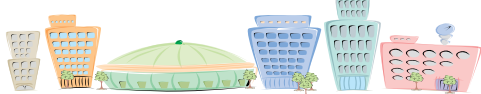
重慶北路家飾街

本區以重慶北路三段為中心延伸，自民權西路起往北穿越民族西路、昌吉街、酒泉街、敦煌路止。本街區以照明燈飾、衛浴設備、日常用品業為主。本街區照明燈飾產業聚集自民國71年至今歷史約26餘年，在大臺北地區具有一定之知名度，許多裝潢相關產業如衛浴設備、磁磚、廚具等商家也因此進駐此區開業。

- 交** 開車：本區銜接中山高速公路重慶交流道。
- 通** 公車：主要停靠於民權重慶路口、昌吉重慶路口、民族重慶路口、酒泉重慶路口等站。

商圈地圖





延三夜市商圈



本商圈範圍為自台北橋下北跨伊寧街、民族西路、酒泉街至敦煌路止。商圈資源豐富，係由三個特色商店街組成：

- 一、**延三夜市**：本夜市主要在延平北路三段沿線上，主要以臺灣傳統小吃為主，擁有不少知名老店；本區主要營業時間為平時18:00~00:00，人潮主要聚集時間為用餐時間，平日人潮較假日來的多，全年鮮少淡旺季分別。
- 二、**糶仔街**：本區位於昌吉街與迪化街交口，街區內聚集約10多家業者，主要以販售傳統米食產品如糶、粽與米苔目等為主，迄今仍完全遵循古法純手工製作，用料純正實在且強調不添加防腐劑。
- 三、**中古機車街**：本區延平北路三、四段，街區內聚集約134家之業者，其中中古機車商店佔31家。街區商店主要以中古機車、機車精品及材料銷售、機車修理為主；日常用品、餐飲小吃為副。

- 交** 開車：鄰近中山高速公路重慶交流道及臺北橋。
- 通** 公車：主要停靠於臺北橋、稻江商職、延平國小、天師宮等站。有41、206、255、274、641、669、704等公車路線經過。

商圈地圖



臺北商圈特色示意表

商圈名稱	商圈特色	行政區域	頁數
1. 新北投溫泉商圈	溫泉、餐飲、賞景	北投區	2
2. 行義路溫泉美食商圈	溫泉、餐飲、賞景	北投區	3
3. 石牌捷運站商圈	餐飲美食	北投區	4
4. 士林捷運商圈	餐飲、流行精品、家具、婚嫁喜餅	士林區	5
5. 士林夜市商圈	美食	士林區	5
6. 天母商圈	異國美食、精品、日用品	士林區	6
7. 天母SOGO商圈	美食、購物商場、服飾精品	士林區	7
8. 承德路四、五段中古汽車街	二手汽車買賣、租賃、汽車美容	士林區	8
9. 日湖百貨商圈	服飾精品、咖啡餐飲、SPA美容	內湖區	9
10. 內湖737商圈	美食、餐飲	內湖區	9
11. 內湖量販店商圈	量販購物、家具、汽車百貨	內湖區	10
12. 南港路三段汽車街	汽車修理買賣、汽車維修	南港區	11
13. 民權東路五段水族街	水族用品、寵物用品	松山區	12
14. 五分埔服飾商圈	成衣服飾	信義區	13
15. 信義百貨商圈	百貨、精品購物、美食、休閒娛樂	信義區	14
16. 永春捷運站商圈	量販百貨、餐飲	信義區	15
17. 景美商圈	餐飲、服飾、日用品	文山區	16
18. 貓空茶情商圈	品茗、茶葉買賣、餐飲、賞景	文山區	17
19. 萬芳醫院捷運站商圈	醫療、美食	文山區	18
20. 頂好SOGO商圈	百貨、精品、服飾	大安區	19
21. 延吉美食商圈	美食、餐飲	大安區	19
22. 永康商圈	美食、服飾精品	大安區	20
23. 建國南路藝品古玩商圈	藝品、古玩	大安區	21
24. 通化商圈	美食、家具、精品、寵物用品	大安區	22
25. 師大商圈	美食、人文藝術、咖啡	大安區	23
26. 愛國東路婚紗街	婚紗服飾、攝影	中正區	24
27. 城內商圈	百貨、飾品、鞋、相機、音響、美食	中正區	25
28. 台北車站前商圈	補習班、美食、百貨、書店	中正區	25
29. 南昌路二段家具街	家具、家飾	中正區	26
30. 八德資訊商圈	電腦、零件、相機、手機、遊樂器、光碟	中正區	27
31. 臺大公館商圈	美食、書店、服飾、休閒	中正區	28
32. 龍山寺商圈	新鮮青草、藥材、服飾、美食	萬華區	29
33. 環河南路一段五金用具街	五金用具	萬華區	29
34. 西門町商圈	美食、服飾、娛樂、刺青	萬華區	30
35. 雙城商圈	化粧品、鞋子、背包、飾品、美食	中山區	31
36. 中山北路婚紗精品商圈	婚紗精品、服飾、餐飲	中山區	31
37. 四平陽光商圈	精品服飾、日用品、美食	中山區	32
38. 六條通燒烤居酒屋商圈	燒烤物、居酒屋、日本料理	中山區	33
39. 中山捷運線型商圈	異國美食、美髮沙龍、精品百貨	中山區	33
40. 行天宮商圈	命理諮詢、推拿	中山區	34
41. 南京東路捷運站商圈	百貨、餐飲	中山區	35
42. 中山國中捷運站商圈	美食、免稅購物、書店	中山區	35
43. 美麗華商圈	百貨購物、餐飲、娛樂、賞景	中山區	36
44. 大稻埕商圈	南北貨、布匹批發、中藥、茶葉	大同區	37
45. 延平北路二段銀樓珠寶街	銀樓、珠寶	大同區	37
46. 台北後車站商圈	精品服飾、飾品、美食、文具	大同區	38
47. 大龍峒商圈	汽車美容、維修、人文藝術、美食	大同區	39
48. 重慶北路家飾街商圈	燈飾、衛浴設備、日用品	大同區	39
49. 延三夜市商圈	美食	大同區	40