

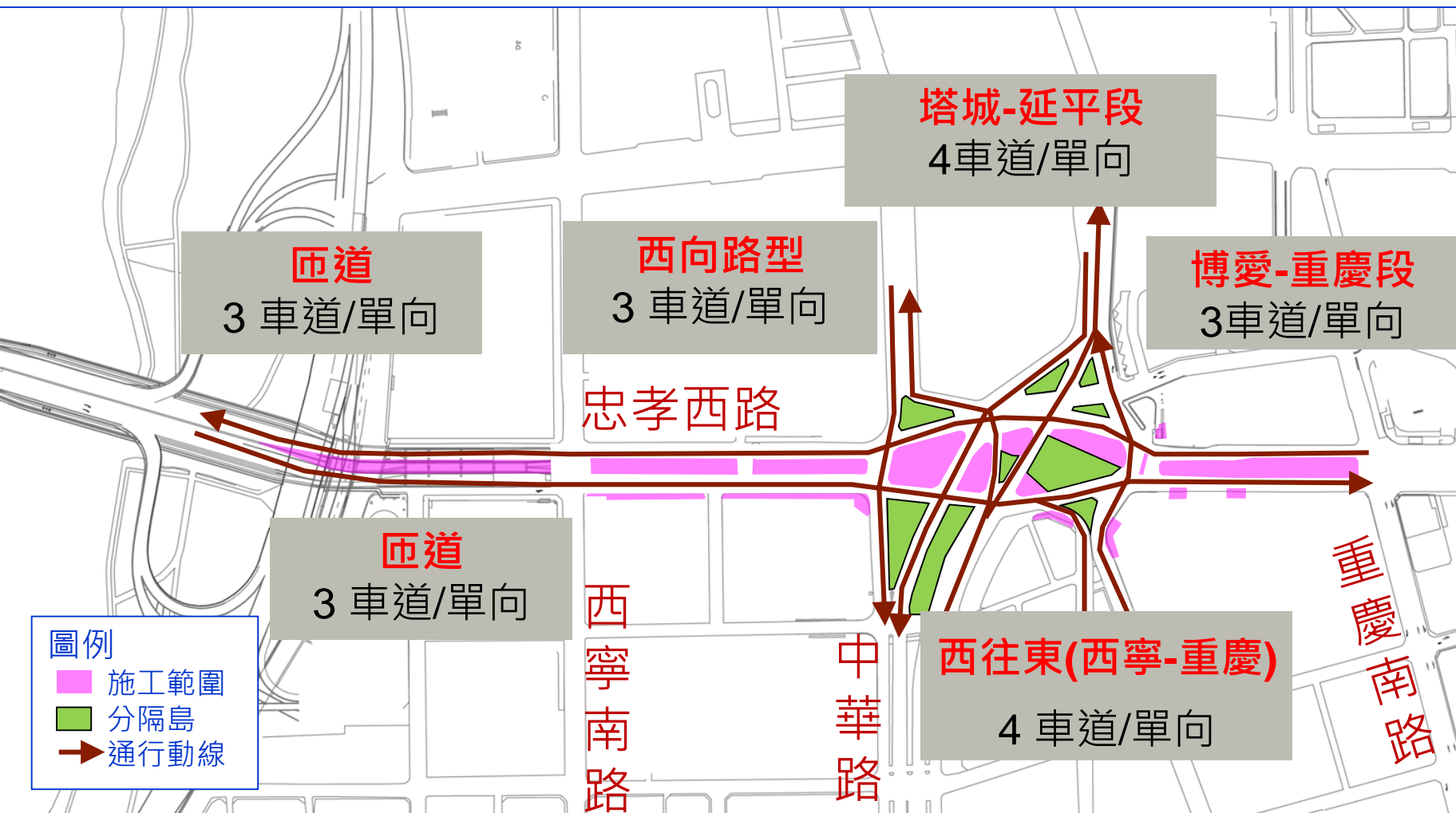
# 交通局的叮嚀

多搭大眾運輸、少塞車

車輛改行台北橋、中興橋，忠孝橋  
減壓

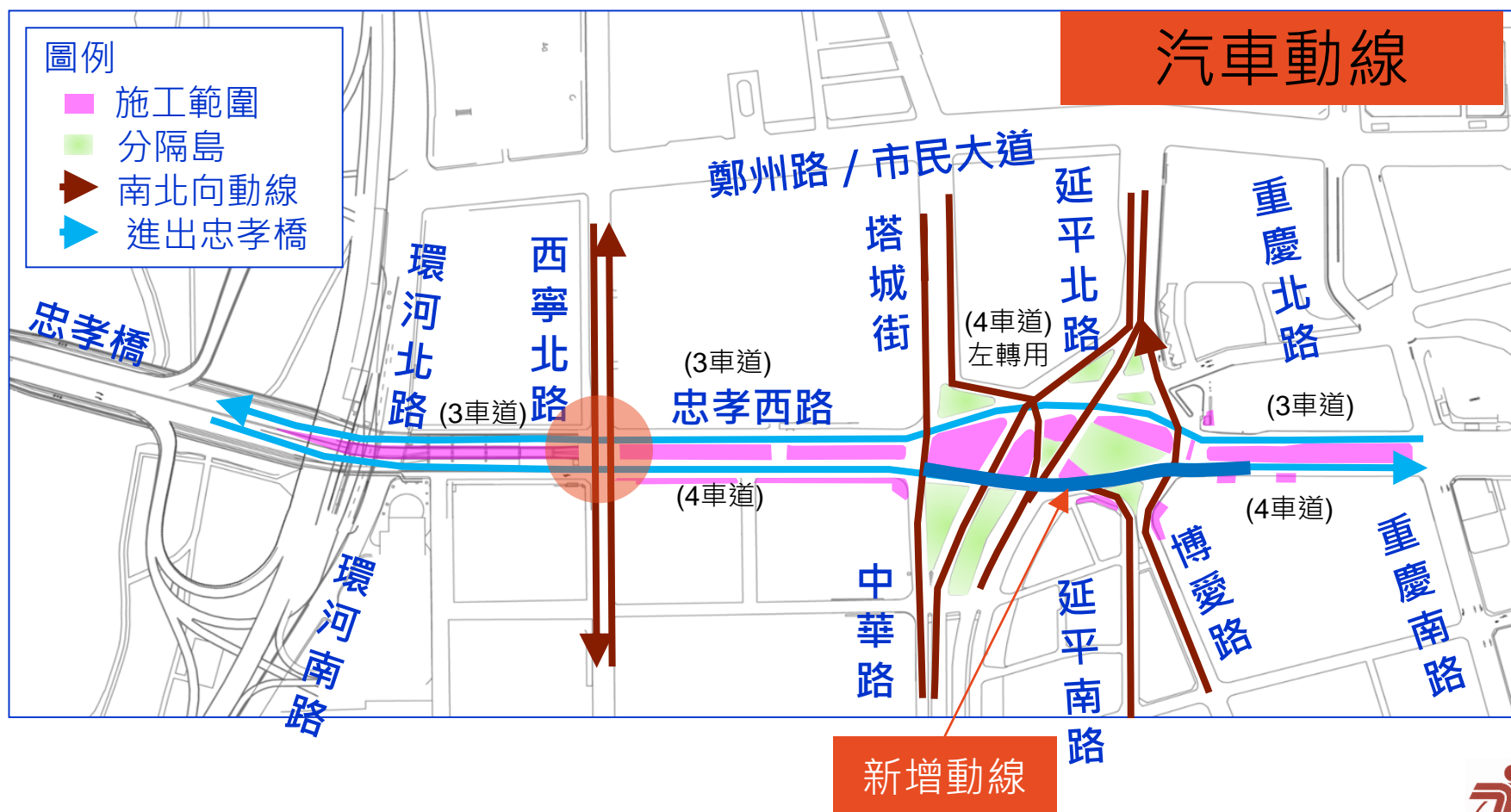
使用台北好行APP、大台北公車網，  
掌握交通資訊

# 忠孝西路車道佈設(第三階段2/13-6/30)



## • 忠孝西路汽車動線

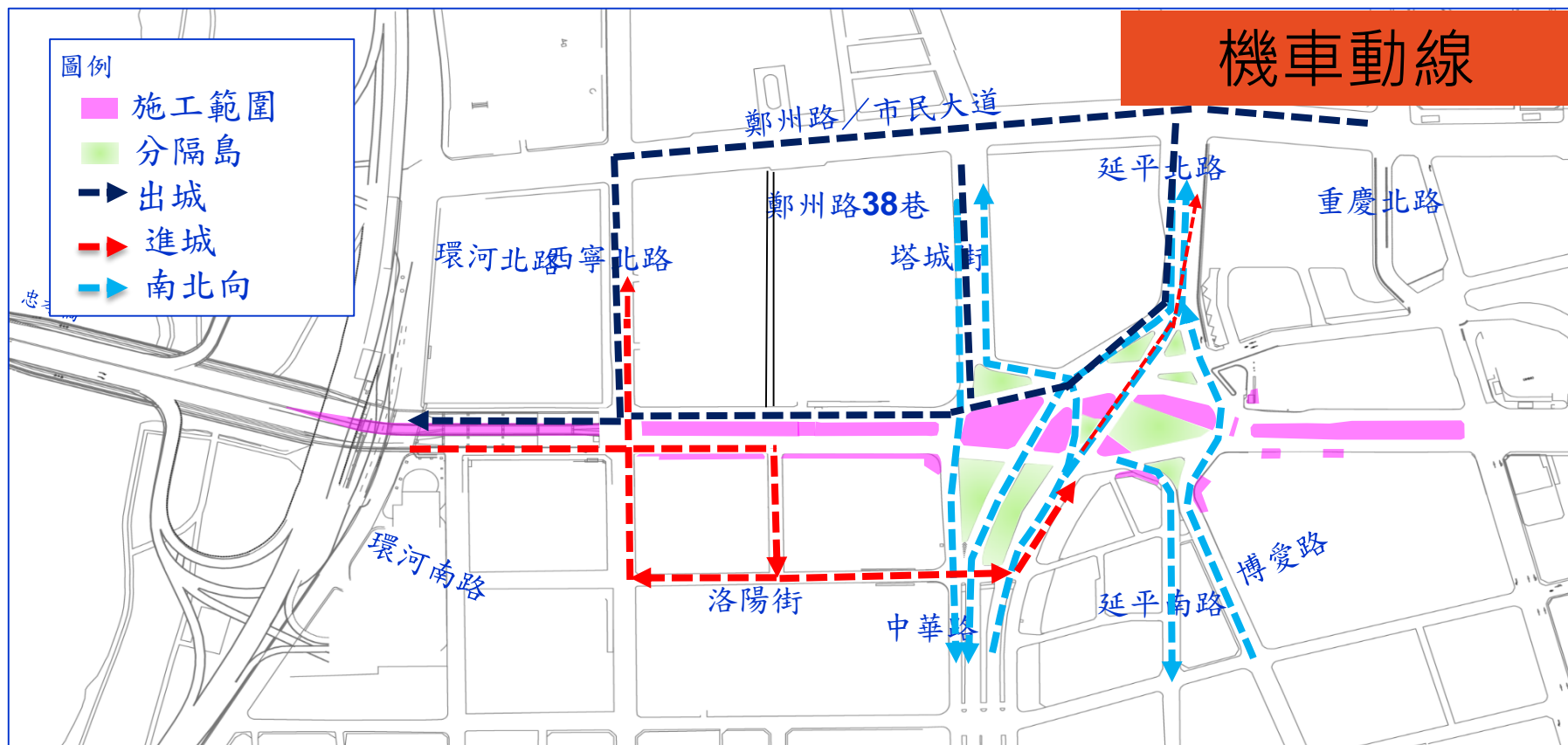
- 忠孝西路進城4車道；出城3車道（延平 - 塔城4車道）
- 平面道路動線恢復
- 公車站位不變



# 機車動線

—出城機車動線不變

—進城機車改道忠孝西路2段16巷→洛陽街→西寧南北路  
→市民大道(或洛陽街→中華路→延平北路→市民大道)



# 大區域疏導動線

圖例

- █ 施工範圍
- 出城動線
- 進城動線
- 南北聯絡



•台北橋為主要替代路線

•以中興橋為替代路線

•中山北路以東往三重汽車改經市民高架

# 員警配置示意圖



第3階段(105/2/13~105/2/29) (26處44人/日)

# 義交配置示意圖



第3階段(105/2/13~105/2/29) (26處31人/日)

## 警察局崗位佈點

**105年2月7日至2月12日止。**

**員警崗位26處44人，計118人次/日，**

**義交崗位26處31人，計173人次/日。**

**累計警力708人次，義交1121人次，  
共1829人次。**



- 新北市三重端設置改道牌面(27處)、紅布條(11處)
- 提前告知行駛改道中興橋、台北橋



# 忠孝橋車流回堵因應措施

## 回堵3公里因應措施



- ➡ : 改道動線
- ➡ : 原行駛動線
- ➡ : 管制小汽車改道動線

- 一、分流管制
  - (一) 大型車、機車 ➡ 直行忠孝西路
  - (二) 小型車 ➡ 環快匝道
- 二、機動調整台北市區 (替代) 道路號誌

# 忠孝橋車流回堵因應措施

## 回堵 5 公里因應措施

