



## 至善路 2 段 266 巷步道

MAP

步道位置



DATA

步道簡介

步道位於故宮博物院附近，由故宮對面便利商店巷道進入，可通至劍南路。沿途可眺望故宮院區、原住民公園等，途中雖有叉路，但可互相連接，並有一紀念李珠之「淑德垂芬」碑，佇立於旁。

全長 1309 公尺

攀登時間 20 分鐘

公車 213. 255. 304. 紅 30. 小 18  
小 19, 故宮博物院站

利用率 ★★☆☆☆

難易度 ★☆☆☆☆

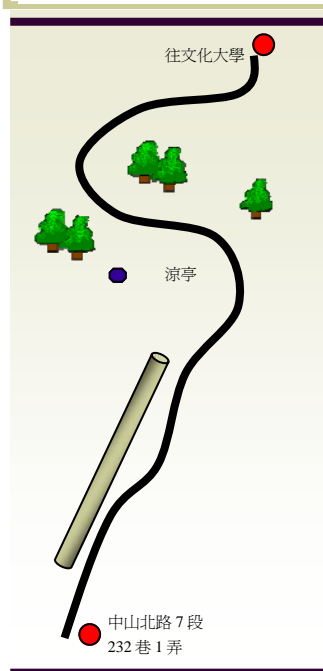


## 天母古道親山步道



MAP

步道位置



DATA

步道簡介

由天母沿陽明淨水場大水管而上，景觀資源豐富，處處可聽見流水聲，完成爬坡段後，漫步於平坦幽靜的林間小路，常有猴群出沒，享受美好的森林健康浴，步道終點可通達中國文化大學，處處可見運動及踏青民眾，為本區利用率最高之步道。

全長 2862 公尺

攀登時間 70 分鐘

公車 220. 224. 267. 218. 601. 603  
天母光華巴士總站

利用率 ★★★★★

難易度 ★★★★★

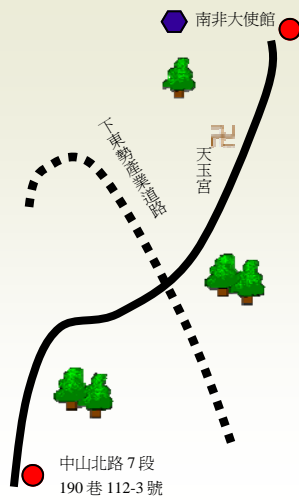




## 下竹林步道

MAP

步道位置



DATA

步道簡介

步道出口處位南非大使館及前美國在台協會，別有其風情，沿仁民路向外可銜接仰德大道。步道經下東勢產業道路，將其一分為二，入口處位中山北路190巷內，存許多高級別墅，沿途經天玉宮可眺望欣賞大台北景觀。

全長 1000 公尺

攀登時間 50 分鐘

公車 260, 303, 紅 5, 小 15, 下竹

林站

利用率 ★★★★★

難易度 ★★★★★



## 大崙尾山南面步道



DATA

步道簡介

步道由劍南路，本區與中山區交界點附近，由鄭成功廟旁進入，進入後遇交叉段右轉可通至大崙尾山東鞍連接內湖區金龍產業道路，而本所維護部分為左轉段至圓明寺部分。沿途經廟宇圖書館，可感受本區士子如林、欣欣向學的風氣。

全長 798 公尺

攀登時間 25 分鐘

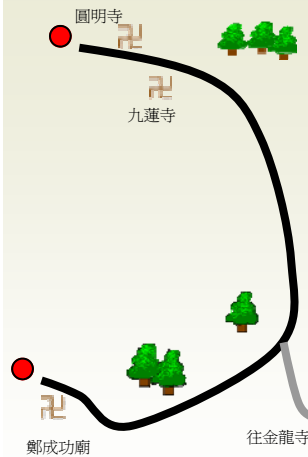
公車 無,由至善路2段266

巷步道進入

利用率 ★★★★★

MAP

步道位置







## 大崙尾山步道

MAP

步道位置



DATA

步道簡介

步道位起點位本區翠山里中社路底公車總站上方，終點為標高 451 公尺大崙尾山，有許多登山民眾到此休憩運動，並可眺望大屯山系群山。沿途經一段柏油路面，須向左轉繼續銜接石階步道，終點連至綿密步道網路，通達「大崙頭山步道」、金龍寺、內雙溪森林自然公園等地。

全長 1110 公尺

攀登時間 35 分鐘

公車 213, 255, 大崙尾山步道口

站

利用率 ★★★★★

難易度 ★★★☆☆



## 鵝尾山步道

MAP

步道位置



DATA

步道簡介

步道處鵝尾山，兩旁有許多農作，蔬菜、竹筍及柚子等。步道近平菁街 105 巷處坡度較大，且陽光無法照射，地面陰濕，需小心爬行。

全長 1807 公尺

攀登時間 60 分鐘

公車 303, 小 19, 鵝尾山步道站

利用率 ★★★☆☆

難易度 ★★★☆☆

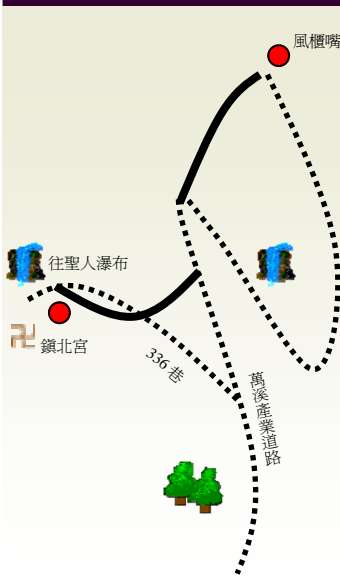




## 至善路 3 段 336 巷至風櫃嘴步道

MAP

步道位置



DATA

步道簡介

風櫃嘴標高 590 公尺，可繼續通往汐止、萬里五指山系及擎天崗地區，步道海拔較高處終年雲霧環繞、空氣清新，並可眺望市區風光，風景宜人令人流連忘返。步道被萬溪產業道路截成 3 段，部分須沿馬路行走才可相通。

全長 1019 公尺

攀登時間 50 分鐘

公車 小 18, 聖人瀑布站

利用率 ★★★☆☆

難易度 ★★★☆☆

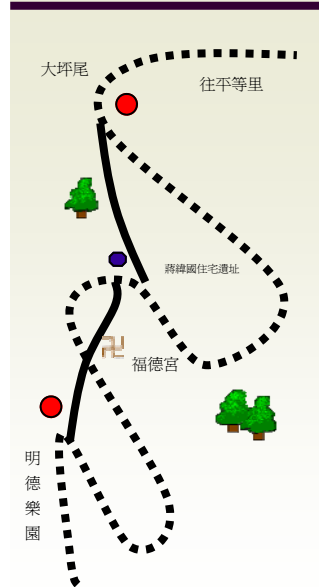


## 沙子崙至大坪尾步道



MAP

步道位置



DATA

步道簡介

在平溪產業道路開闢前，本區平等里里民以本步道為連絡交通之一，而產業道路開闢後也使步道被切割數段。步道起點為至善路 3 段 71 巷口「明德樂園」上方，沿途風景秀麗，尤以平溪福德宮可眺望內外雙溪地區，令人心曠神怡，途中經蔣緯國居住房舍遺址，為登山民眾引發歷史話題。

全長 1144 公尺

攀登時間 60 分鐘

公車 303, 大坪尾站

小 18, 小 19, 明德樂園站

利用率 ★★★☆☆

難易度 ★★★☆☆

