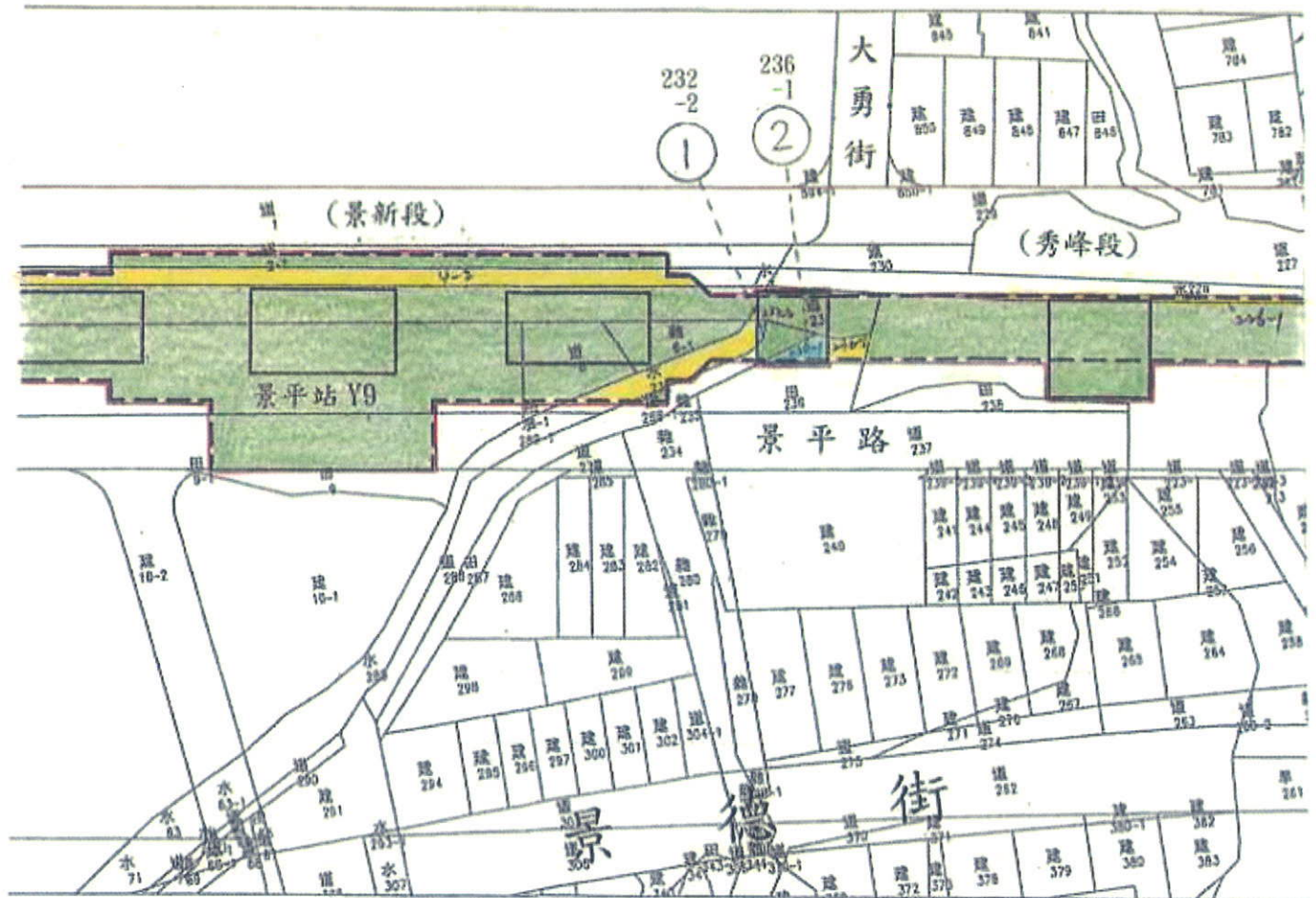


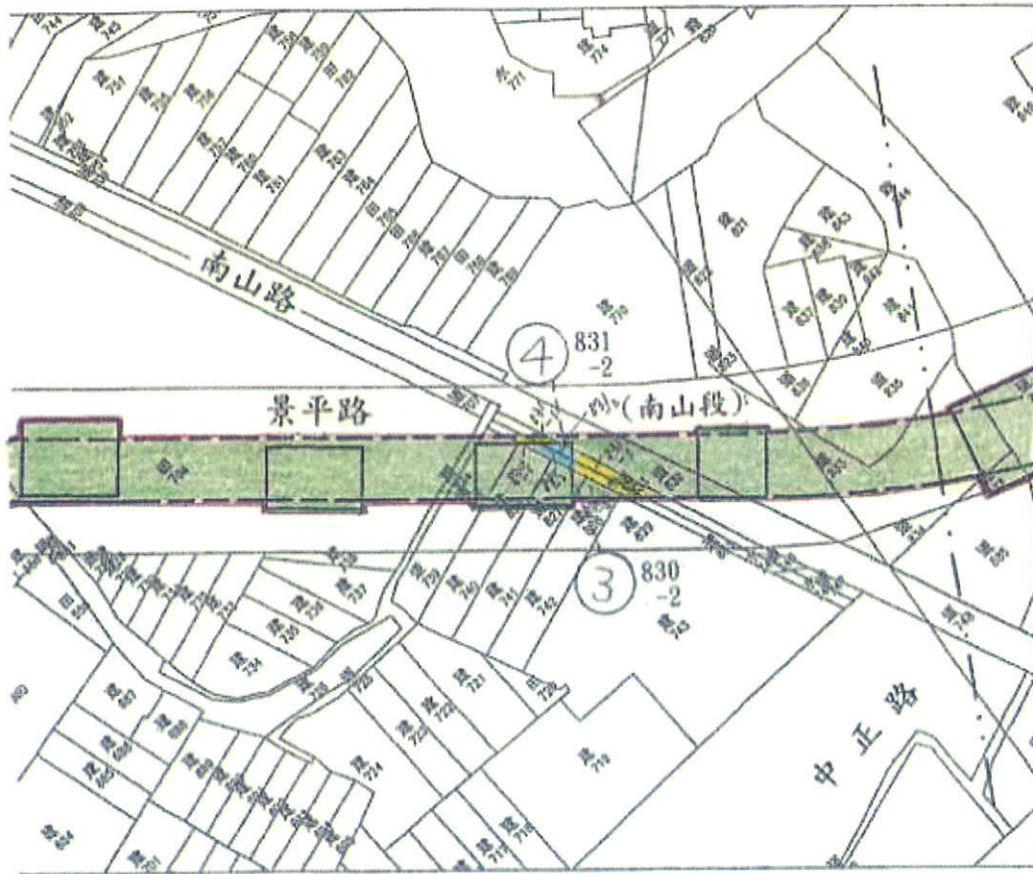
土地使用計畫圖



圖例：(比例尺：1/1000)

- 工程用地範圍(施工範圍)
- 穿越使用另案辦理徵收地上權
- 公有土地無需辦理取得
- 墩柱使用擬徵收所有權土地位置

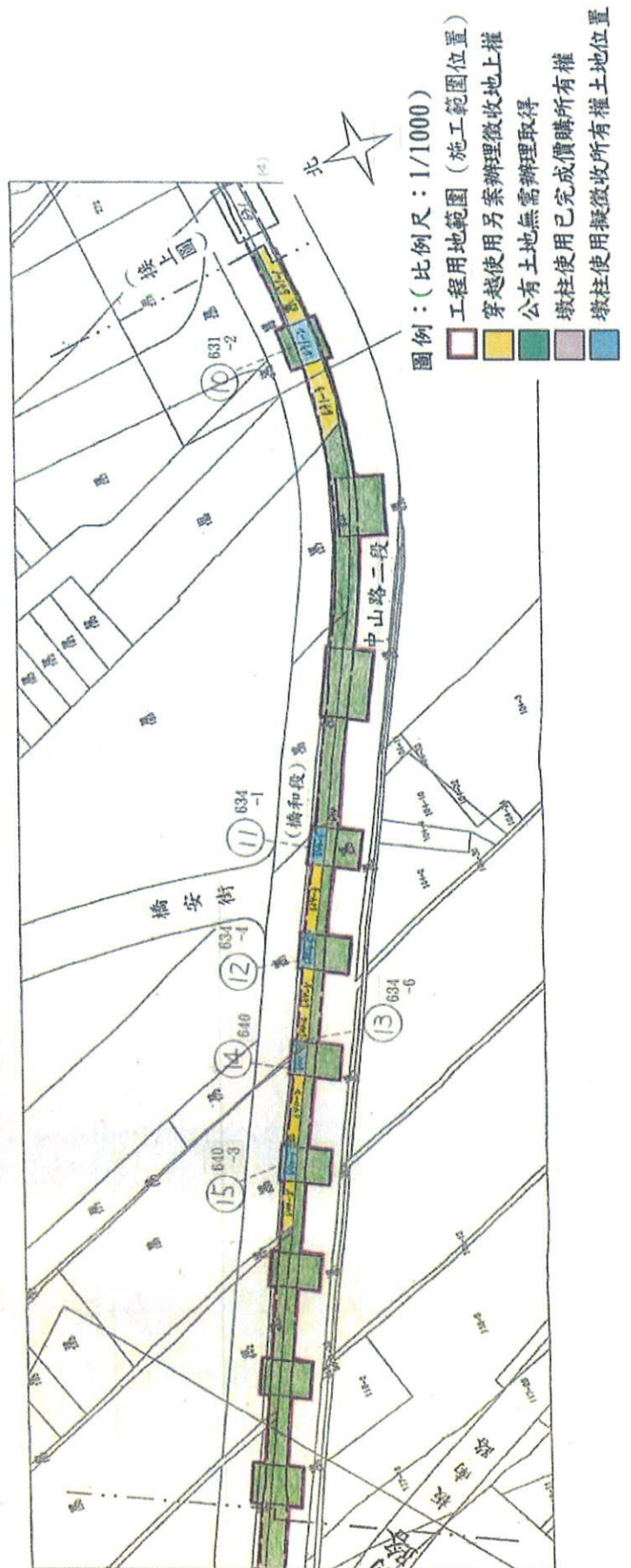
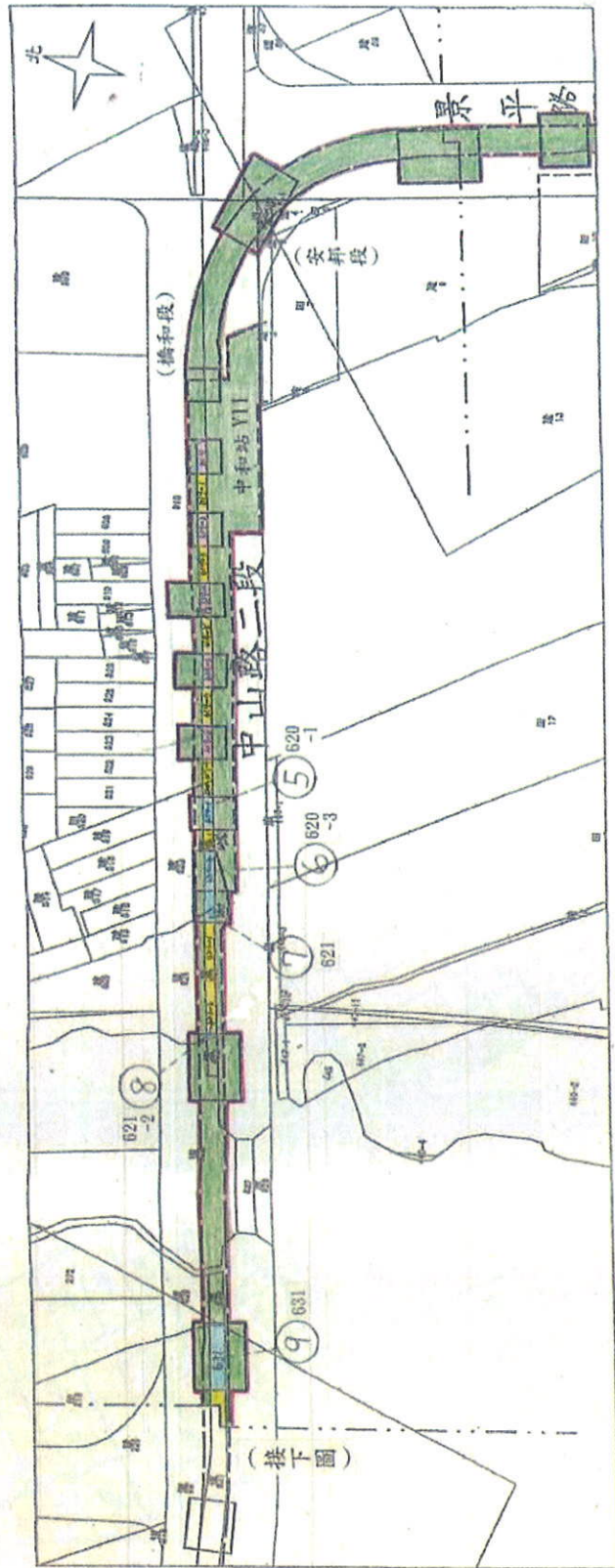
土地使用計畫圖



圖例：(比例尺：1/1000)

- 工程用地範圍 (施工範圍位置)
- 穿越使用另案辦理徵收地上權
- 公有土地無需辦理取得
- 墩柱使用擬徵收所有權土地位置

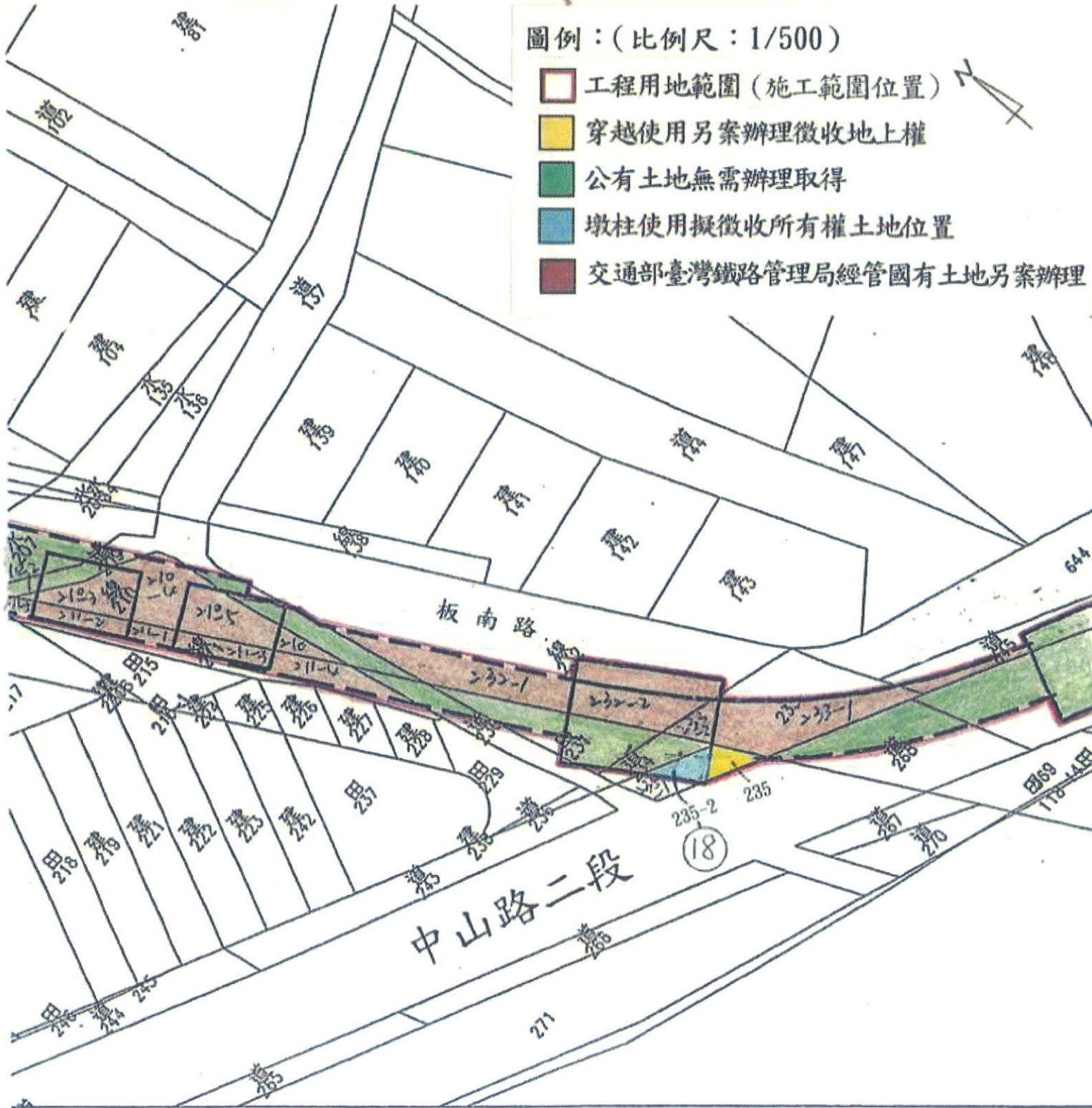
土地使用計畫圖



圖例：(比例尺：1/1000)

- 工程用地範圍 (施工範圍位置)
- 穿越使用另案辦理徵收地上權
- 公有土地無需辦理取得
- 墩柱使用已完成價購所有權
- 墩柱使用擬徵收所有權土地位置

土地使用計畫圖



土地使用計畫圖

圖例：(比例尺：1/500)

- 工程用地範圍 (施工範圍位置)
- 穿越使用另案辦理徵收地上權
- 公有土地無需辦理取得
- 墩柱使用擬徵收所有權土地位置
- 交通部臺灣鐵路管理局經管國有土地另案辦理

