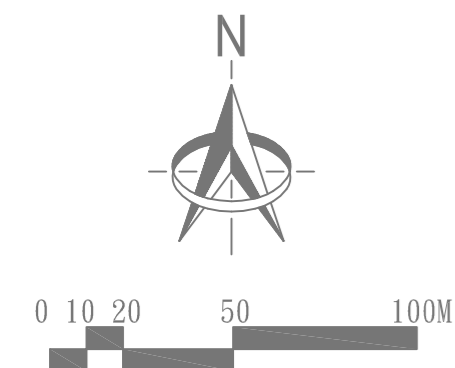
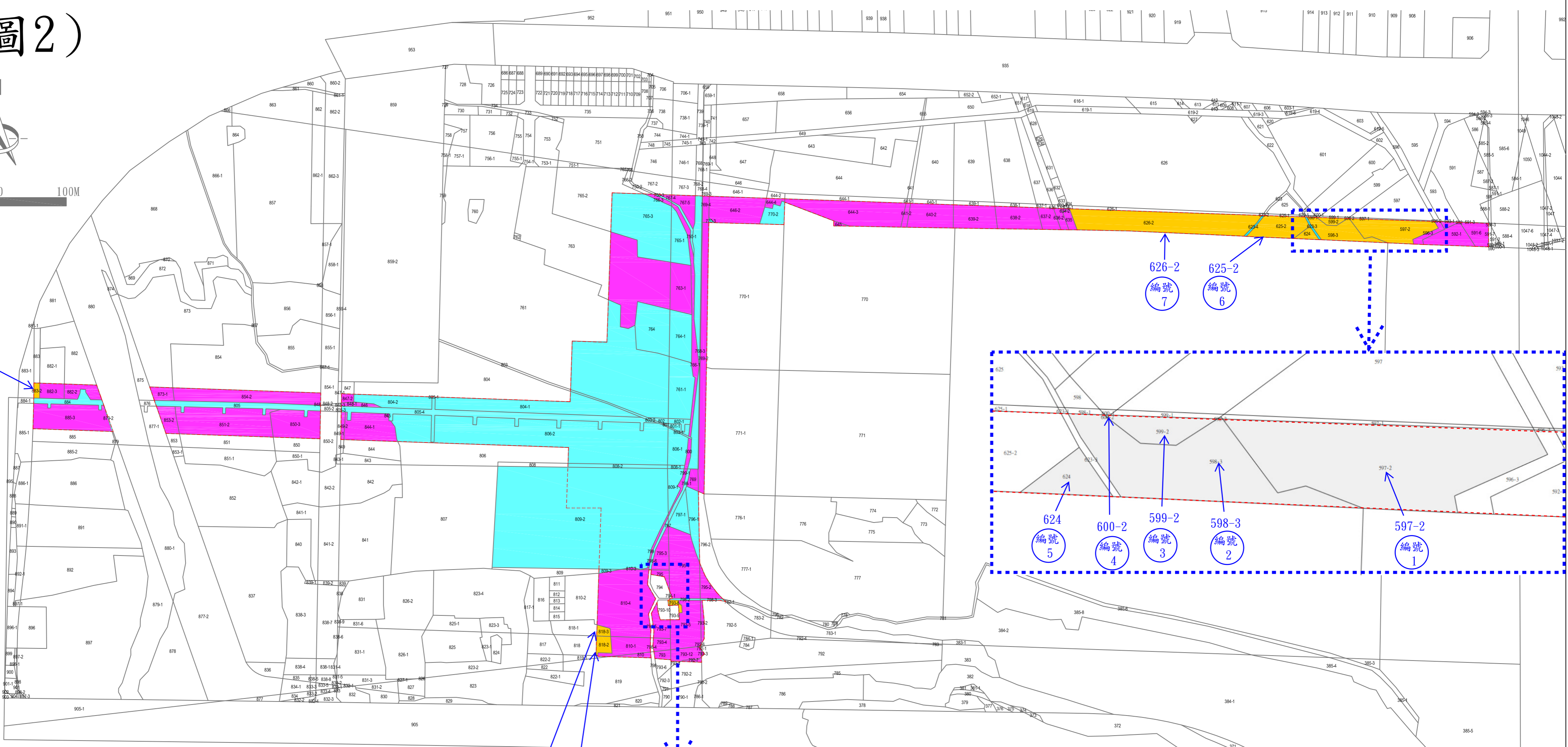







# 「松山機場10跑道端北側跑道地帶、安全區及燈光用地取得」徵收土地圖說 (附圖2)



編號 12

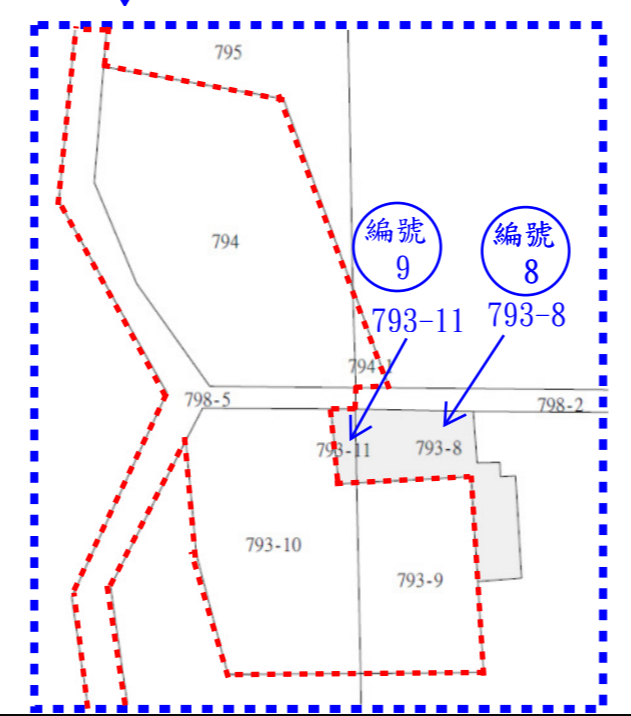


**圖例：**

	公有土地		協議取得土地
	申請徵收土地		工程用地範圍
	徵收土地清冊編號		

818-3  
編號 11

818-2  
編號 10



編號 9

編號 8

793-11

793-8

624  
編號 5

600-2  
編號 4

599-2  
編號 3

598-3  
編號 2

597-2  
編號 1


626-2  
編號 7

625-2  
編號 6



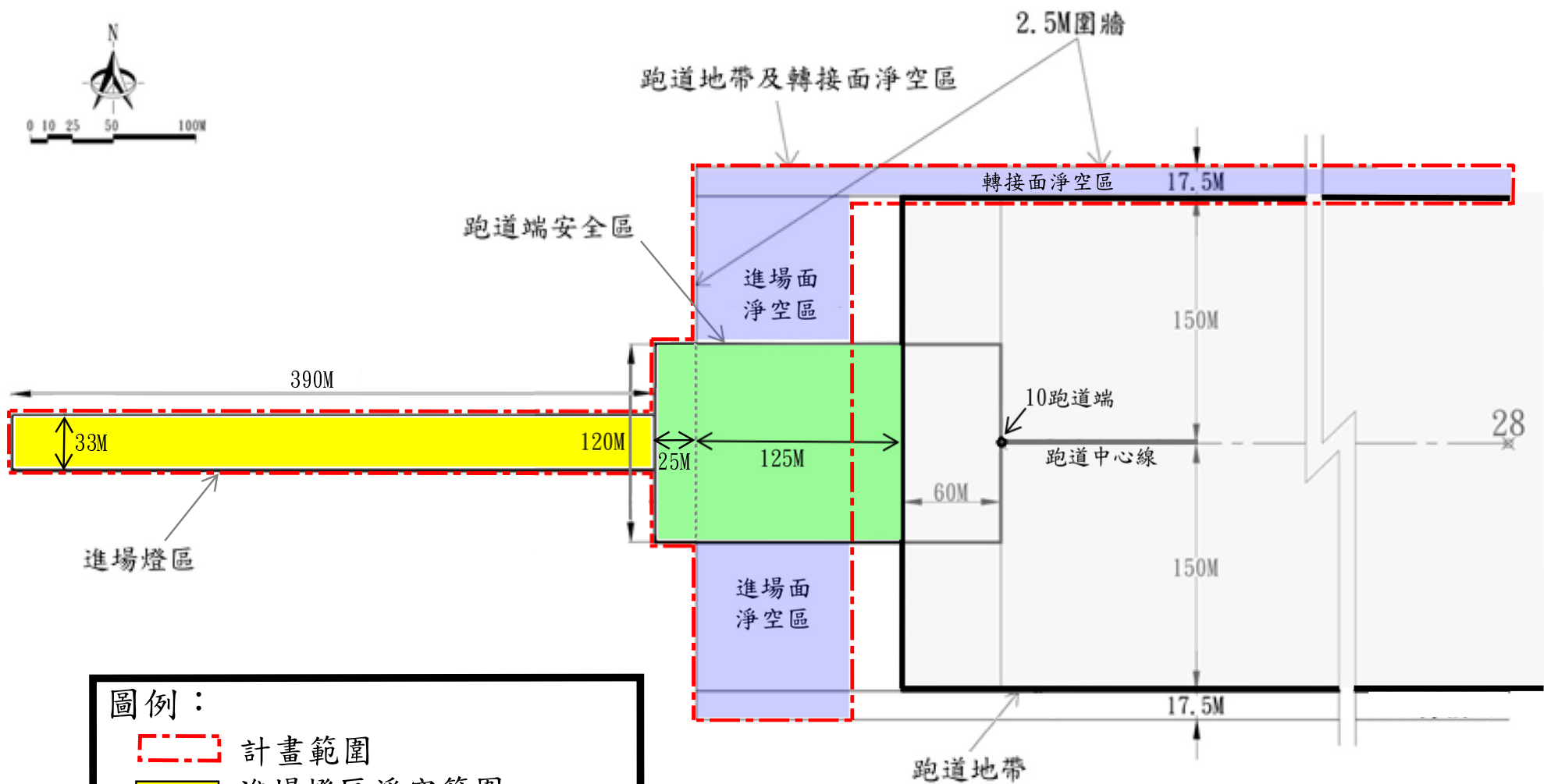
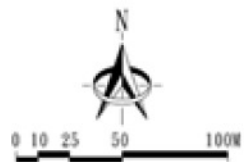
# 「松山機場10跑道端北側跑道地帶、安全區及燈光用地取得」土地使用計畫圖



圖例：  
 土地使用工程範圍  
 使用計畫：淨空及周界界圍



# 本案計畫使用配置圖



- 圖例：
- 計畫範圍
  - 進場燈區淨空範圍
  - 跑道端安全區淨空範圍
  - 轉接面、進場面淨空範圍