

檔 號：

保存年限：

臺北市政府工務局新建工程處 開會通知單

受文者：臺北市政府工務局新建工程處共同管道科

發文日期：中華民國105年4月18日

發文字號：北市工新管字第10563765600號

速別：普通件

密等及解密條件或保密期限：

附件：

開會事由：為「本市至善路3段（110號至150巷間）人行道更新工程」，辦理設計暨施工前地方說明會，請踴躍參加。

開會時間：中華民國105年4月19日（星期二）下午3時0分

開會地點：士林區溪山里辦公處

主持人：臺北市政府工務局新建工程處共同管道科陳科長昭志

聯絡人及電話：王舜宗1999(外縣市02-27208889)轉8058

出席者：臺北市士林區公所、臺北市士林區溪山里辦公處、臺北市政府工務局公園路燈工程管理處、台灣電力股份有限公司台北北區營業處

列席者：臺北市政府工務局新建工程處工務科北區工務所、臺北市政府工務局新建工程處養護工程隊第五分隊、世偉工程顧問有限公司、集美工程顧問股份有限公司、台球營造工程有限公司

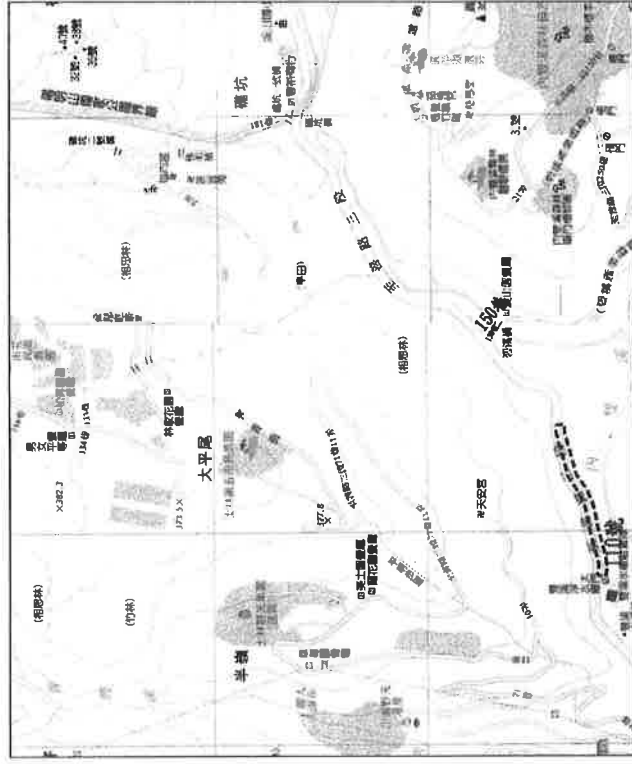
副本：臺北市政府工務局新建工程處共同管道科

備註：

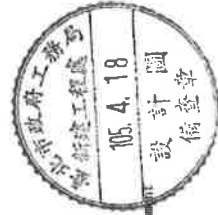
- 一、為推動，提倡全民參與市政建設，請里辦公室協助宣導里民踴躍參加。
- 二、旨揭位址係屬本處人行道鋪面更新工程預定施作路段，涉及增設行穿線及其人行道上現有設施物（例如：路燈、電桿等）妨礙通行，敬請各權管單位務必派員與會，共同研商該設施物遷移之可行性，俾利施工順遂。
- 三、為落實「清廉、環保、健康」理念，請同仁公務外出自行攜帶環保杯具及飲用水。

電子公文交換章

臺北市政府工務局新建工程處 士林區至善路3段(自110號至150巷)人行道破損更新案



至善路3段(110號至150巷)位置圖



臺北市政府工務局新建工程處
Maintenance Office of Public Works Department Taipei City Government

總工程師 CLIFE ENGINEER

細部設計圖

DETAIL DESIGN DRAWINGS

中華民國一〇五年三月



集美工程顧問股份有限公司
JMTI ENGINEERING CONSULTANTS, INC.

楊友信

董事長 CHAIRMAN OF THE BOARD

士林區至善路3段(自110號至150巷)人行道破損更新案

圖目錄

圖號	圖名	圖例	說明	圖例	說明
(1)	圖目錄、圖例、數量計算表、施工說明	——	方型瓦鋪面	⊙	圓形瓦鋪面
(2)	至善路3段(自110號至150巷)設計總平面圖	——	施工圍牆	⊙	圓形點
(3)	至善路3段(自110號至150巷)設計平面圖(一)	——	暗溝	○	圓形井座點
(4)	至善路3段(自110號至150巷)設計平面圖(二)	——	房產	○	路邊
(5)	標準鋪面斷面詳圖	——	柏油路	○	交通標誌
(6)	無障礙斜坡道示意圖	——	圓形雨水孔	○	街道名稱標誌
(7)	止滑花紋鑄鋁格柵蓋詳圖	——	圓形污水孔	○	電力桿
(8)	L1 型鑄鋁格柵蓋詳圖(H=13cm)	——	圓形水閘	○	廣告招牌懸架
(9)	S1 型鑄鋁格柵蓋詳圖(H=13cm)	——	圓形瓦溝	△	公共站牌
(10)		——	圓形消防栓	△	電管箱設備
(11)		——	方型雨水孔	△	花園
(12)		——	圓形電力孔	△	樹
(13)		——	圓形電信孔	△	樹穴
(14)		——	水線	△	警報人孔

工程範圍

至善路3段(自110號至150巷)人行道更新

1. 新舊水溝系統部分應於工程開始前，若因管線不明確，應請委託單位辦理，應請委託單位通知通知水溝處會辦確定。
2. 既有水溝管線管溝、出口與管線不明確，應請委託單位辦理，應請委託單位通知通知水溝處會辦確定。
3. 新舊水溝管線管溝、出口與管線不明確，應請委託單位辦理，應請委託單位通知通知水溝處會辦確定。
4. 新舊水溝管線管溝、出口與管線不明確，應請委託單位辦理，應請委託單位通知通知水溝處會辦確定。
5. 新舊水溝管線管溝、出口與管線不明確，應請委託單位辦理，應請委託單位通知通知水溝處會辦確定。
6. 新舊水溝管線管溝、出口與管線不明確，應請委託單位辦理，應請委託單位通知通知水溝處會辦確定。
7. 新舊水溝管線管溝、出口與管線不明確，應請委託單位辦理，應請委託單位通知通知水溝處會辦確定。
8. 新舊水溝管線管溝、出口與管線不明確，應請委託單位辦理，應請委託單位通知通知水溝處會辦確定。
9. 新舊水溝管線管溝、出口與管線不明確，應請委託單位辦理，應請委託單位通知通知水溝處會辦確定。
10. 新舊水溝管線管溝、出口與管線不明確，應請委託單位辦理，應請委託單位通知通知水溝處會辦確定。
11. 新舊水溝管線管溝、出口與管線不明確，應請委託單位辦理，應請委託單位通知通知水溝處會辦確定。
12. 新舊水溝管線管溝、出口與管線不明確，應請委託單位辦理，應請委託單位通知通知水溝處會辦確定。
13. 新舊水溝管線管溝、出口與管線不明確，應請委託單位辦理，應請委託單位通知通知水溝處會辦確定。
14. 新舊水溝管線管溝、出口與管線不明確，應請委託單位辦理，應請委託單位通知通知水溝處會辦確定。
15. 新舊水溝管線管溝、出口與管線不明確，應請委託單位辦理，應請委託單位通知通知水溝處會辦確定。
16. 新舊水溝管線管溝、出口與管線不明確，應請委託單位辦理，應請委託單位通知通知水溝處會辦確定。
17. 新舊水溝管線管溝、出口與管線不明確，應請委託單位辦理，應請委託單位通知通知水溝處會辦確定。
18. 新舊水溝管線管溝、出口與管線不明確，應請委託單位辦理，應請委託單位通知通知水溝處會辦確定。
19. 新舊水溝管線管溝、出口與管線不明確，應請委託單位辦理，應請委託單位通知通知水溝處會辦確定。
20. 新舊水溝管線管溝、出口與管線不明確，應請委託單位辦理，應請委託單位通知通知水溝處會辦確定。
21. 新舊水溝管線管溝、出口與管線不明確，應請委託單位辦理，應請委託單位通知通知水溝處會辦確定。
22. 新舊水溝管線管溝、出口與管線不明確，應請委託單位辦理，應請委託單位通知通知水溝處會辦確定。
23. 新舊水溝管線管溝、出口與管線不明確，應請委託單位辦理，應請委託單位通知通知水溝處會辦確定。
24. 新舊水溝管線管溝、出口與管線不明確，應請委託單位辦理，應請委託單位通知通知水溝處會辦確定。
25. 新舊水溝管線管溝、出口與管線不明確，應請委託單位辦理，應請委託單位通知通知水溝處會辦確定。
26. 新舊水溝管線管溝、出口與管線不明確，應請委託單位辦理，應請委託單位通知通知水溝處會辦確定。
27. 新舊水溝管線管溝、出口與管線不明確，應請委託單位辦理，應請委託單位通知通知水溝處會辦確定。
28. 新舊水溝管線管溝、出口與管線不明確，應請委託單位辦理，應請委託單位通知通知水溝處會辦確定。
29. 新舊水溝管線管溝、出口與管線不明確，應請委託單位辦理，應請委託單位通知通知水溝處會辦確定。
30. 新舊水溝管線管溝、出口與管線不明確，應請委託單位辦理，應請委託單位通知通知水溝處會辦確定。
31. 新舊水溝管線管溝、出口與管線不明確，應請委託單位辦理，應請委託單位通知通知水溝處會辦確定。
32. 新舊水溝管線管溝、出口與管線不明確，應請委託單位辦理，應請委託單位通知通知水溝處會辦確定。
33. 新舊水溝管線管溝、出口與管線不明確，應請委託單位辦理，應請委託單位通知通知水溝處會辦確定。

數量統計表

編號	圖例	說明	數量合計	單位	備註
①		人行道更新(高壓鑄鐵面、下無暗溝)	600	M ²	
②		人行道更新(銀石子鋪面、下無暗溝)	18	M ²	
③		人行道更新(表面嵌石子收邊、底層不嵌作)	50	M ²	
④		鑄鋁鑄石(H=15cm)加鑄鋁蓋版(90cm寬, 下有側溝)	14.2	M	
⑤		鑄鋁蓋版(90cm寬, 下有側溝)	1.2	M	
⑥		鑄鋁收邊(18cm寬、斜坡道處)	5	M	
⑦		細目型鑄鋁格柵蓋版(溝寬50cm)	1	組	
⑧		樹穴(150x180xH45cm)(表面嵌石子)	30	處	

註:本工程數量統計表僅供參考,依實作數量結算

設計圖審核欄	備註
承辦人	
股	
專	
科	

台北市政府
工務局
新建工程處
設計圖
備查章



陳聲聲
工程師

陳聲聲
工程師

陳聲聲
工程師

竣工日期	竣工日期
年 月 日	年 月 日
二種材料	二種材料
三種材料	三種材料
四種材料	四種材料
五種材料	五種材料
六種材料	六種材料
七種材料	七種材料
八種材料	八種材料
九種材料	九種材料
十種材料	十種材料

工程名稱
士林區至善路3段(自110號至150巷)人行道破損更新案

圖目錄、圖例、數量計算表、施工說明

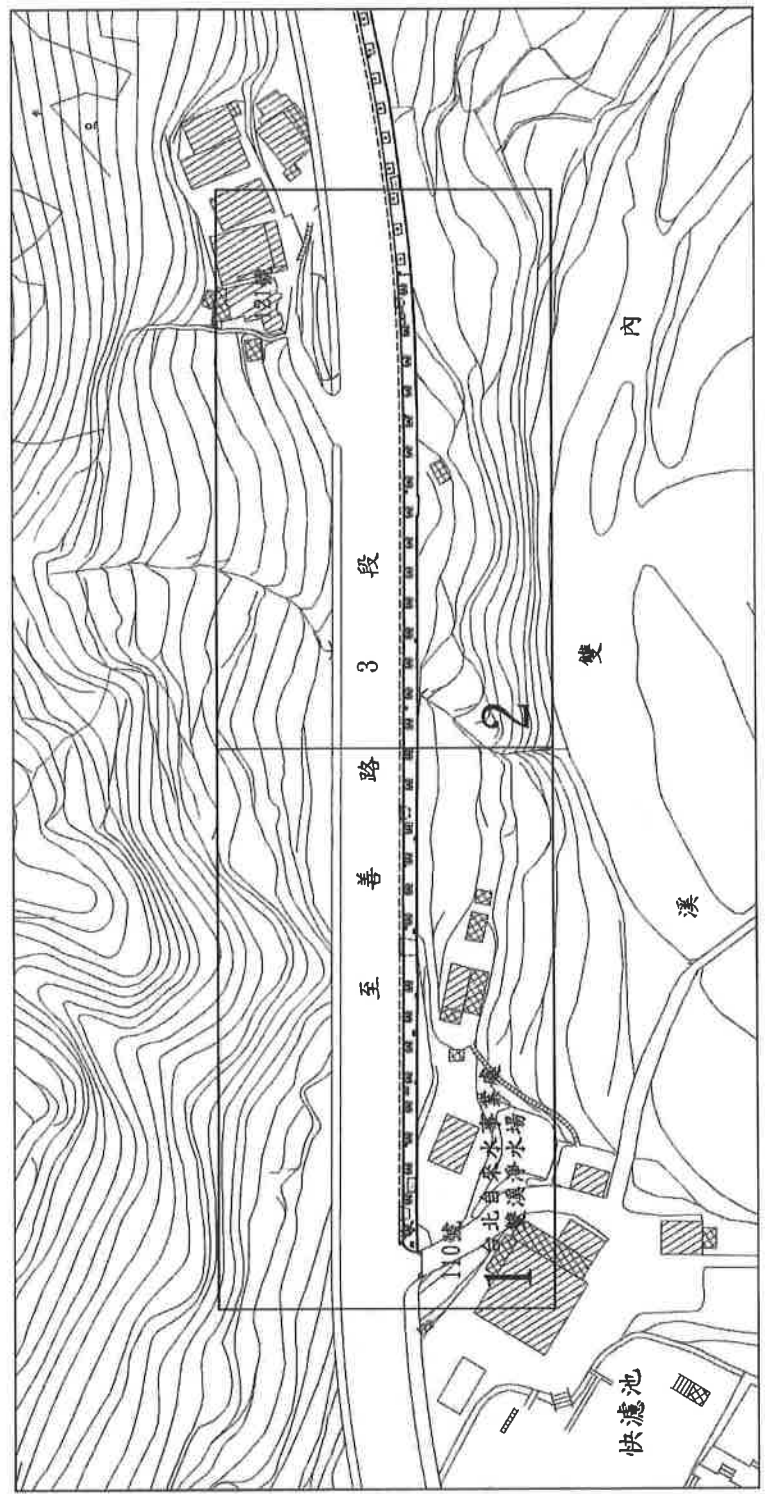
工程名稱
士林區至善路3段(自110號至150巷)人行道破損更新案

圖目錄、圖例、數量計算表、施工說明

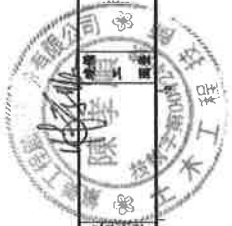
圖目錄、圖例、數量計算表、施工說明

本圖係根據地籍圖及航空照片繪製，其一切之責任，由委託人負之。

至善路3段(自110號至150巷)

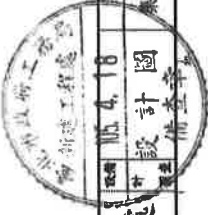


竣工日期	竣工地點
竣工日期	竣工地點
竣工日期	竣工地點
竣工日期	竣工地點



至善路3段(自110號至150巷)設計總平面圖

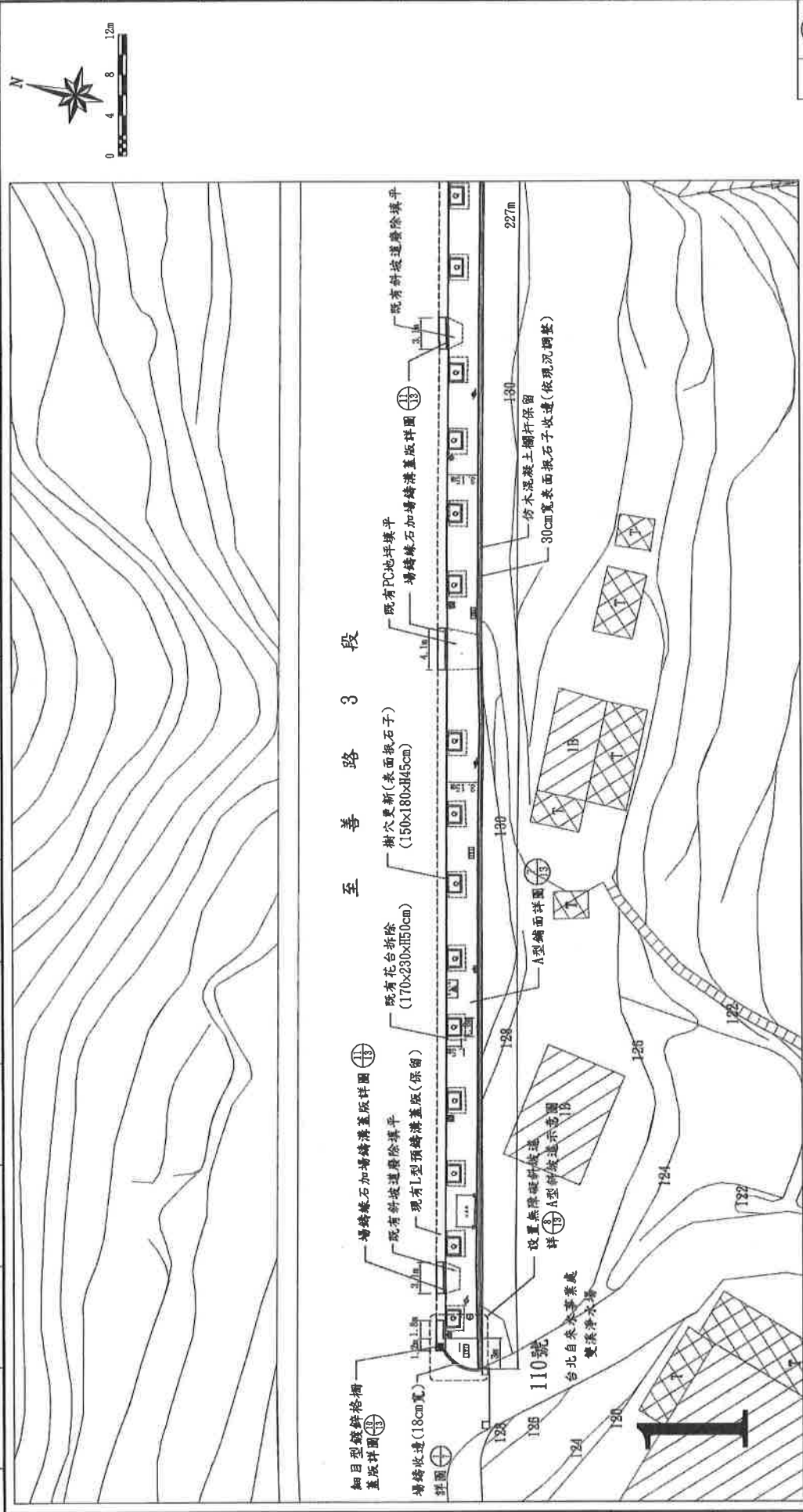
工程名稱	士林區至善路3段(自110號至150巷)人行道路改善計畫
工程名稱	士林區至善路3段(自110號至150巷)人行道路改善計畫
工程名稱	士林區至善路3段(自110號至150巷)人行道路改善計畫
工程名稱	士林區至善路3段(自110號至150巷)人行道路改善計畫



台北市政府
工務局
新建工程處
設計圖
備查

105.4.18

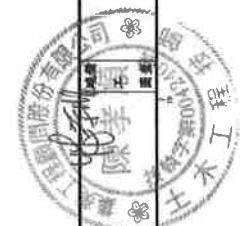
本圖工程圖說圖號為「方字第一」，並不代表乙方負責管理即可免除一切之責任。



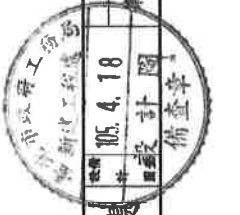
至善路 3 段

至善路3段(自110號至150巷)設計平面圖(一)

圖號	3
卷號	11
圖名	至善路3段(自110號至150巷)設計平面圖(一)
圖例	
繪圖日期	
繪圖人	
審核人	
繪圖工程師	



工程名稱	士林區至善路3段(自110號至150巷)人行道路改善計畫
圖別	至善路3段(自110號至150巷)設計平面圖(一)
設計	張麗真
校核	張麗真
審核	郭高洋
核准日期	

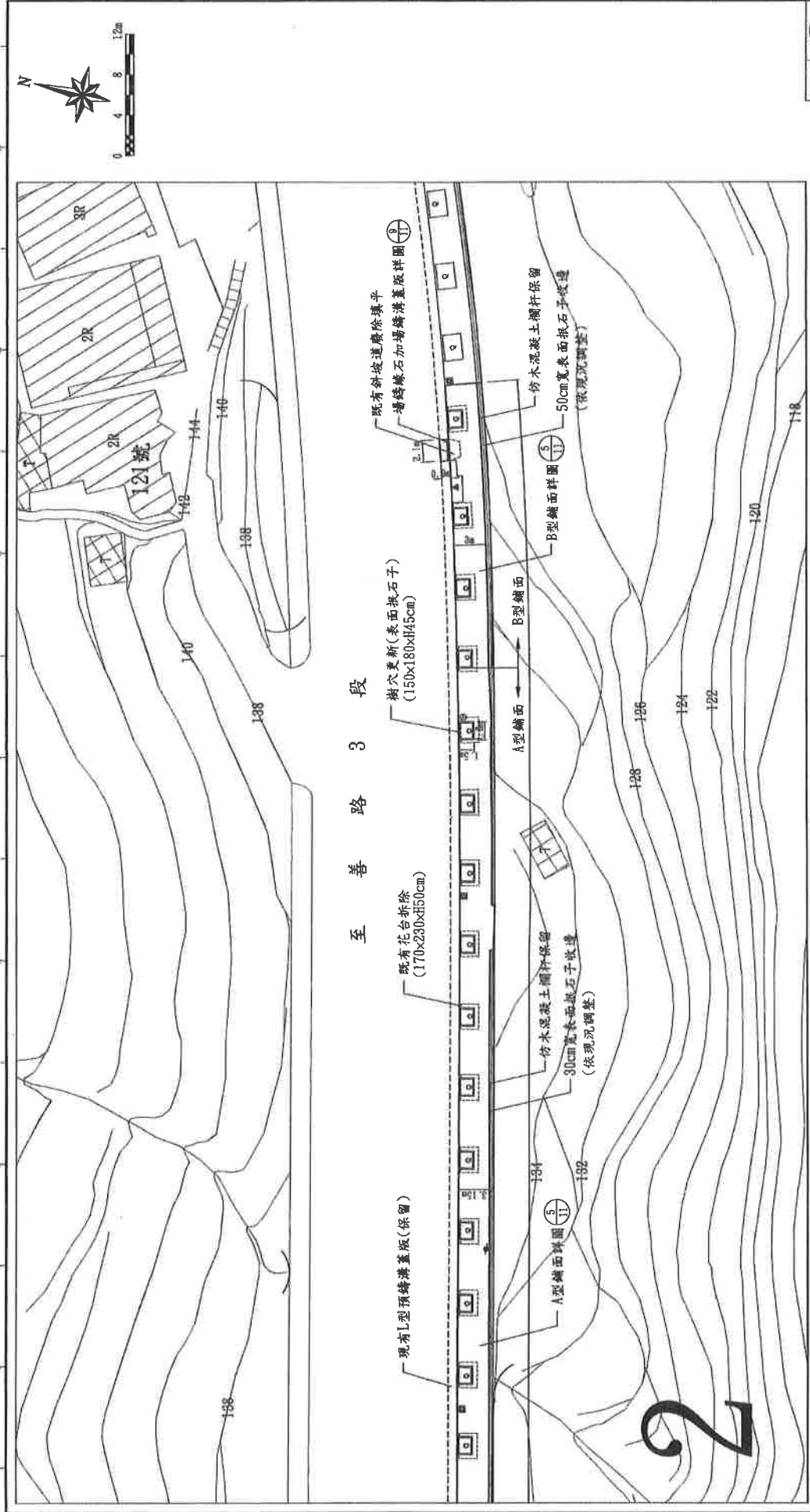


設計	張麗真
校核	張麗真
審核	郭高洋
核准日期	
設計	張麗真
校核	張麗真
審核	郭高洋
核准日期	

台北市政府 新建工程處
工務局 設計圖 備查

105.4.18

本工務局圖說圖號 Y 方案字，並不代表乙方或管理機關可免除一切之責任。



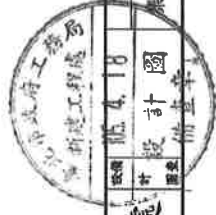
至善路 3 段

至善路3段(自110號至150巷)設計平面圖(二)

竣工日期	圖號	圖名
圖說之修訂	11	至善路3段(自110號至150巷)設計平面圖(二)
圖說之修訂	4	至善路3段(自110號至150巷)設計平面圖(二)



工程名稱	士林區至善路3段(自110號至150巷)人行道路改善新案
圖別	至善路3段(自110號至150巷)設計平面圖(二)
設計	張麗真
校核	鄧高陞
繪圖	陳善順
檢核	張麗真
繪圖	陳善順
檢核	張麗真
繪圖	陳善順
檢核	張麗真



台北市政府
工務局
新建工程處
設計圖
備查

