


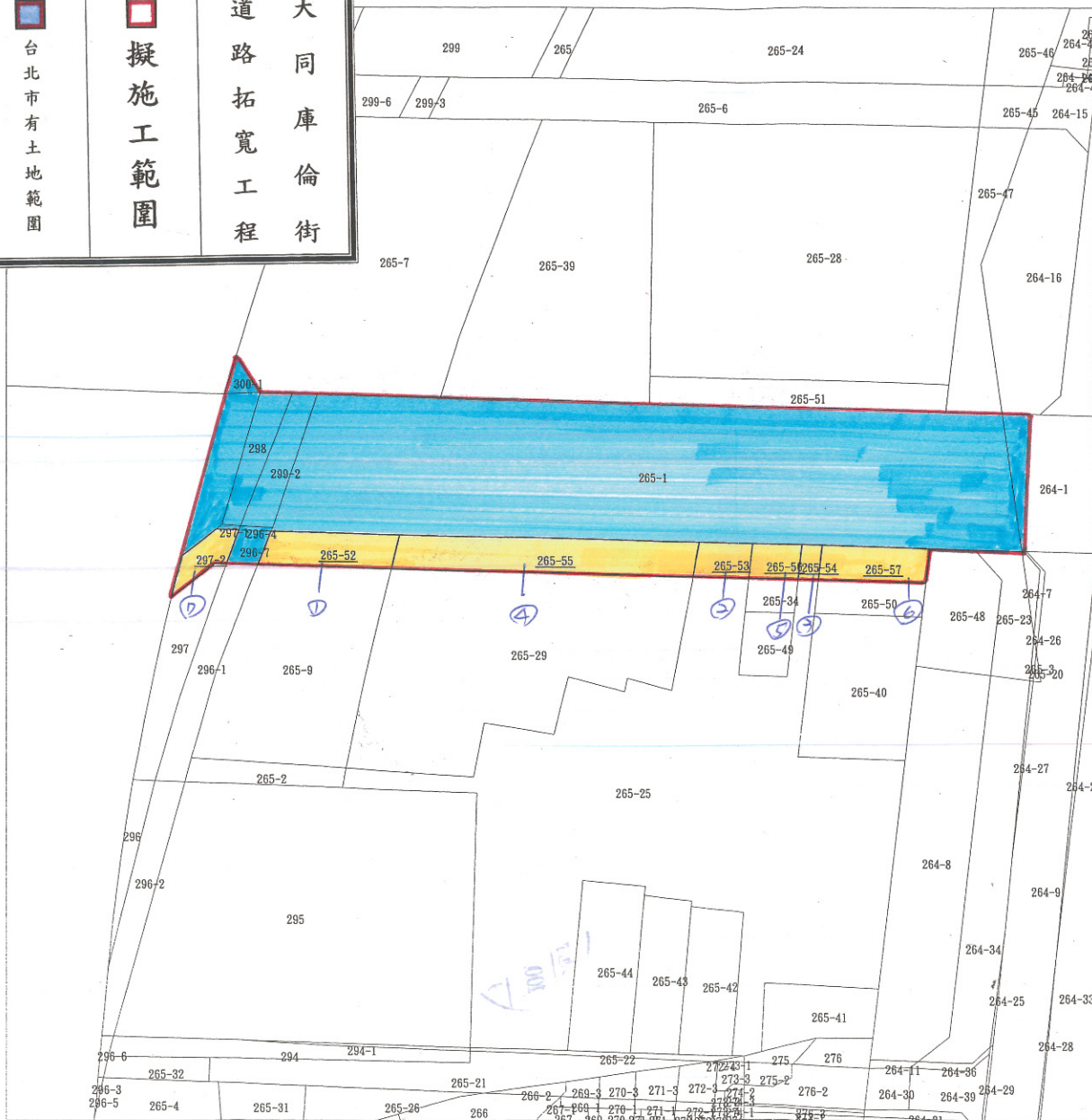


徵收土地圖說

圖 例		工程名稱
		大同庫倫街 道路拓寬工程
擬徵收範圍	台北市有土地範圍	
		擬施工範圍



比例尺 1/700

地籍圖謄本

土地坐落臺北市大同區大龍段一小段
 本謄本與地籍圖所載相符(實地界址以複丈鑑界結果為準)。
 原圖比例尺：伍佰分之一

地號等 共七筆

建成複字第零零二七五八號

資料管轄機關：建成地政事務所
 本謄本核發機關：松山地政事務所

主任 林健智

中華民國 100 年 06 月 10 日

本案依分層負責規定授權承辦人員 黃玉梅 核發



工程名稱：大同庫倫街道路拓寬工程

起訖範圍：承德路三段至庫倫街61巷 (L=125M, W=25M)



S=1/1000

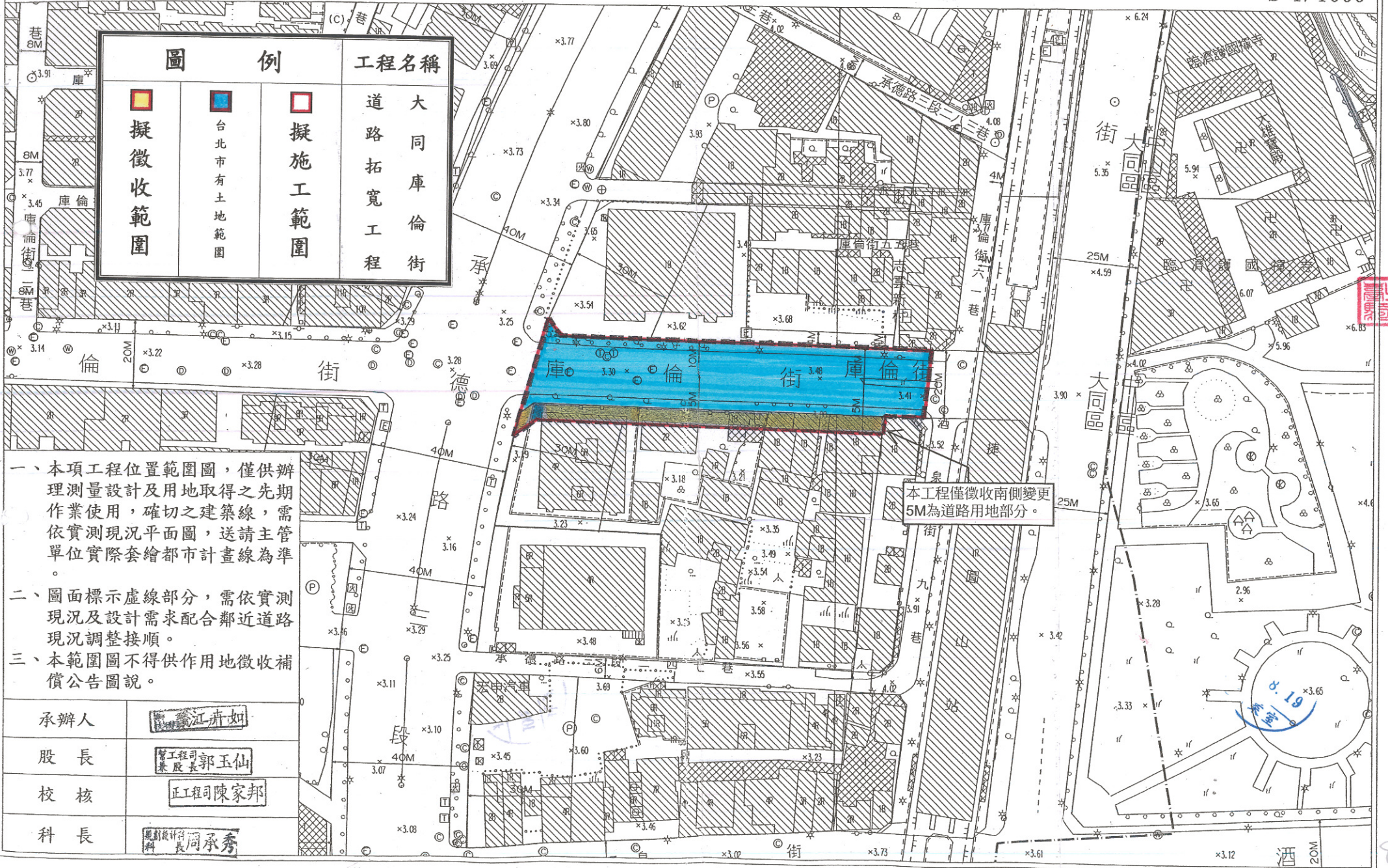


圖 例		工程名稱
		大同庫倫街 道路拓寬工程
擬徵收範圍	台北市有土地範圍	
		擬施工範圍

- 一、本項工程位置範圍圖，僅供辦理測量設計及用地取得之先期作業使用，確切之建築線，需依實測現況平面圖，送請主管單位實際套繪都市計畫線為準。
- 二、圖面標示虛線部分，需依實測現況及設計需求配合鄰近道路現況調整接順。
- 三、本範圍圖不得供作用地徵收補償公告圖說。

本工程僅徵收南側變更5M為道路用地部分。

承辦人	江肅如
股長	郭玉仙
校核	陳家邦
科長	承秀