

地籍圖謄本

土地坐落：臺北縣新店市順安段485-1, 585-2地號共2筆

本謄本與地籍圖所載相符（實地界址以複丈鑑界結果為準）

資料管轄機關 新店地政事務所

本謄本核發機關 新店地政事務所

中華民國

99年02月04日

主任 王聖文

本案依分層負責規定授權承辦人員

連敏秀

核發



圖例：(1:500)

工程用地範圍

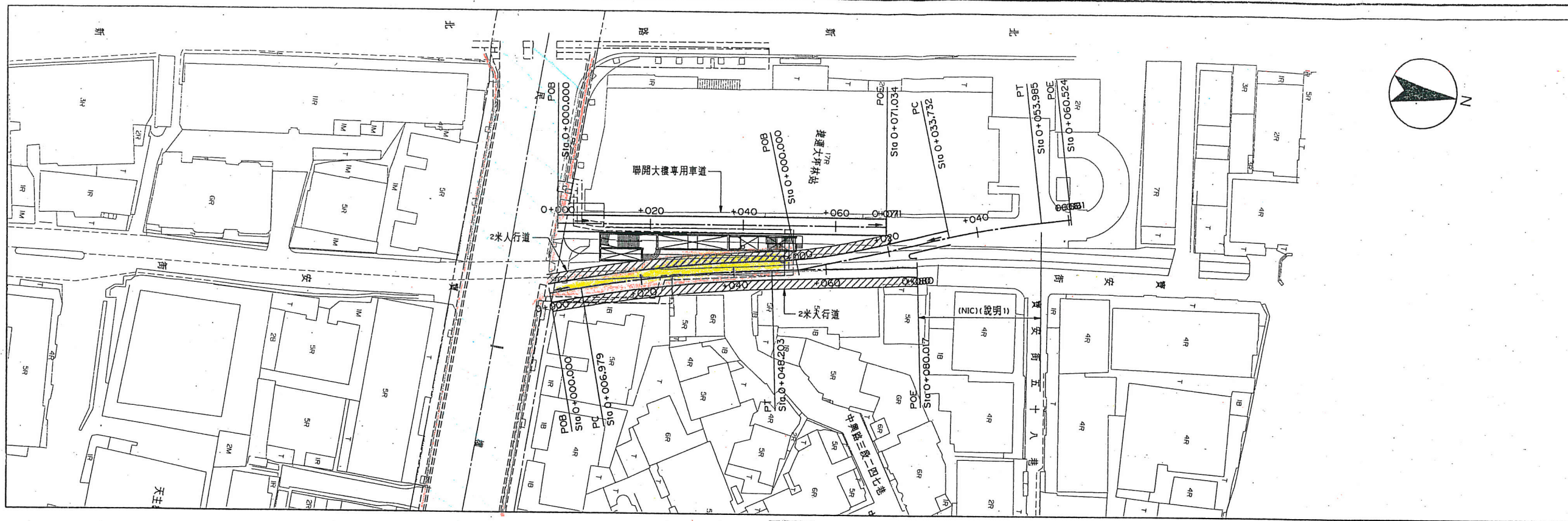
擬徵收土地位置

其中485-1地號土地公有
持分部分另案辦理撥用中

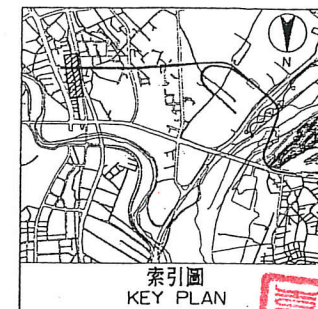


比例尺：1/500

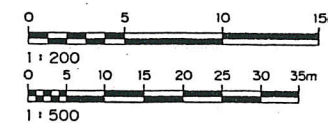
大坪林



平面圖
PLAN
1:500

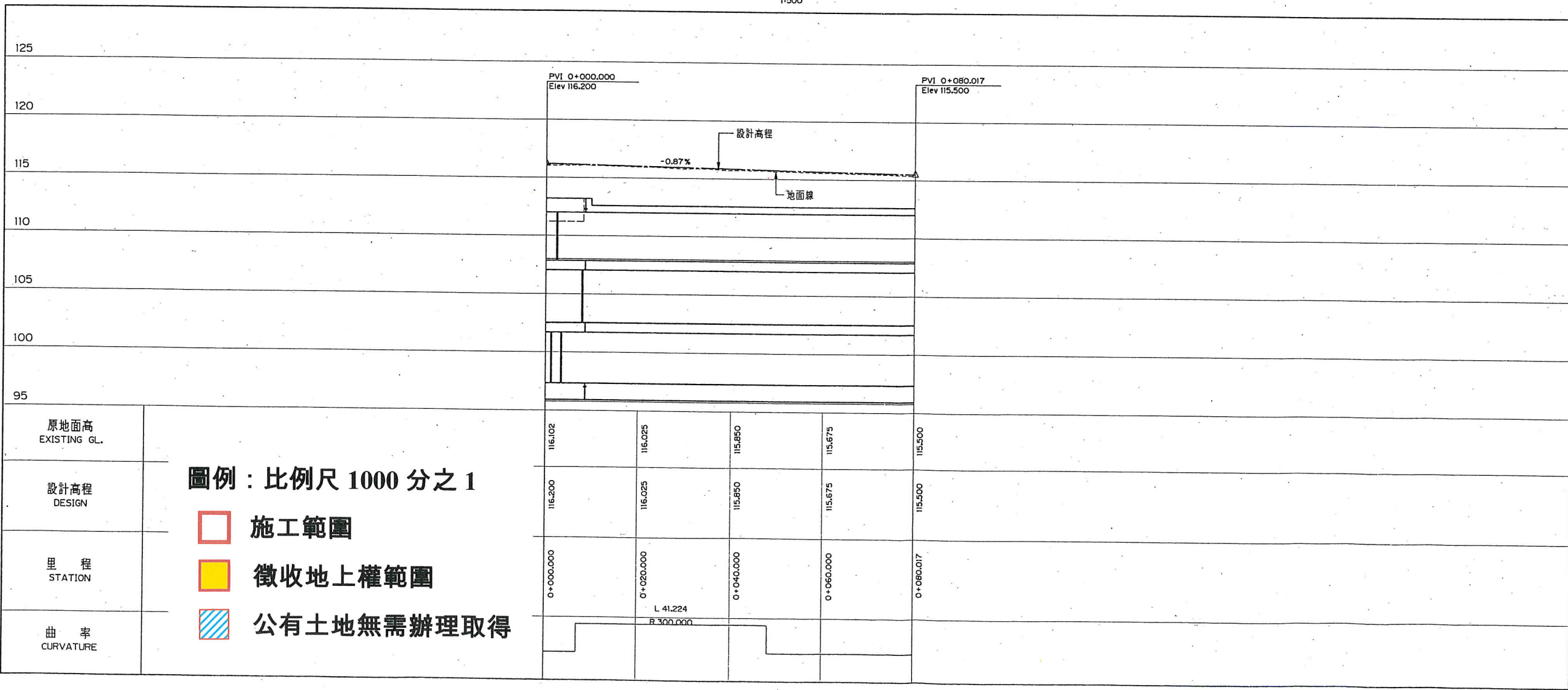


比例尺：
SCALES :



說明：
NOTE:

- 有關里程 0+080.017 至寶安街 58 巷非屬本工程範圍，擬接獲變更設計通知，及市公所親水計劃之道路改善工程細設圖說後，再辦理相關變更設計與銜接。
- 詳細平面請詳 CE 542。



剖面圖
PROFILE
H:1:500, V:1:200

99.7.2	寶安街平縱設計圖。新增圖說。	DDC	DORTS
次序 No.	日期 Date	內容 Description	核准 Approved
修改 Revisions			
參考圖號 Ref. No.	REF:6476CRDPLN50, 6476CRDPRO50	電腦圖號 CAD No.	641CIV, F641CE5450
比例 Scale	AS SHOWN	單位 Unit	m
 中華民國臺北市政府捷運工程局 DEPARTMENT OF RAPID TRANSIT SYSTEMS TAIPEI CITY GOVERNMENT REPUBLIC OF CHINA			
臺北市政府捷運工程局 年月日 工程圖核備章			
細部設計顧問 DETAIL DESIGN CONSULTANT			
 中興工程顧問股份有限公司 Sinotech Engineering Consultants, Ltd.			
繪圖 Drawn	CAD	日期 Date	日期 Date
設計 Designed	99.7.5	校核 Checked	99.7.5
初核 Checked	99.7.5	計畫經理 Project Manager	99.7.5
臺北都會區捷運系統 TAIPEI METROPOLITAN AREA RAPID TRANSIT SYSTEMS 環狀線計畫第一階段 CIRCULAR LINE PROJECT PHASE I			
寶安街 平面及縱剖面圖 PAU AN STREET PLAN AND PROFILE			
圖號 Drg. No.	F641/CE 545		