



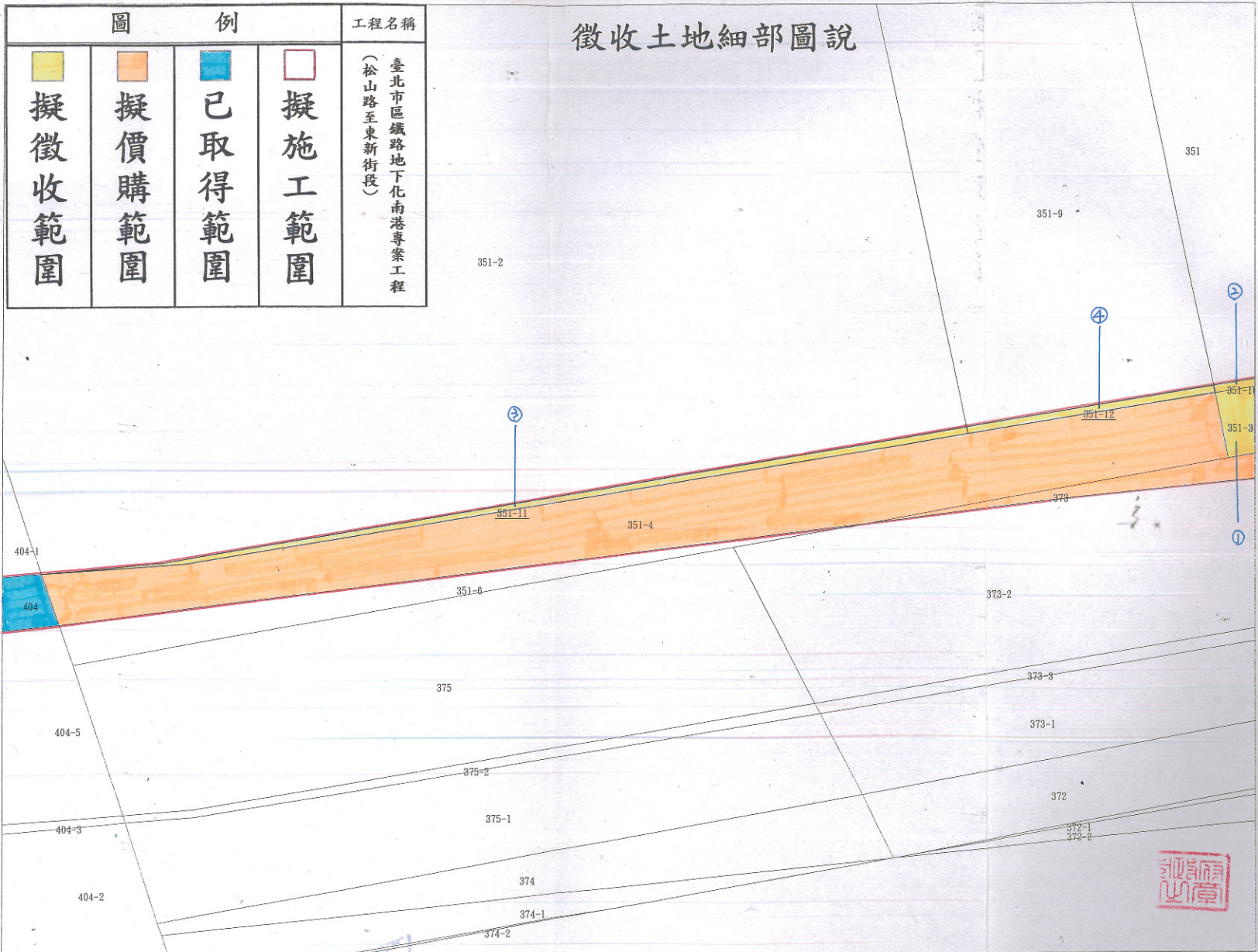


北 ↑

圖		例		工程名稱 (松山路至東新街段) 臺北市區鐵路地下化南港專案工程
	擬徵收範圍		擬價購範圍	
	已取得範圍		擬施工範圍	

# 徵收土地細部圖說




接續圖號：1

比例尺 1/100





# 徵收土地細部圖說



比例尺 1/100

圖 例				工程名稱
■	■	■	□	臺北市區鐵路地下化南港專業工程 (松山路至東新街段)
擬徵收範圍	擬撥用範圍	已取得範圍	擬施工範圍	

中 華 民 國 九 十 九 年 九 月 十 六 日

南港區玉成段三小段 599-3 地號等 共一筆  
所載相符(實地界址以複丈鑑界結果為準)。  
百分之

資料管轄機關：松山地政事務所  
本騰本核發機關：松山地政事務所

主任 林健智

松山複字第零零七八五零號

本案依分層負責規定授權承辦人員 林杏珠 核發





程名稱：臺北市區鐵路地下化南港專案工程（松山路至東新街段）

S=1/1000

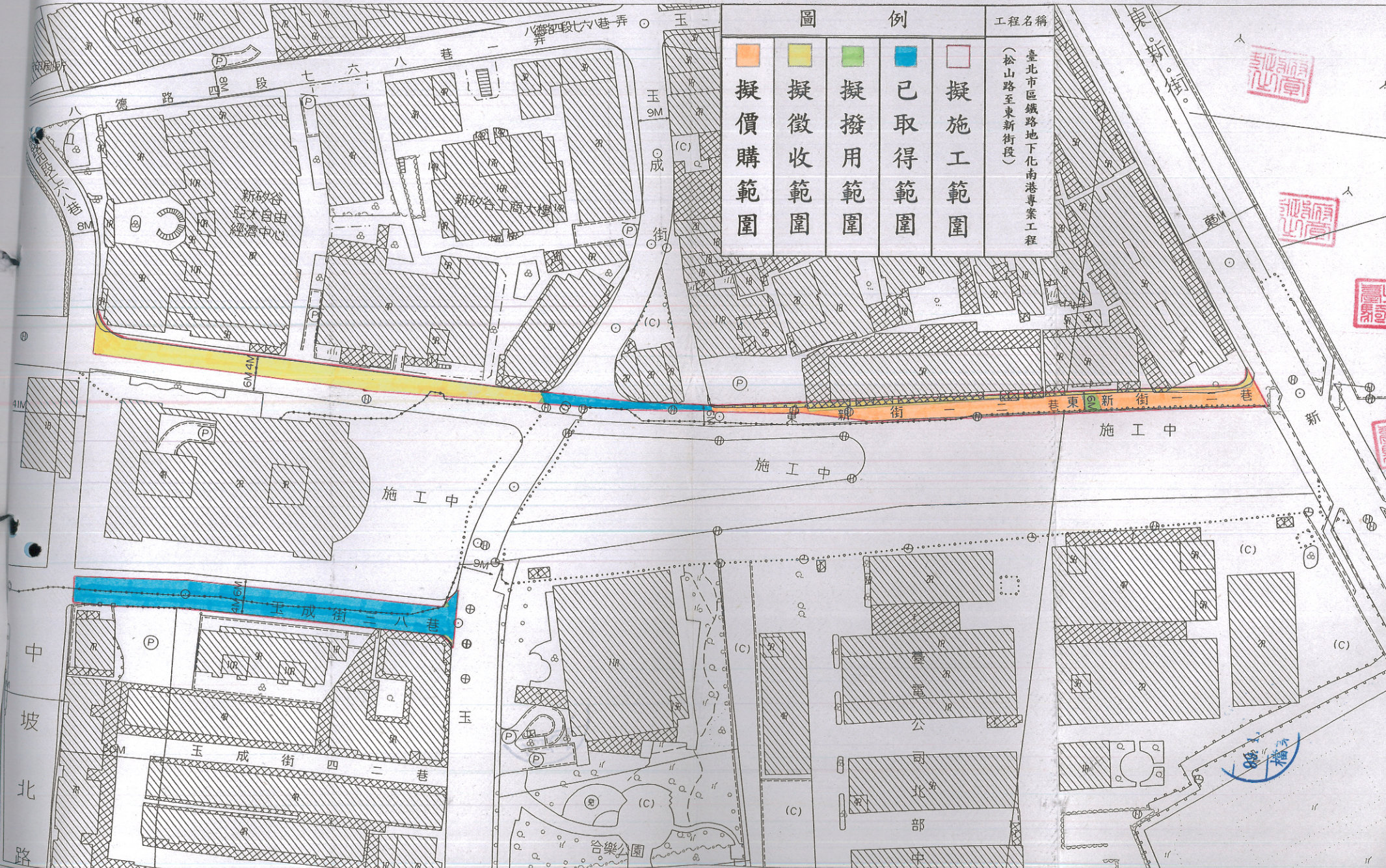


圖 例				
■	■	■	■	■
擬價購範圍	擬徵收範圍	擬撥用範圍	已取得範圍	擬施工範圍

工程名稱  
臺北市區鐵路地下化南港專案工程  
(松山路至東新街段)

臺北市工務局

臺北市工務局

臺北市工務局

臺北市工務局

北港