


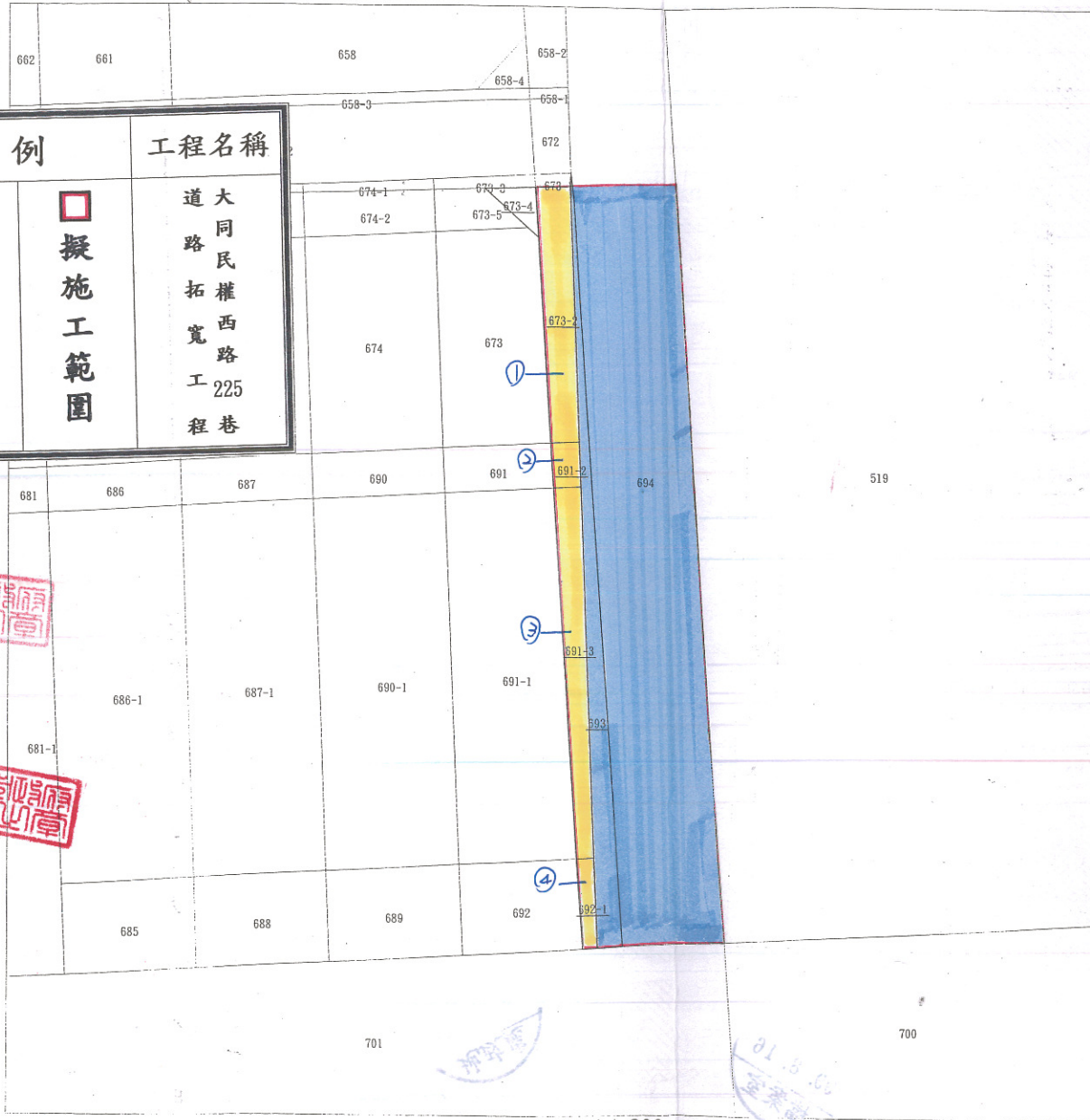


徵收土地圖說

北
十

圖例		工程名稱
	擬徵收範圍	大同民權西路拓寬工程 225 巷
	台北市有土地範圍	
	擬施工範圍	



比例尺 1/200

地籍圖謄本

土地坐落臺北市大同區橋北段二小段
 本謄本與地籍圖所載相符(實地界址以複丈鑑界結果為準)。
 原圖比例尺：伍百分之一

673-2
 673-4
 691-2
 691-3
 692-1
 693

地號等 共六筆

資料管轄機關：建成地政事務所
 本謄本核發機關：松山地政事務所

主任 林健智

建成複字第零零七七號

中華民國九十九年二月八日

本案依分層負責規定授權承辦人員 林銘欽 核發

檔案室

