



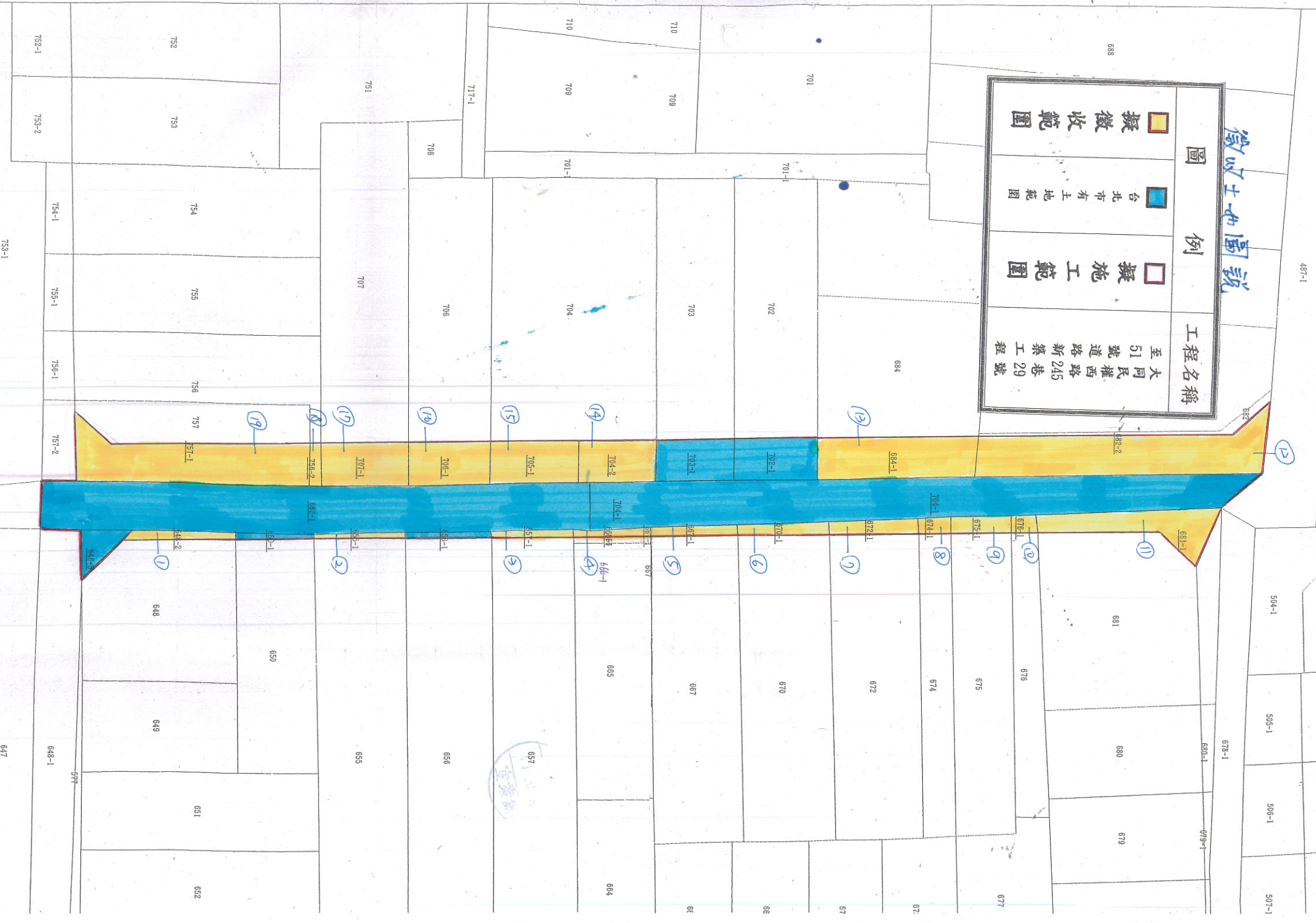


徵收土地範圍說

 擬徵收範圍	 台北市有土地範圍	工程名稱 大同民權西路245巷29號 至51號道路新築工程
 擬徵收範圍	 台北市有土地範圍	擬施工範圍



487-1

504-1
505-1
506-1
507-1

678-1

679-1

688

701

710

709

710

709

701-1

717-1

708

751

707

752

753

752-1

753-2

753-1

754-1

754

755

756

757

756-1

757-2

757-1

647

648-1

649

648

649

651

652

650

655

656

655

654

66

66

67

67

677

676

675

674

672

670

667

665

657

681-1

681

680

679

682-2

684-1

684

12

11

12

9

8

9

6

5

4

3

13

2

17

1

19

18

14

15


14

14

14

14




14



工程名稱：大同民權西路245巷29號至51號道路新築工程

起訖範圍：延平北路3段18巷至伊寧街(L=76M, W=6M)

S=1/500

圖 例		工程名稱
		大同民權西路245巷29號至51號道路新築工程
擬徵收範圍	台北市有土地範圍	
		擬施工範圍

