

(原為6,283,986,303元)項下扣除308,611,250元,未來辦理增加減預算時,再予以補足所需之經費。  
A-000001,230元,經與縣府確認,須列入401.18億元之總經費額度內,故本局可支用之款數為39,809,388,750元;目前暫先行由機電工程施工費一車輛之預算款

# 地籍圖謄本

三重整謄字第010069號

土地坐落：臺北縣板橋市江子翠段第二小段257-130, 257-131, 257-132, 257-133地號共4筆

本謄本與地籍圖所載相符(實地界址以複丈鑑界結果為準)

資料管轄機關 板橋地政事務所  
本謄本核發機關 三重地政事務所

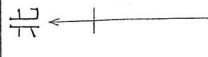
主任 鄭貴春

中華民國 98年02月23日

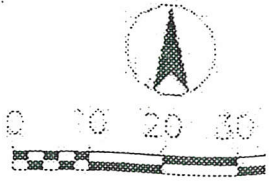
本案依分層負責規定授權承辦人員 林思婷 核發

圖例：(比例尺1/500)

- 工程用地範圍
- 公有土地另案辦理撥用
- 參與開發土地
- 擬徵收土地位置
- 私有土地另案辦理價購



比例尺：1/500



基地位置

80公尺民生路

圖例：(比例尺 1/1000)






-  工程用地範圍
-  公有土地另案辦理撥用
-  參與開發土地
-  擬徵收土地位置
-  私有土地另案辦理價購

圖 0 V11-1-1 甘山公園