土地使用計畫圖及使用現況

工程名稱：成福路121巷43弄至47弄道路興建工程

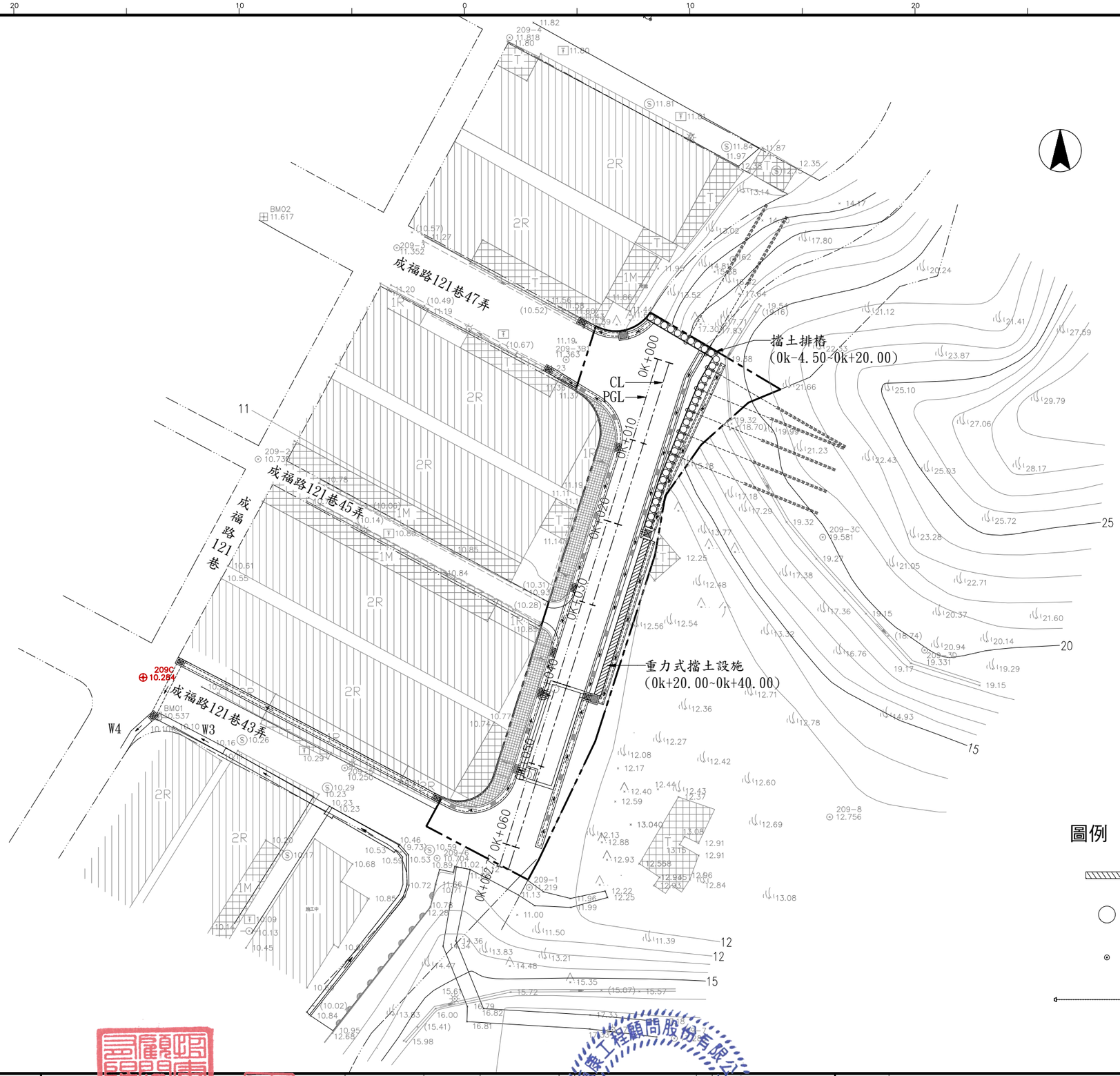

圖例

- 重力式擋土設施
- 擋土排樁
- CCP止水樁
- 地錨

臺北市政府 工務局 新建工程處	設備	設計	繪圖	覆核	技師簽證	張建輝	比例	A1=1:250 A3=1:500	工程名稱	成福路121巷43弄至47弄道路興建工程	建檔號
	計	UPGA 恆康工程顧問有限公司	設計	核准					圖別	道路平面配置圖	
	圖查		校核	核准日期							圖號 104 F1 / 張號

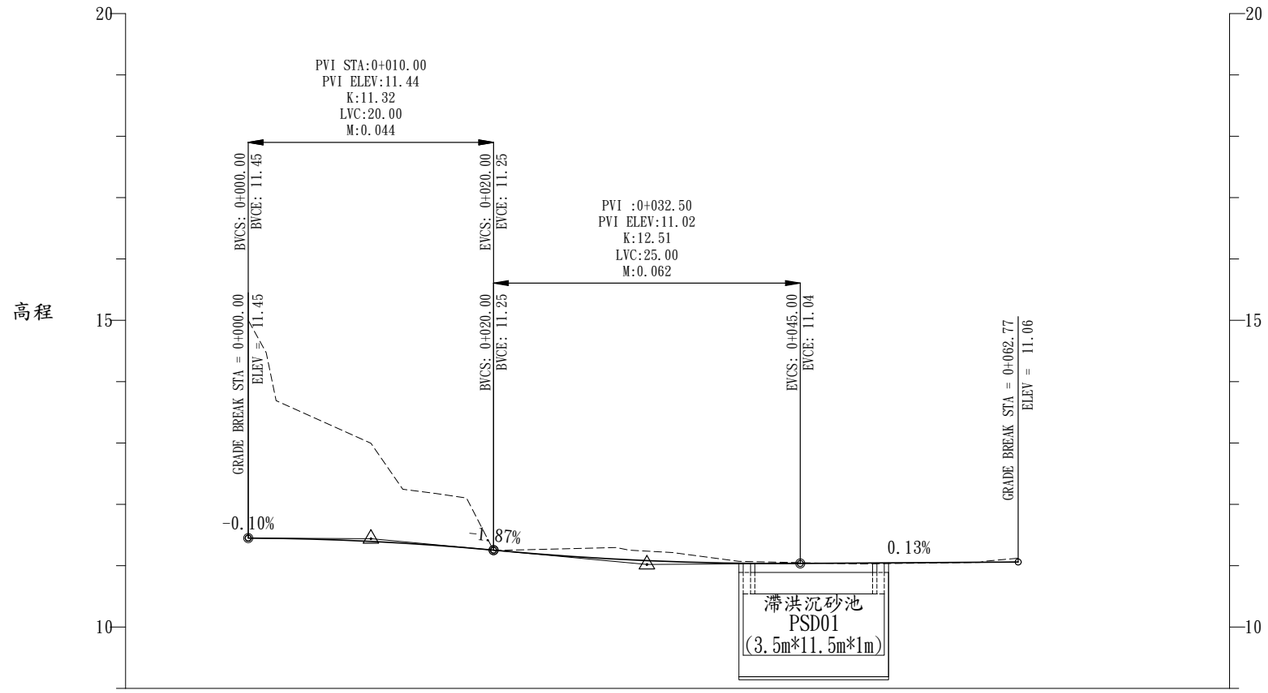

設計坡度	EL.11.45 0+000.00	S=-0.10% L=10.00m	EL.11.44 0+010.00	S=-1.87% L=22.50m		EL.11.02 0+032.50	S=0.13% 30.27					EL.11.06 0+062.77					
挖填高	-3.55		-1.60		0.00		-0.19	-0.17	-0.03		+0.01		-0.02	-0.06			
設計高	11.45		11.40		11.25		11.11	11.08	11.04		11.04		11.06	11.06			
現地高程	15.00		13.00		11.25		11.30	11.25	11.07		11.03		11.07	11.12			
樁號	0+000		0+010		0+020		0+030	0+032.50	0+040		0+050		0+060	0+062.77			
曲線	L=62.77m																

計畫道路縱斷面圖

A1：V=1： 50，H=1：250
A3：V=1：100，H=1：500

臺北市政府 工 務 局 新建工程處	設備		設 計 單 位	繪 圖		覆 核		技師簽證	張建輝	工程名稱	成福路121巷43弄至47弄道路興建工程	建檔號	圖 號 105 F1 / 張 號
	計		UPGA 恆康工程顧問有限公司	設 計		核 准				圖 別	道路縱斷面圖		
	圖查			校 核		核准日期							

恆康工程顧問股份有限公司 第001069號 土木技師 張建輝

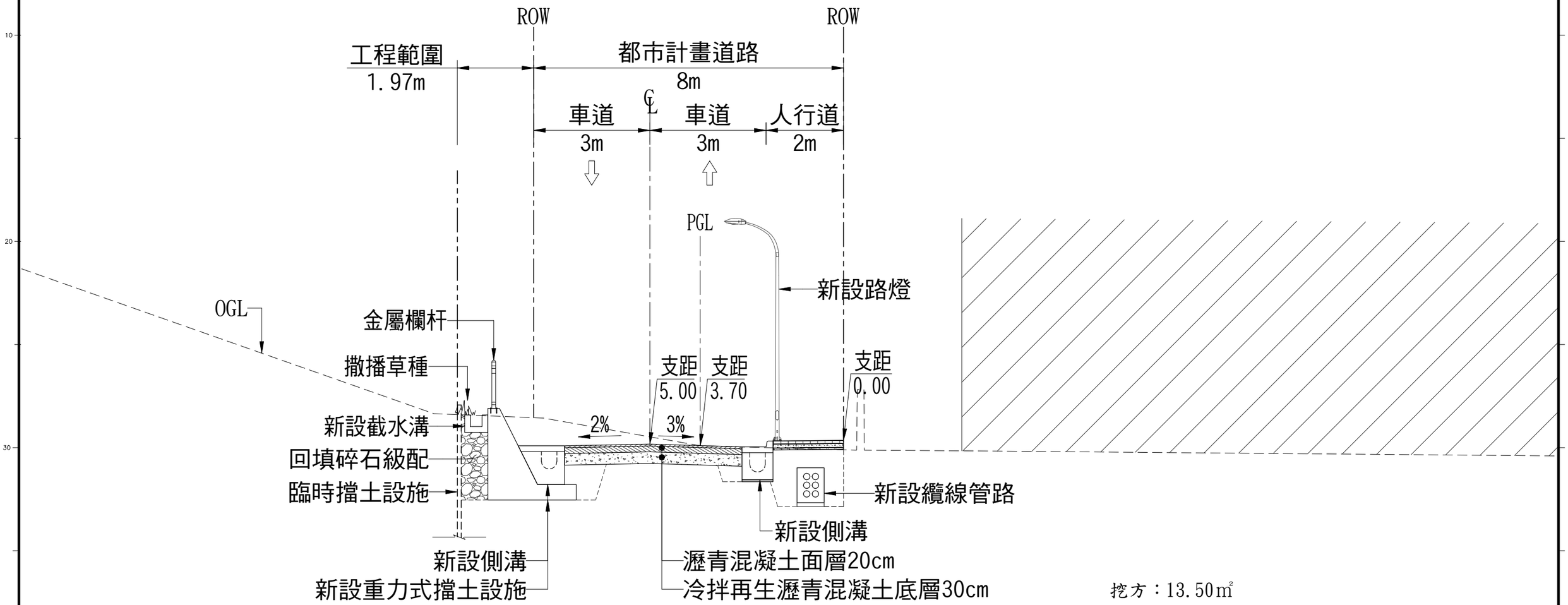

挖方：13.50㎡
填方： 2.92㎡
構造物背填： 1.24㎡

橫斷面圖0K+020

臺北市政府 工務局 新建工程處	設備		設計		繪圖		覆核		技師簽證	比例	A1: 1:50 A3: 1:100	工程名稱	成福路121巷43弄至47弄道路興建工程	建檔號	圖號 001 FX	張號
	計		UPGA 恆康工程顧問有限公司		設計		核准					圖別	橫斷面圖(一)			
	圖查				校核		核准日期									

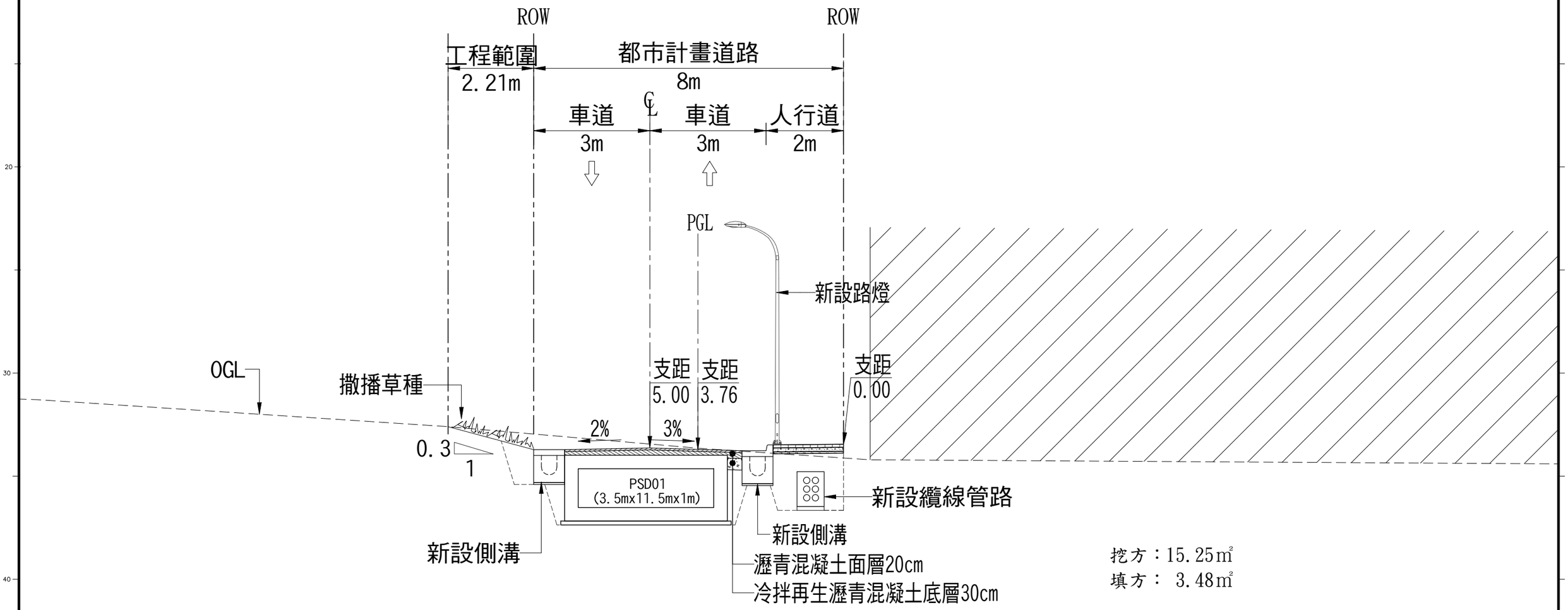

挖方：15.25㎡
填方： 3.48㎡

橫斷面圖0K+040

臺北市政府 工務局 新建工程處	設備		設計單位	繪圖		覆核		技師簽證	張建輝	比例	A1: 1:50 A3: 1:100	工程名稱	成福路121巷43弄至47弄道路興建工程	建檔號	圖號 002 FX	張號
	計		UPGA 恆康工程顧問有限公司	設計		核准						圖別	橫斷面圖(二)			
	圖查			校核		核准日期										

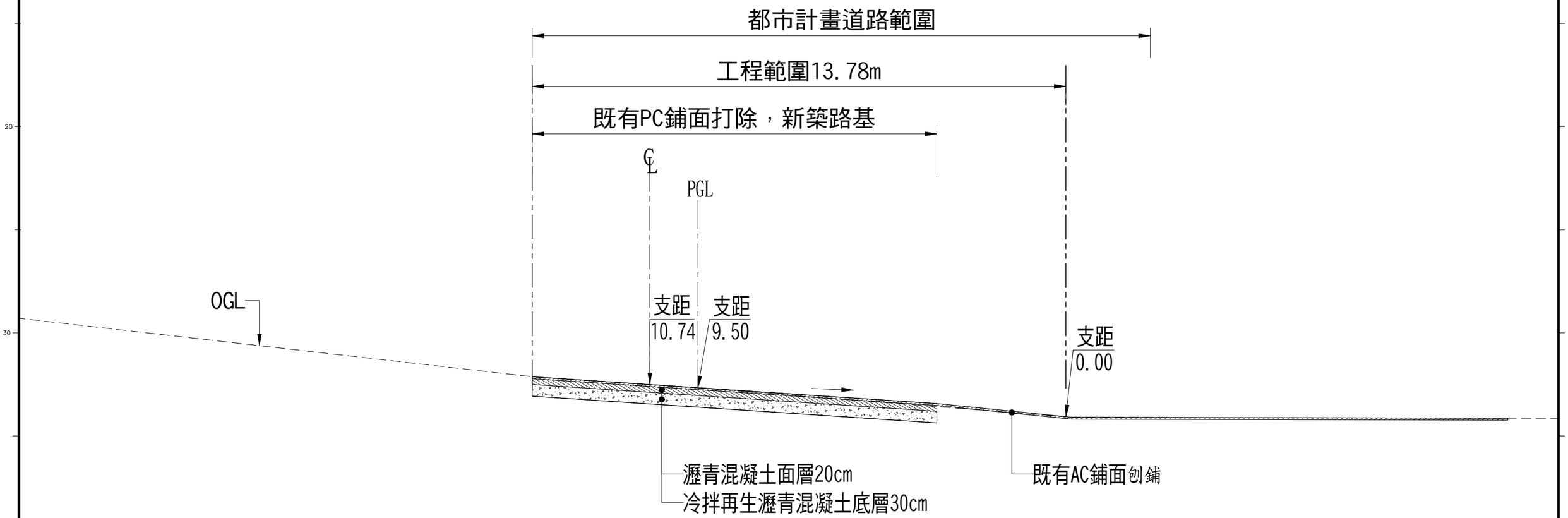

挖方： 5.24㎡
填方： 0.00㎡

横斷面圖0K+060

臺北市政府 工 務 局 新建工程處	設備		設 計 單 位	繪 圖		覆 核		技師簽證	張建輝	比 例	A1: 1:50 A3: 1:100	工程名稱	成福路121巷43弄至47弄道路興建工程	建檔號	圖 號 003 FX	張 號
	計		UPGA 恆康工程顧問有限公司	設 計		核 准						圖 別	横斷面圖(三)			
	圖查			校 核		核准日期										