

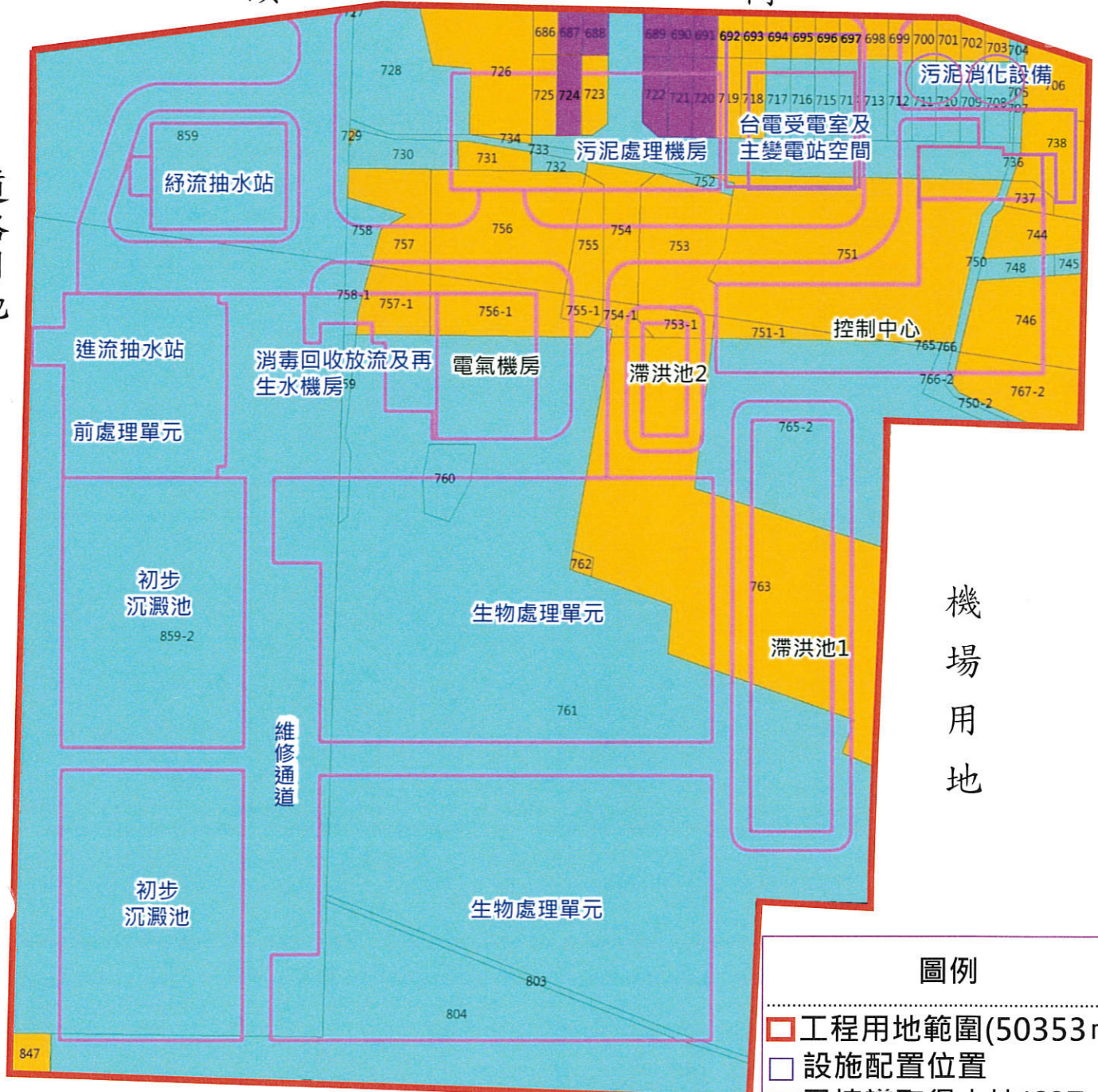
# 濱江水資源再生中心新建工程土地使用計畫圖 (設施配置示意圖)



濱 江 街

道路用地

道路用地



機場用地

機場燈光區



**圖例**

- 工程用地範圍(50353 m<sup>2</sup>)
- 設施配置位置
- 已協議取得土地(697 m<sup>2</sup>)
- 申請徵收土地(11886 m<sup>2</sup>)
- 市有土地(37770 m<sup>2</sup>)

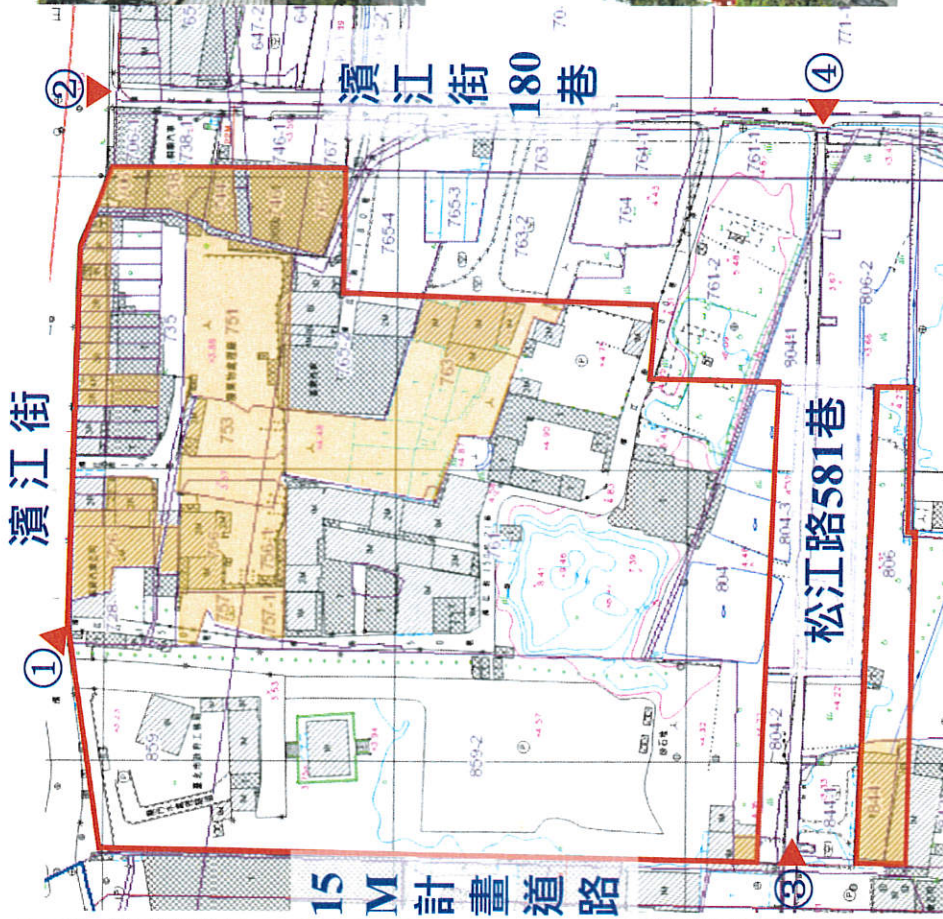


# 濱江水資源再生中心新建工程土地使用計畫圖 (景觀配置示意圖)



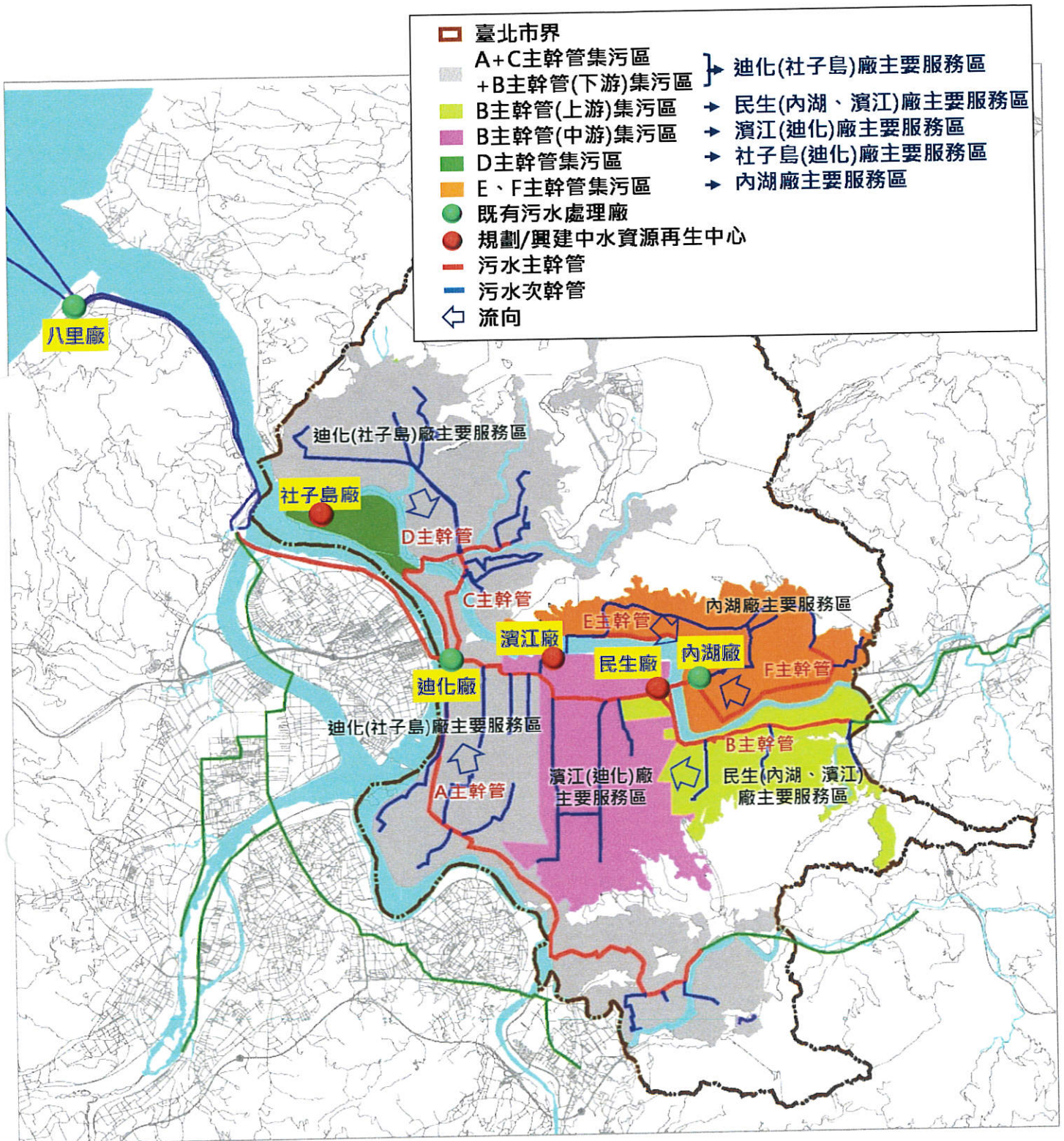


# 濱江水資源再生中心新建工程土地使用計畫圖(現況地形圖)





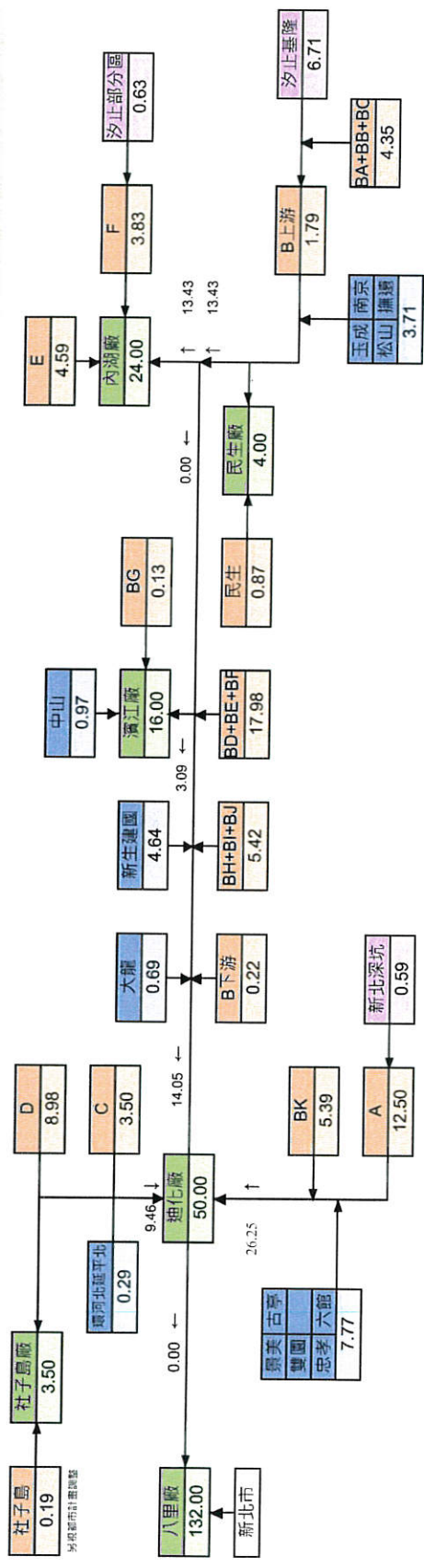
臺北市污水下水道系統各處理廠服務區示意圖





# 臺北市121年推估污水處理系統分擔水量示意圖

121年



集水範圍	處理需求	量 (萬CMD)
A	12.50	
B上游	1.79	
BA+BB+BC	4.35	
民生	0.87	
BD+BE+BF	17.98	
BH+BI+BJ	5.42	
BK	0.13	
BK	5.39	
B下游	0.22	
C	3.50	
D	8.98	
E	4.59	
F	3.83	
社子島	0.19	
小計	69.73	

集水範圍	輸送量	量 (萬CMD)
臺北深坑	0.59	
汐止基隆	7.34	
小計	7.93	

截流站	截流量	量 (萬CMD)
玉成	2.67	
南京	0.45	
松山	0.08	
橋邊	0.50	
中山	0.97	
新生	4.54	
建國	0.10	
大龍	0.69	
景美	1.97	
古亭	0.28	
雙園	4.89	
忠孝	0.00004	
六館	0.63	
環河北	0.14	
延平北	0.15	
小計	18.07	

污水廠	設計處理量	量 (萬CMD)
內湖廠	24	
迪化廠	50	
民生廠	4	
濟江廠	16	
社子島廠	3.5	
小計	97.50	

污水廠	設計處理量	量 (萬CMD)
八里廠	132	

集水範圍	處理需求	量 (萬CMD)
A	12.50	
B上游	1.79	
BA+BB+BC	4.35	
民生	0.87	
BD+BE+BF	17.98	
BH+BI+BJ	5.42	
BK	0.13	
BK	5.39	
B下游	0.22	
C	3.50	
D	8.98	
E	4.59	
F	3.83	
社子島	0.19	
小計	69.73	

集水範圍	輸送量	量 (萬CMD)
臺北深坑	0.59	
汐止基隆	7.34	
小計	7.93	

截流站	截流量	量 (萬CMD)
玉成	2.67	
南京	0.45	
松山	0.08	
橋邊	0.50	
中山	0.97	
新生	4.54	
建國	0.10	
大龍	0.69	
景美	1.97	
古亭	0.28	
雙園	4.89	
忠孝	0.00004	
六館	0.63	
環河北	0.14	
延平北	0.15	
小計	18.07	

污水廠	設計處理量	量 (萬CMD)
內湖廠	24	
迪化廠	50	
民生廠	4	
濟江廠	16	
社子島廠	3.5	
小計	97.50	

污水廠	設計處理量	量 (萬CMD)
八里廠	132	

註1：汐止基隆為新北市汐止區(不含註2之部分區)及基隆市七堵區、暖暖區及安樂區  
 註2：汐止部分區為瑞山林、白馬山莊、北峰里、湖光里、伯壽山莊