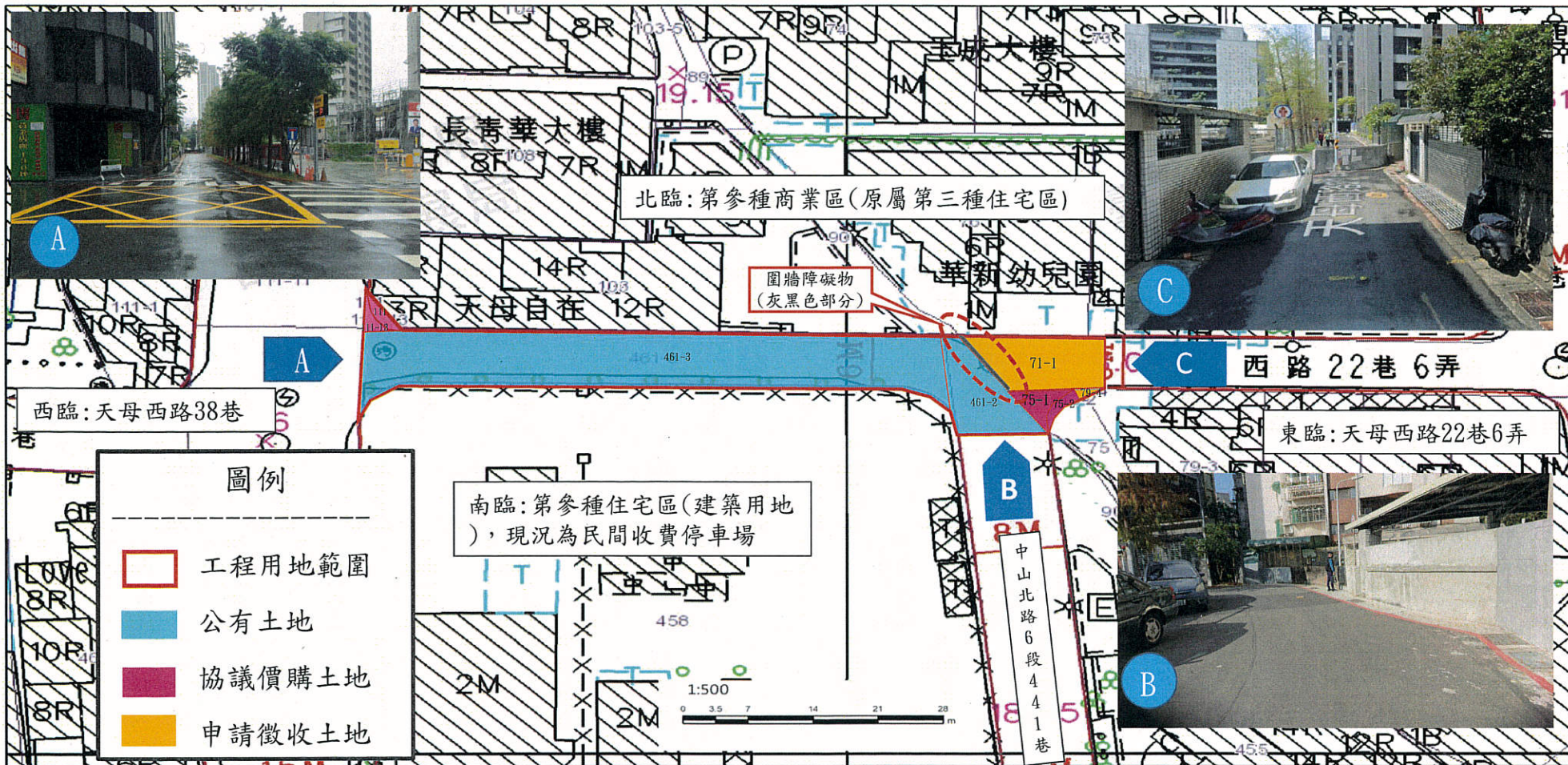


土地使用計畫圖及使用現況

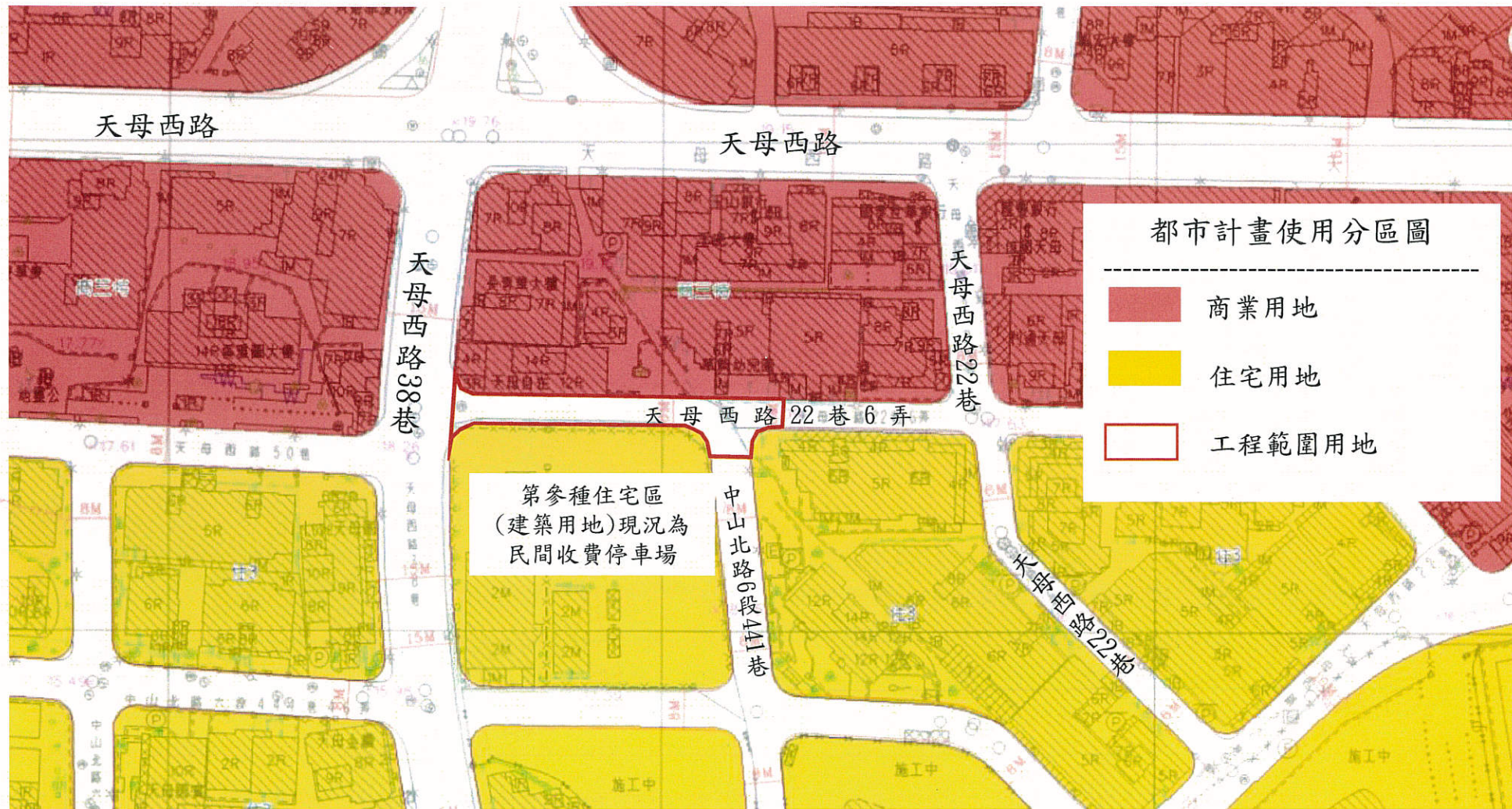
工程名稱: 天母西路22巷6弄西側道路興建工程



100

100

63

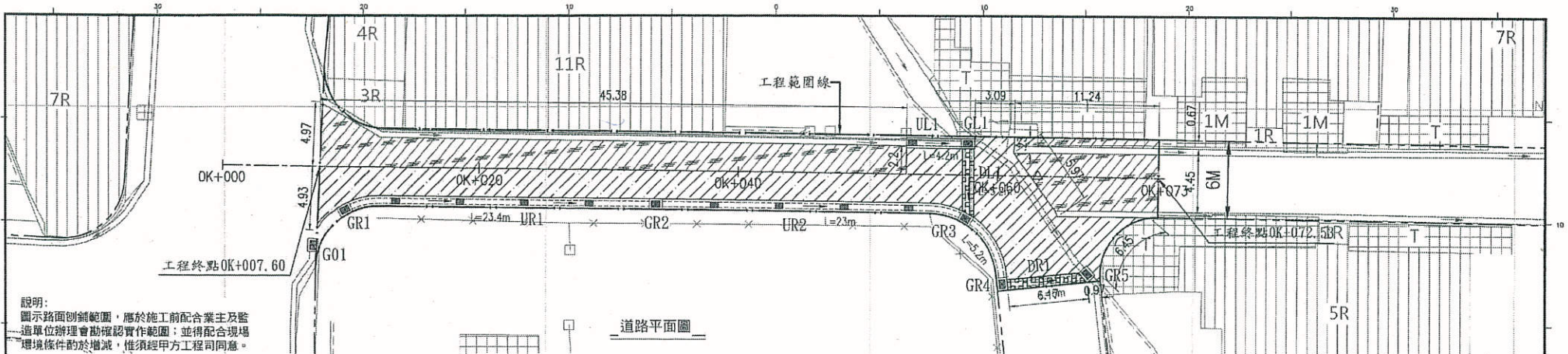


都市計畫使用分區圖

- 商業用地
- 住宅用地
- 工程範圍用地

第參種住宅區  
(建築用地) 現況為  
民間收費停車場

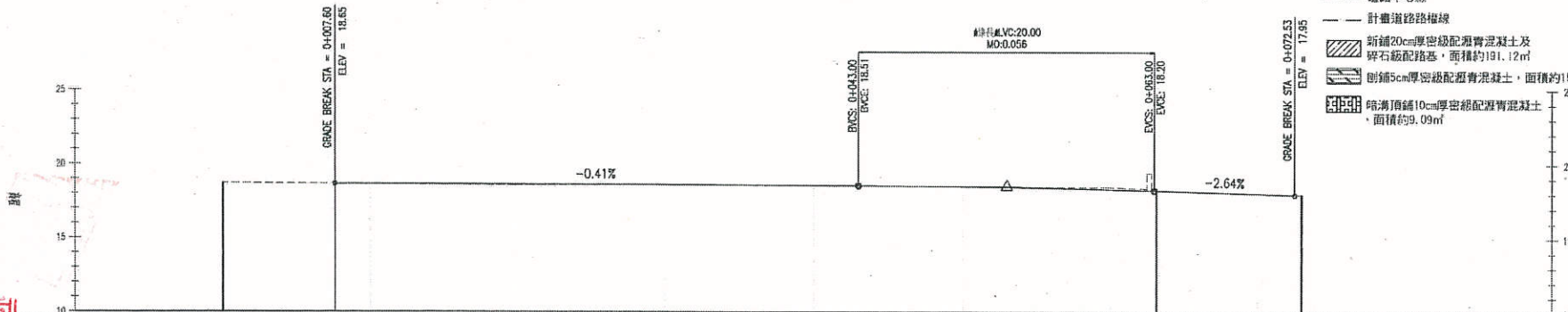




說明：  
圖示路面刨鋪範圍，應於施工前配合業主及監造單位辦理會勘確認實作範圍；並得配合現場環境條件酌於增減，惟須經甲方工程司同意。

道路平面圖

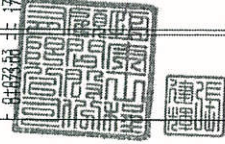
- 圖例：
- 道路中心線
  - 計畫道路路緣線
  - ▨ 新鋪20cm厚密級配瀝青混凝土及碎石級配路基，面積約191.12m<sup>2</sup>
  - ▩ 刨鋪5cm厚密級配瀝青混凝土，面積約158.26m<sup>2</sup>
  - ▧ 刨鋪頂鋪10cm厚密級配瀝青混凝土，面積約9.09m<sup>2</sup>



道路縱斷面圖


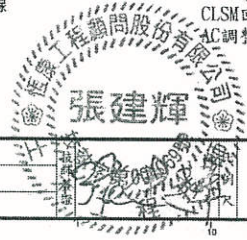
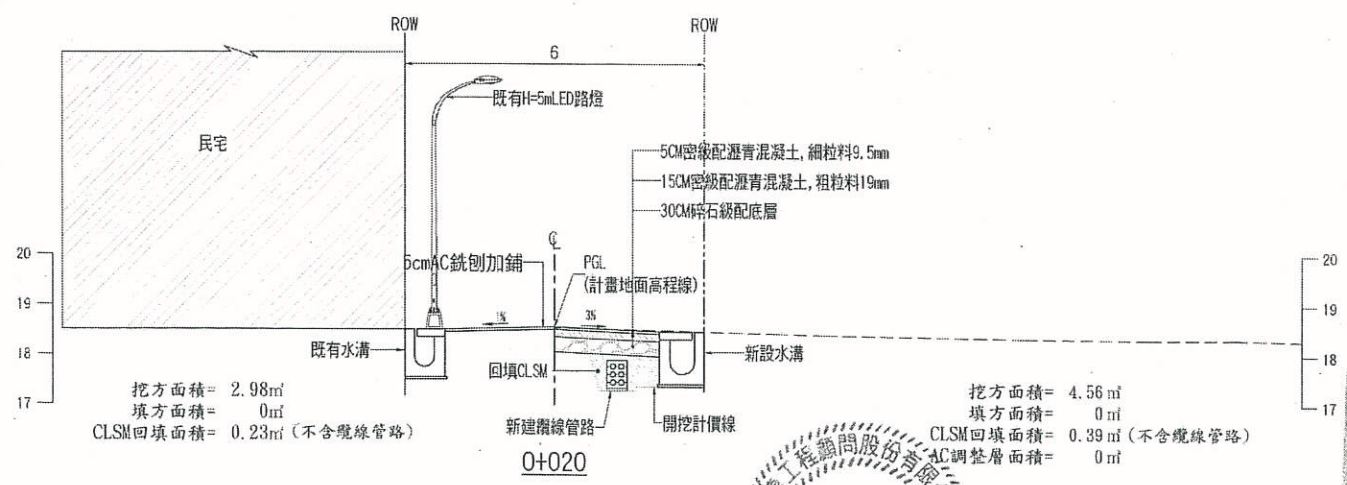
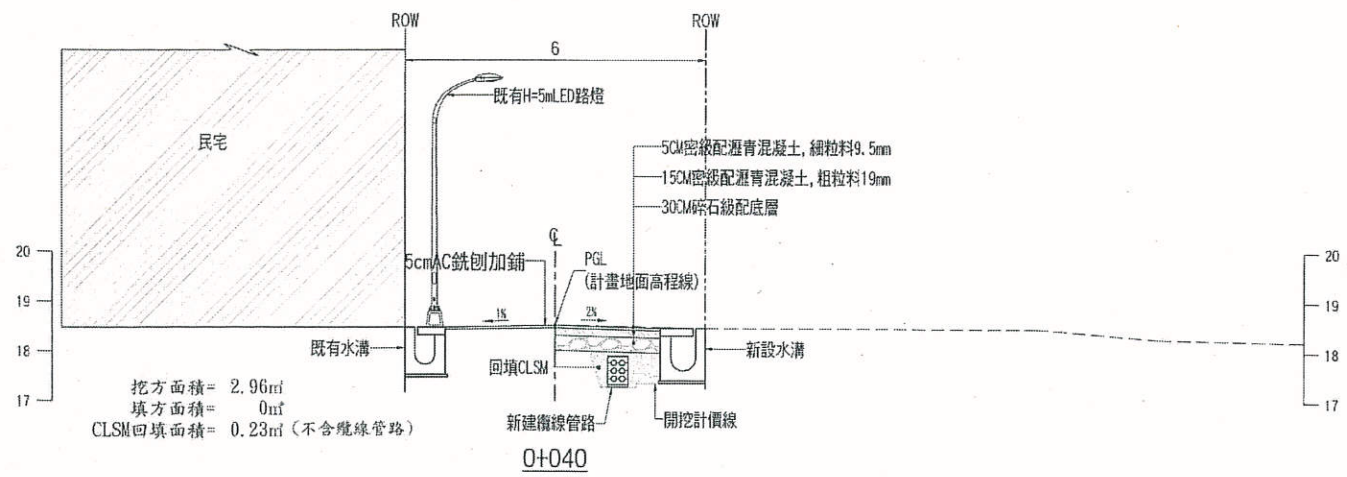


設計坡度	S=-0.41% L=45.40m		S=-2.64% L=19.53m											
控填高	0.00	+0.01	+0.05	+0.02	-0.01	-0.01	-0.02	-0.04	-0.14	-0.12	-0.10	+0.01	-0.01	-0.01
設計高	18.65	18.64	18.60	18.55	18.52	18.51	18.45	18.41	18.28	18.21	18.20	18.20	18.02	17.95
現地高程	18.71	18.65	18.63	18.55	18.54	18.53	18.51	18.47	18.45	18.41	18.33	18.30	18.19	18.19
樁號	0+000.00	0+007.60	0+010	0+020	0+030	0+040	0+043.00	0+053.00	0+060	0+062.50	0+063.82	0+063.00	0+063.14	0+070



臺北市政府 工務局 新建工程處	設 計	設 計 單 位	繪 圖	覆 核	技 師 章 蓋	工程名稱 天母西路22巷6弄西側道路興建工程	建 繪 號	圖 號 103 F1	張 號
	圖 章	UPGA 恆康工程顧問有限公司	設 計 校 核	核 准	核 准 日 期				

A3=1/300



臺北市政府 新建工程處  
工務局

設備	設計單位	繪圖	覆核
計畫	UPGA 恆康工程顧問有限公司	設計	覆核
圖章		校核	核准日期

A1: 1:50 A3: 1:100	工程名稱	天母西路22巷6弄西側道路興建工程	圖號	002 FX	張號	
	圖別	橫斷面圖(二)				