



臺北市信義區公所  
Xin-Yi District Office, Taipei City

臺北市信義區公所

Xinyi District Office, Taipei City

# 為民服務白皮書

中華民國 110年 3月修訂

## 序

信義區境內新舊景觀交錯，有著 101 國際金融中心及其他各具特色的商業大樓建築，屹立數十年不衰的五分埔傳統商圈亦位於本區。區政業務經緯萬端，各項福利攸關市民生活福祉，故本所希望藉由白皮書的導覽，為民眾節省寶貴的時間，提供更便民的服務。

## 認識信義

### 一、信義區簡介

臺北市政府為健全基層組織，充分發揮區政功能，於民國 79 年 3 月 12 日將原有 16 個行政區調整為 12 個行政區，本區由原松山區縱貫鐵路以南地區與大安區和平東路 3 段以北合併而成，命名為「信義區」。

### 二、本區範圍

- 北：以市民大道與松山區為界。
- 東：以中坡南、北路接福德街至姆指山山脊與南港區為界。
- 西：以光復南路、基隆路、和平東路與大安區為界。
- 南：以抱子腳山、坡內坑山山稜線與文山區為界。

### 三、交通建設

信義區為臺北市新興區域，不但人口聚集快速，各種工商、金融、經貿活動非常頻繁且持續成長中，為配合未來發展，各種對外交通設備非常完備，如主要幹道有忠孝東路、仁愛路、信義路、和平東路、松山路、基隆路、光復南路等；聯外道路有市民大道、正氣橋、縱貫鐵路、信義快速道路；交通建設有捷運文湖線、板南線以及淡水信義線，交通便利順暢，吸引各大企業總部進駐。

## 服務項目

課室	業務職掌
民政課	<ol style="list-style-type: none"> <li>1. 自治行政</li> <li>2. 選舉</li> <li>3. 環境衛生、環境清潔宣導</li> <li>4. 義務教育、協助國小適齡兒童新生入學分發、免強迫入學申請、勸導中輟生復學</li> <li>5. 原住民福利事項，包括子女就學獎學金、交通補助金、急難救助金、房租補助金申請</li> <li>6. 市容查報</li> <li>7. 推行全民體育</li> <li>8. 里鄰行政及自治事項</li> <li>9. 天然災害防救及善後處理</li> <li>10. 民防</li> <li>11. 區民活動中心管理及租借</li> <li>12. 其他有關民政事項</li> </ol>
社會課	<ol style="list-style-type: none"> <li>1. 社會行政：社會福利之推行事項、臺北卡（含敬老卡、愛心卡、愛心陪伴卡及兒童優惠卡）、重陽敬老禮金之辦理事項、中低收入老人生活津貼、身心障礙者證明核發及異動事項、身心障礙者生活輔具費用補助事項、居家身心障礙者使用維生器材及必要生活輔具用電優惠、身心障礙者生活補助事項、公益彩券經銷商第一階段資格審查證明、臺北市育兒津貼、育有未滿 2 歲兒童育兒津貼申請事項、教育部補助地方政府發放 2 至 4 歲幼兒育兒津貼、國民年金被保險人所得未達一定標準資格認定事項等</li> <li>2. 社會救助：一般社會救助事項、急難救助、強化社會安全網－急難紓困實施方案、清寒證明之核發、中低收入戶、低收入戶申請、審核、列管、低收入戶子女就學交通費補助之核發</li> <li>3. 災害救助：天然災害救助金及民生救濟物資核發、配合災害善後救助、區級災害應變中心救濟組之相關事項</li> <li>4. 社區發展：社區發展組織及業務之輔導監督事項</li> <li>5. 就業輔導：以工代賑臨時工之申請、審核、派工及管理事項</li> <li>6. 勞工政令推行、宣導及權益保障協辦事項</li> <li>7. 其他各種慈善事項之推行</li> <li>8. 辦理全民健康保險第一類保險對象（里鄰長）、第五類保險對象（低收入戶）、第六類保險對象（地區人口）之加保、轉入、復保、退保、轉出、停保、基本資料變更、健保 IC 卡資料更新業務、補印保險費繳款單及健保有關諮詢服務等</li> </ol>

課室	業務職掌
經建課	<ol style="list-style-type: none"> <li>1. 參與式預算</li> <li>2. 防災整備抽水機訓練、沙包堆置演練及管理</li> <li>3. 公民會館、區民活動中心新建、修繕工程</li> <li>4. 地政、工商、農政、社區環境改造</li> <li>5. 其他有關基層建設事項</li> </ol>
兵役課	<ol style="list-style-type: none"> <li>1. 兵役行政</li> <li>2. 替代役申請、徵集及替代備役管理</li> <li>3. 徵兵處理：役男兵籍調查、體檢、複檢、抽籤、徵集</li> <li>4. 兵役勤務及輸送、在營軍人家屬生活扶助及各項補助</li> <li>5. 役男短期出境申請、出境大陸及國外就學役男管理、僑民管理</li> <li>6. 後備軍人管理：後備軍人列管、轉、免、回、除、禁役、緩召申請、退伍令更名及遺失補發</li> <li>7. 其他有關役政事項</li> </ol>
人文課	<ol style="list-style-type: none"> <li>1. 人口政策相關活動及新移民生活輔導相關事宜</li> <li>2. 宗教禮俗、史蹟文獻</li> <li>3. 文化藝術、社區藝文</li> <li>4. 觀光宣導及其他有關文化事項</li> <li>5. 公民會館租借、管理、維護事項</li> <li>6. 祭祀公業派下員及神明會會員公告、核發及變動事項</li> </ol>
調解會	<ol style="list-style-type: none"> <li>1. 辦理調解業務，排解民眾民事、刑事告訴乃論糾紛，紓減訟源</li> <li>2. 義務律師提供市民法律問題及訴訟案件諮詢服務</li> </ol>
秘書室	掌理文書、檔案、印信、庶務、會議室及大禮堂管理、出納、採購、資訊、研究發展與考核、法制、公共關係、行政大樓管理及其他綜合事項

## 便民措施

### 一、便民服務措施

#### ◎服務時間：

上午 08：30 至下午 17：30。

#### ◎彈性服務：

本所綜合受理櫃檯、博愛櫃檯及兵役課綜合櫃檯於 12：30 至 13：30 不休息，彈性受理民眾申辦一般案件。

#### ◎綜合櫃檯：

本所設有「綜合受理櫃檯」、「博愛櫃檯」，負責受理所有社會、健保業務；並設有「兵役課綜合櫃檯」，受理兵役業務。

#### ◎於行政中心 1 樓設立便民服務櫃檯：

提供敬老卡、愛心卡、悠遊卡展期服務。

◎法律諮詢服務：

每週一至週五上午 09：30 至 11：30 於本所 6 樓調解委員會，由義務律師提供市民免費法律諮詢服務。

◎到宅服務：

針對持有身心障礙證明、行動不便、65 歲以上老人或戶內人口需委由前揭服務對象來所洽辦社會、健保業務者，皆為實施對象。

## 二、洽公環境

◎為民服務：

由穿著印有「巡迴值星人員」中英文字樣背心之人員於本所六樓入口處主動迎賓、引導民眾洽公；並由業務主管進行不定時、不定點之巡迴服務，協助處理緊急特殊事項。

◎便民停車位：

為方便民眾洽公，於本所地下停車場提供洽公民眾免費停車半小時之服務。

◎雙語環境：

銜牌標示及書表範例雙語化，提供外籍人士更便捷之服務。

◎無障礙設施規劃：

本所除備有輪椅、身心障礙停車位等各項設備供民眾使用外，另設置無障礙通道（配有愛心鈴）及身心障礙者專用電梯。

◎設置哺（集）乳室：

於本所 7 樓秘書室設置哺（集）乳室，提供洽公民眾哺（集）乳空間。

◎流程圖：

定期更新人民申請案件處理期限一覽表，便利民眾了解各項業務申辦須知及流程；並於電梯內標示本行政中心各樓層機關單位。

◎便捷服務台：

設置號碼機，取號、叫號井然有序；櫃檯高度僅 78 公分，提供面對面便捷服務。

◎民眾等候區：

備有舒適沙發椅供民眾等候休息。設置洽談桌椅便利民眾洽公；設置書寫區便利民眾填寫書表。

◎便民服務措施：

提供飲水機、血壓計、老花眼鏡、輪椅、行動充電站等便民設施，滿足各類民眾使用需求。

## 信義行政中心合署機關一覽表

機關名稱	地址	電話
臺北市信義區健康服務中心	信義路 5 段 15 號 1 樓	2723-4598
臺北市信義區戶政事務所	信義路 5 段 15 號 2 樓	2723-3977
臺北市稅捐稽徵處信義分處	信義路 5 段 15 號 3 樓	2723-5067
財政部臺北國稅局信義分局	信義路 5 段 15 號 4 樓	2720-1599
臺北市政府社會局委託財團法人中華民國唐氏症基金會經營管理信義身障社區長照機構	信義路 5 段 15 號 5 樓	2722-9933
臺北市志願服務推廣中心	信義路 5 段 15 號 5 樓	2302-3993
臺北市信義區公所	信義路 5 段 15 號 6、7 樓	2723-9777
臺北市政府環保局信義區清潔隊	信義路 5 段 15 號 8 樓	2723-4990
臺北市少年輔導委員會信義少輔組	信義路 5 段 15 號 8 樓	2723-4074
臺北市信義區健康服務中心	信義路 5 段 15 號 8 樓	2723-4598
臺北市選舉委員會	信義路 5 段 15 號 9 樓	2723-3372
臺北市就業服務處信義就業服務站	信義路 5 段 15 號 11 樓	2729-3138

## 信義區行政機關一覽表

機關名稱	地址	電話
臺北市政府	市府路 1 號	1999
臺北自來水事業處-東區分處	松山區光復北路 266 號	8770-3389
行政院國軍退除役官兵輔導委員會	忠孝東路 5 段 222 號	2725-5700
國父紀念館	仁愛路 4 段 505 號	2758-8008
臺北市聯合醫院松德院區	松德路 309 號	2726-3141
臺北醫學大學	吳興街 250 號	2736-1661
臺北市信義老人服務中心	松隆路 36 號 4 樓	8787-0300
臺北市信義區社福中心	松隆路 36 號 5 樓	2761-6515
臺北市停車管理工程處	松德路 300 號 5 樓	2759-0666
內政部警政署刑事警察局	忠孝東路 4 段 553 巷 5 號	2765-2122
臺北市政府警察局信義分局	信義路 5 段 17 號	2723-4739
信義分局三張犁派出所	信義路 5 段 17 號	2729-5561
信義分局五分埔派出所	永吉路 333 號	2765-3349
信義分局六張犁派出所	嘉興街 301 號	2735-5068
信義分局吳興街派出所	吳興街 262 號	2739-8997
信義分局福德街派出所	松德路 66 號	2727-3424
臺北市政府警察局婦幼警察隊	信義路 5 段 180 號	2759-0827



機關名稱	地址	電話
臺北市政府警察局少年警察隊	信義路 5 段 180 號	2346-7585
臺北市少年輔導委員會	信義路 5 段 180 號 9 樓	2346-7601
臺北市政府消防局	松仁路 1 號	2729-7668
消防局信義中隊	松智路 40 號 4 樓	2758-2390
消防局第二救災救護大隊信義分隊	忠孝東路 5 段 32 號	2758-8864
臺北市立圖書館永春分館	松山路 294 號 3、4 樓	2760-9730
臺北市立圖書館三興分館	吳興街 156 巷 6 號 4、5 樓	8732-1063
臺北市立圖書館六合分館	松仁路 240 巷 19 號 3-5 樓	2729-2485
臺北市信義社區大學	松仁路 158 巷 1 號	8789-7317
臺北市松山地政事務所	莊敬路 391 巷 11 弄 2 號	2723-0711
臺北市信義運動中心	松勤街 100 號	8786-1911

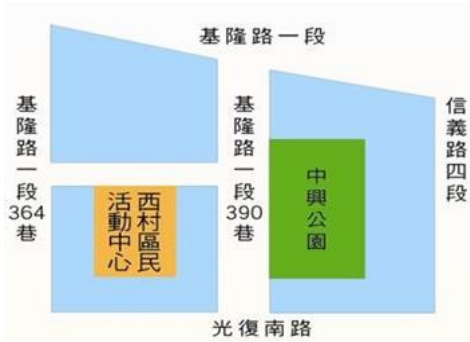
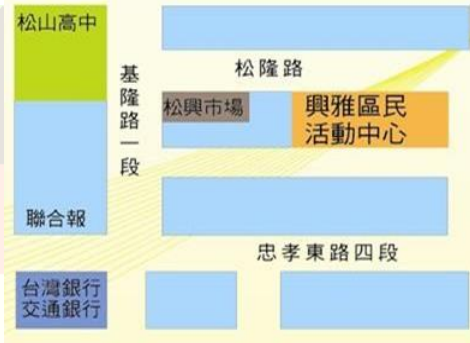

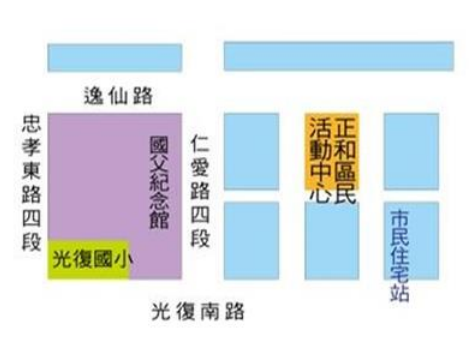
### 信義區里辦公室一覽表

地區	里別	里長	電話	地址	里幹事 本所分機
三張犁地區	西村	馬念慈	2758-6396	基隆路 1 段 364 巷 22 號	840
	正和	尹俊富	2758-1806	仁愛路 4 段 452 巷 16 號	835
	興隆	羅松美	2729-6587	基隆路 1 段 350 之 59 號	817
	中興	趙惠美	2758-6300	嘉興街 58 號	826
	新仁	吳建德	2764-8030	忠孝東路 4 段 553 巷 22 弄 21 號 1 樓	813
	興雅	林素琴	2768-8328	松隆路 26 號	830
	敦厚	方聰杰	2761-3983	永吉路 30 巷 102 弄 14 號	841
	廣居	楊玉堂	2345-2011	忠孝東路 5 段 372 巷 27 弄 75-1 號	849
五分埔地區	安康	萬宇恆	2727-3989	虎林街 232 巷 55 號	832
	六藝	丁禾溱	2761-4726	永吉路 180 巷 30 號	825
	雅祥	高添喜	2765-9746	永吉路 127 巷 21 號 1 樓	827
	五常	黃河村	2766-5118	永吉路 225 巷 7 弄 34 號 2 樓	847
	五全	吳秀好	2762-0007	永吉路 278 巷 1 弄 13 號	828
	永吉	陳永昌	2764-1381	永吉路 517 巷 1 弄 10 號	853
	長春	許錦忠	2762-4699	忠孝東路 5 段 423 巷 45 號	845
	四育	連罔堂	2768-2426	松山路 180 號	824
	四維	劉耀平	2769-2390	虎林街 70 巷 1 號	846
	永春	許蕙蘭	2765-0054	松山路 287 巷 3 弄 21 號	839
富台	陳國華	2766-5676	忠孝東路 5 段 295 巷 3 號	837	

地區	里別	里長	電話	地址	里幹事 本所分機
福德地區	國業	林銘賢	2726-2518	虎林街 222 巷 15 號	836
	松隆	黃俊龍	2726-7173	松山路 695 號 1 樓	843
	松友	張海秋	2759-1599	信義路 6 段 92 號	829
	松光	蔡福來	2727-8925	忠孝東路 5 段 492 巷 32 號 1 樓	833
	中坡	曾傳達	2726-9963	福德街 125 號	815
	中行	林美君	2727-4777	福德街 268 巷 32 號	838
	大道	毛水月	2726-7933	忠孝東路 5 段 790 巷 62 弄 4 號 1 樓	823
	大仁	蔡桂清	8726-1376	林口街 80 巷 8 號 1 樓	854
吳興地區	景新	孫積德	2758-0905	莊敬路 178 巷 20 號 3 樓	814
	惠安	周葉長	2758-8650	吳興街 506 巷 21 號	834
	三張	李伯壽	2722-2828	莊敬路 423 巷 6 弄 1 號	822
	三犁	翁信利	8789-0990	信義路 5 段 150 巷 14 弄 6 號 1 樓	820
	六合	陳盈如	2758-4465	松仁路 240 巷 19 號 3 樓	850
	泰和	林正義	8786-2076	松仁路 308 巷 60 號	808
六張犁地區	景聯	洪福周	2737-0088	吳興街 106 巷 9 號	821
	景勤	王雷凱	2732-5189	吳興街 156 巷 67 號 1 號	816
	雙和	宋祥輝	2737-0683	吳興街 284 巷 24 弄 16 樓	807
	嘉興	鄭智耀	2732-4052	嘉興街 175 巷 6 號	844
	黎順	卓秀娟	2377-0037	崇德街 15 號	842
	黎平	楊介舟	2732-9518	富陽街 55 巷 9 號 1 樓	848
	黎忠	里幹事 代理	0900-606-197	和平東路 3 段 391 巷 24 號	851
	黎安	劉梅菊	2377-1017	和平東路 3 段 627 巷 41 弄 8 之 1 號	852



## 信義區區民活動中心一覽表

名稱	容納人數	位置圖	地址及交通資訊
西村	200 人	 <p>Map showing the location of the Xicun Community Center (西村區民活動中心) in a blue box. It is situated between Keelung Road 1st Section (基隆路一段) and Guangfu South Road (光復南路). To the left is Keelung Road 1st Section 364 Alley (基隆路一段 364 巷), and to the right is Keelung Road 1st Section 390 Alley (基隆路一段 390 巷). Zhongxing Park (中興公園) is shown in a green box to the right.</p>	<p><b>基隆路 1 段 364 巷 22 號</b>            世貿中心(基隆路)站：20、37、284、292、611、650 基隆路幹線、935、950</p>
興雅	A 教室 120 人	 <p>Map showing the location of the Xingya Community Center (興雅區民活動中心) in an orange box. It is located on Songlong Road (松隆路) between Keelung Road 1st Section (基隆路一段) and Zhongxiao East Road 4th Section (忠孝東路四段). Landmarks include Songshan High School (松山高中), Suning Market (松興市場), and various banks like Taiwan Bank (台灣銀行) and Transportation Bank (交通銀行).</p>	<p><b>松隆路 36 號 3 樓</b>            松山高中(基隆路)站：28、202、282 副、311、552、612、669、678、919、小 2、藍 10、藍 26、藍 27</p>
	B 教室 40 人		
永春	70 人	 <p>Map showing the location of the Yongchun Community Center (永春區民活動中心) in an orange box. It is located on Songshan Road (松山路) between Yongji Road (永吉路) and Zhongxiao East Road 5th Section (忠孝東路五段). Landmarks include Yongji Elementary School (永吉國小), Tiger Lin Street (虎林街), and Suning Market (松興市場).</p>	<p><b>松山路 294 號 4 樓</b>            永吉國小站：32、46、66、232 副忠孝幹線、232 快、257、277、281、284、286、286 副、299、611、817、棕 18、綠 16</p>
正和	65 人	 <p>Map showing the location of the Zhenghe Community Center (正和區民活動中心) in an orange box. It is located on Ren'ai Road 4th Section (仁愛路四段) between Zhongxiao East Road 4th Section (忠孝東路四段) and Guangfu South Road (光復南路). Landmarks include Suning Market (松興市場), National Father Memorial Hall (國父紀念館), and Guangfu Elementary School (光復國小).</p>	<p><b>仁愛路 4 段 452 巷 3 號</b>            市民住宅站：254、266 承德幹線、282、288、672、797</p>

名稱	容納人數	位置圖	地址及交通資訊	
六和	50 人		<p>松仁路 240 巷 19 號 3 樓</p> <p>松仁路站：1、22、32、37、226、266 承德幹線、288、藍 5</p>	
景勤	60 人		<p>吳興街 156 巷 6 號 6 樓</p> <p>景新里站：1、22、33、37、226、266 承德幹線；288、藍 5</p>	
三張	A 教室	60 人		<p>莊敬路 423 巷 7 弄 2 號 1 樓</p> <p>信義國中(松仁)站：32、33、266 承德幹線</p>
	B 教室	30 人		
黎忠	會議中心	90 人		<p>和平東路 3 段 391 巷 16 號 2 樓</p> <p>黎忠市場站：15 和平幹線、18、72、211、282、285 敦化幹線；292、292 副、556、568、680、685、902、市民小巴 7</p>
	研習教室一	20 人		
	研習教室二	20 人		
	韻律教室	25 人		
	藝能教室	20 人		

名稱	容納人數	位置圖	地址及交通資訊
惠安	40 人		<p>吳興街 506 巷 21 號 1 樓</p> <p>吳興街站：22、32、37、藍 5</p>
四育	40 人		<p>松隆路 290 號</p> <p>松山車站(松山)站：32、66、232 副忠孝幹線、232 快、281、284、286、286 副、611、817、棕 18、綠 16</p>
松隆	30 人		<p>松山路 657 號</p> <p>永春高中站：20、33、286、286 副、299</p>

## 信義區 110 年度國民小學學區一覽表

名稱	學區範圍		校址及電話	
	區別	里別		
松山國小	南港區	<ul style="list-style-type: none"> <li>✓ 合成(3~9 鄰)、玉成(2~5、9~10、13~21 鄰)</li> <li>✓ 合成(1~2、10~12、25~26 鄰)：松山、永春、成德國小共同學區</li> </ul>	<div style="border: 1px solid black; padding: 2px;">松山區八德路 4 段 746 號</div> 電話：2767-9049	
	信義區	<ul style="list-style-type: none"> <li>✓ 永吉(1~4 鄰)、四育(3~5 鄰)：松山、永春國小共同學區</li> <li>✓ 四育(1~2、8 鄰)：松山、興雅國小共同學區</li> <li>✓ 四育(10 鄰)：永春、興雅、松山共同學區</li> </ul>		
	松山區	<ul style="list-style-type: none"> <li>✓ 慈祐、新東(19 鄰)：松山、民權國小共同學區</li> </ul>		
興雅國小	信義區	<ul style="list-style-type: none"> <li>✓ 新仁(19 鄰)、敦厚、興雅、雅祥、五全、五常、六藝</li> <li>✓ 四育(1~2、8 鄰)：松山、興雅國小共同學區</li> <li>✓ 四育(10 鄰)：永春、興雅、松山共同學區</li> </ul>	<div style="border: 1px solid black; padding: 2px;">信義區基隆路 1 段 83 巷 9 號</div> 電話：2761-8156	
	松山區	<ul style="list-style-type: none"> <li>✓ 新聚(1、3~6、9 鄰)：興雅、西松國小共同學區</li> </ul>		
永春國小	信義區	<ul style="list-style-type: none"> <li>✓ 永吉(5~17 鄰)、四育(6~7、9、11~20 鄰)、四維、永春(1~4、11、20~22 鄰)、長春、富台(1~5、7、9~13、17 鄰)</li> <li>✓ 松隆：福德、永春國小共同學區</li> <li>✓ 富台(6、8、14~16 鄰)、廣居(26~29 鄰)：永春、博愛國小共同學區</li> <li>✓ 永吉(1~4 鄰)、四育(3~5 鄰)：松山、永春國小共同學區</li> <li>✓ 四育(10 鄰)：永春、興雅、松山共同學區</li> </ul>	<div style="border: 1px solid black; padding: 2px;">信義區松山路 225 巷 48 號</div> 電話：2764-1314	
		南港區		<ul style="list-style-type: none"> <li>✓ 合成里(13、14 鄰)</li> <li>✓ 合成里(1~2、10~12、25~26 鄰)：松山、永春、成德國小共同學區</li> </ul>
				<ul style="list-style-type: none"> <li>✓ 中興(4~5、9~14 鄰)、新仁(1~18、20~22 鄰)、正和、西村、興隆</li> </ul>
光復國小		松山區		<ul style="list-style-type: none"> <li>✓ 復盛(1~21 鄰)</li> </ul>
	大安區	<ul style="list-style-type: none"> <li>✓ 光信(1~17 鄰)、華聲、正聲、車層(1~6、9~21、23~26 鄰)</li> </ul>		
	信義區	<ul style="list-style-type: none"> <li>✓ 中興(1~3、6~8 鄰)、嘉興、景聯(1~10、12、15~26 鄰)、黎順、景勤(6~16 鄰)</li> <li>✓ 景聯(11、13~14 鄰)：三興、信義國小共同學區</li> <li>✓ 黎忠、黎平：三興、大安國小共同學區</li> </ul>		
三興國小	大安區	<ul style="list-style-type: none"> <li>✓ 臨江、通化(5~23 鄰)、通安(6~18 鄰)</li> <li>✓ 通安(1、4~5 鄰、19~20 鄰)：仁愛、三興國小共同學區</li> <li>✓ 法治(1~2、10 鄰)：建安、三興國小共同學區</li> </ul>	<div style="border: 1px solid black; padding: 2px;">信義區基隆路 2 段 99 號</div> 電話：2738-5488	
		信義區		<ul style="list-style-type: none"> <li>✓ 中興(1~3、6~8 鄰)、嘉興、景聯(1~10、12、15~26 鄰)、黎順、景勤(6~16 鄰)</li> <li>✓ 景聯(11、13~14 鄰)：三興、信義國小共同學區</li> <li>✓ 黎忠、黎平：三興、大安國小共同學區</li> </ul>
	松山區	<ul style="list-style-type: none"> <li>✓ 復盛(1~21 鄰)</li> </ul>		

名稱	學區範圍		校址及電話
	區別	里別	
信義國小	信義區	<ul style="list-style-type: none"> <li>✓ 景勤(1~5 鄰)、三張(6、22~36 鄰)、景新、雙和(1、11~23 鄰)</li> <li>✓ 三犁(5、12、14、23 鄰)</li> <li>✓ 三犁(17 鄰)：信義、吳興國小共同學區</li> <li>✓ 景聯(11、13~14 鄰)：三興、信義國小共同學區</li> </ul>	信義區松勤街 60 號 電話：2720-4005
吳興國小	信義區	<ul style="list-style-type: none"> <li>✓ 三張(1~5 鄰、7~21 鄰)、三犁(1~4、6~11、13、15~16、18~22 鄰)、惠安、六合、泰和、雙和(2~10、24 鄰)</li> <li>✓ 三犁(17 鄰)：信義、吳興國小共同學區</li> </ul>	信義區松仁路 226 號 電話：2720-0226
福德國小	信義區	<ul style="list-style-type: none"> <li>✓ 中行、中坡</li> <li>✓ 松隆：福德、永春國小共同學區</li> <li>✓ 大道(16、20~22 鄰)：永吉、福德國小共同學區</li> </ul>	信義區福德街 253 號 電話：2727-7992
	南港區	<ul style="list-style-type: none"> <li>✓ 百福、成福(21~27、30 鄰)</li> </ul>	
永吉國小	信義區	<ul style="list-style-type: none"> <li>✓ 松光、大道(1~15、17~19 鄰)、大仁、永春(5~10、12~19 鄰)</li> <li>✓ 大道(16、20~22 鄰)：永吉、福德國小共同學區</li> </ul>	信義區松山路 28 巷 5 號 電話：8785-8110
博愛國小	信義區	<ul style="list-style-type: none"> <li>✓ 安康、松友、廣居(1~25 鄰)、國業(1-28 鄰)</li> <li>✓ 富台(6、8、14~16 鄰)、廣居(26~29 鄰)：永春、博愛國小共同學區</li> </ul>	信義區松仁路 95 巷 20 號 電話：2345-0616
大安國小	信義區	<ul style="list-style-type: none"> <li>✓ 黎安</li> <li>✓ 黎忠、黎平：三興、大安國小共同學區</li> </ul>	大安區臥龍街 129 號 電話：2732-2056
	大安區	<ul style="list-style-type: none"> <li>✓ 黎和、黎孝、黎元、芳和、臥龍(1~4 鄰)、虎嘯</li> <li>✓ 臥龍(5~7 鄰)：大安、建安、龍安共同學區</li> <li>✓ 臥龍(8 鄰)：大安、建安、龍安、國北附小共同學區</li> </ul>	

## 信義區 110 年度國民中學學區一覽表

名稱	學區範圍		校址及電話
	區別	里別	
永吉國中	信義區	✓ 四育、四維、五常、永吉、永春、雅祥、五全、長春	信義區松隆路 161 號 電話：2764-9066
	松山區	✓ 慈佑	
興雅國中	信義區	✓ 敦厚、六藝、興雅、興隆、新仁、安康、富台、松友、國業、廣居、松隆(7~12 鄰) ✓ 松隆(1~6 鄰)：興雅、瑠公國中共同學區 ✓ 西村：興雅、仁愛國中共同學區	信義區松德路 168 巷 15 號 電話：2723-2771
	大安區	✓ 正聲、華聲：興雅、懷生、仁愛國中共同學區	
瑠公國中	信義區	✓ 大道、中坡、中行、大仁、松光 ✓ 松隆(1~6 鄰)：興雅、瑠公國中共同學區	信義區福德街 212 巷 15 號 電話：2726-1481
	南港區	✓ 百福、萬福(6~8、18~19 鄰)、成福(17~27、30 鄰)、仁福 ✓ 鴻福：瑠公、成德國中共同學區	
信義國中	信義區	✓ 雙和、泰和、六合、惠安、嘉興、中興(1~8 鄰)、景新、景勤、三張、三犁、景聯 ✓ 中興(9~14 鄰)：信義、仁愛國中共同學區 ✓ 黎順：芳和、信義國中共同學區	信義區松仁路 158 巷 1 號 電話：2723-6771
仁愛國中	信義區	✓ 正和 ✓ 西村：興雅、仁愛國中共同學區 ✓ 中興(9~14 鄰)：信義、仁愛國中共同學區	大安區仁愛路 4 段 130 號 電話：2325-5823



## 信義公民會館

### 一、緣起：

位於松勤街 50 號的信義公民會館原為臺北市第一個眷村：四四南村之舊址，由於臺灣經濟發展與生活環境之改善，四四南村也逐漸顯露出窳陋狀態，民國 88 年，隨著信義計畫區的土地開發與眷村改建政策，在全體居民遷出後，由於文化界人士的大力鼓吹奔走，民國 90 年 3 月，經由臺北市政府文化局古蹟審查委員會勘查後，將四四南村正式列為「歷史建築物」，並指定其中 4 棟建物應予保存，且規劃為



信義區公民會館暨文化公園以保存及紀念眷村特有文化，於民國 92 年 10 月正式啟用，與周邊臺北 101 並存於充滿歷史與現代感的臺北都會區，呈現多元的都市地貌。

自 96 年 7 月起臺北市公民會館推動「館長制」，設有專人負責推動館務，同時結合民間社團力量，主動策劃各項展演活動，並藉行銷觀點提升公民會館營運啟動之能見度，以提升本市公民會館之營運績效。

### 二、服務資訊：

◎開館時間：週二至週日 09：00 至 17：00 免費參觀。

◎休館時間：週一及國定假日。

◎團體預約導覽時間：請詳本所網站：為民服務→場地租借→信義公民會館。

◎會館電話：2723-7937

◎會館地址：臺北市信義區松勤街 52 號(B 館)、54 號(C 館)及 56 號(D 館)。

◎租借方式：請詳本所網站：為民服務→場地租借→信義公民會館。

◎交通資訊：

公車：

✓ 捷運台北 101/世貿(信義)站：28、88、88 區、207、281、588 信義幹線、797

✓ 景新里站：1、22、33、37、226、266 承德幹線、288、藍 5

✓ 世貿中心(莊敬)站：1、22、33、37、226、266 承德幹線、288、藍 5

捷運：淡水信義線：台北 101/世貿站 2 號出口，莊敬路左轉步行約 50 公尺

## 市民服務大平臺 <https://service.gov.taipei>

親愛的市民：

為避免您洽辦業務往返奔波，節省您寶貴時間，歡迎多加利用「臺北市政府-市民服務大平臺」處理申辦案件。

步驟說明：

- 一、進入「臺北市政府-市民服務大平臺」<https://service.gov.taipei>
- 二、提供關鍵字查詢案件及站內或站外服務連結（公有場地租借、人民陳情…）
- 三、申辦案件-依福利（9大情境）分類及依機關（區公所…）分類，進行案件查詢
- 四、若您還不是「臺北卡會員」，請先點選市民服務大平臺右側「會員登入」註冊會員

## 交通資訊

◎捷運：捷運淡水信義線：台北 101/世貿站 4 號出口，或由象山站 1 號出口，步行約 300 公尺。

◎公車路線：

- ✓ 信義行政中心(信義)站：66、88、88 區、207、281、282 副、588 信義幹線、647、650 基隆路幹線、915、棕 6、棕 7、棕 18、棕 21、綠 1
- ✓ 信義行政中心(松仁)站：20、32、46、266 承德幹線、281、282 副、612、621、647、650 基隆路幹線、669、797、912、915、棕 6、棕 7、棕 18、棕 21、綠 1、藍 10
- ✓ 101 國際購物中心站：28、66、282 副、650 基隆路幹線、669、797、藍 5、市民小巴 7
- ✓ 松壽路口站：20、46、66、266 承德幹線、270 區、284、611、612、621、651、669、797、912、935、939、939 副、藍 10
- ✓ 本行政中心位屬市中心，交通便捷，敬請市民朋友多使用大眾運輸工具，以響應節能減碳愛護地球。
- ✓ 本行政中心緊鄰「信義廣場」之公有停車場，本所另設有洽公便民汽車停車位共計 15 個
- ✓ （包括一般車位 12 個、身心障礙車位 2 個及婦幼車位 1 個），可供民眾洽公臨時使用。
- ✓ 如有未盡事宜以臺北市政府交通局公佈之資訊為準。
- ✓ 其他相關資訊請上臺北市政府交通局大眾運輸轉乘及公車路線查詢網站查詢。（網址為：<http://5284.taipei.gov.tw/>）
- ✓ 如您對本所服務有任何不滿意或建議，竭誠歡迎您告訴我們，我們將檢討改正。聯絡方式如下：
  1. 臺北市政府提供 24 小時「1999 市民熱線」服務。
  2. 本所專線：(02)2723-9777地址：(11049)臺北市信義區信義路 5 段 15 號 6、7 樓  
網址：<https://xydo.gov.taipei/>