

# 臺北市信義區流動人口疏散避難計畫

107.03.22

**壹、緣起：**臺北市身為國際都市，民眾於本市就業、就學及觀光人數眾多，信義區為政治、就業及觀光重點發展之計畫區，面臨各式天然災害時，許多人口往往是非設籍於本市或本區之流動人口，故訂定本作業要點因應災時流動人口之疏散避難。

**貳、依據：**依內政部106年度災害防救深耕計畫評鑑建議辦理。

**參、本區商圈（鬧區）地點如下：**

|            |           |
|------------|-----------|
| 一、101信義計畫區 | 二、五分埔商圈   |
| 三、吳興街商圈    | 四、永春捷運站商圈 |
| 五、四四南村     | 六、松山文創周邊  |

**肆、商圈（鬧區）範圍及特性：**

**一、101信義計畫區百貨：**

主要坐落位置約為信義路五段、松仁路、松高路及市府路所圍區域，以大型百貨、影城為主；白天的是忙碌快速的商業金融中心，夜晚則成為時髦都會場所，週末假日又變成大型的秀舞台及各種假日活動或園遊會。

**二、五分埔商圈：**

主要坐落位置約為松山路以東、中坡北路以西、永吉路以北及松隆路以南之區域。商圈以服飾、鞋子為主，為流行時尚界的服飾商圈。

**三、吳興街商圈：**

位置約為吳興街 165~269 號，包括 220 巷、莊敬路 325 巷。商圈以傳統市場、餐飲店、醫療相關用品、飲品為主，以白天的傳統市場最為集中，晚上是零星的夜市小吃。

#### 四、永春捷運站周邊：

主要坐落位置以永春站為主要集中地，向外擴展至松山路、松信路、虎林街120巷以及虎林街132巷介紹，以餐飲、小吃、金融機構、傳統市集為主；小巷弄間有著名的黃昏市場，下午三點後街道滿是攤販，吸引許多人潮。

#### 五、四四南村：

坐落於松勤街、莊敬路一帶，內有古蹟、信義區公民會館等經常性辦理各式展覽、且為觀賞101煙火及婚紗攝影的絕佳景點，經常有大量遊客及觀光客造訪。

#### 六、松山文創周邊：

松山文創園區，位於忠孝東路四段、光復南路、市民大道一帶，園區有豐富的創意展演活動、古蹟、文創產業諮詢等服務。

### 伍、區級災害應變中心分工：

依據「臺北市各級災害應變中心作業要點」，區公所針對流動人口疏散撤離分工如下：

#### 一、避難流動人口臨時集結點：

(一)主辦：防救組與總務組

(二)工作項目：由防救組組長研判災害現場情形，陳報區指揮官指定避難流動人口集結點，如災害現場為本區

101商圈、五分埔商圈，則律定集結點為信義無菸廣場及五分埔公園等(各流動集結點如附件二至七位置圖)並由總務組依實際情形於現場設置必要之硬體設備(如帳篷、桌椅等)。

## 二、避難人員運輸車調派

(一)主辦:治安交通組

(二)工作內容:依災害現場狀況及避難人員數量，調派運輸車將避難人員運送至收容場所或其他臨時避難集合點，並進行必要之交通管制，如有需求可請國軍聯絡官派遣國軍支援。

## 三、流動人口臨時疏散安置

(一)主辦:收容組及救濟組

(二)工作內容:負責避難人員疏散安置相關工作，並提供避難人員所需物資。

## 四、疏散引導作業

(一)主辦:勸查組、防救組(國軍)及治安交通組

(二)工作內容:負責將避難流動人口引導至臨時集結點，並協助疏散作業。

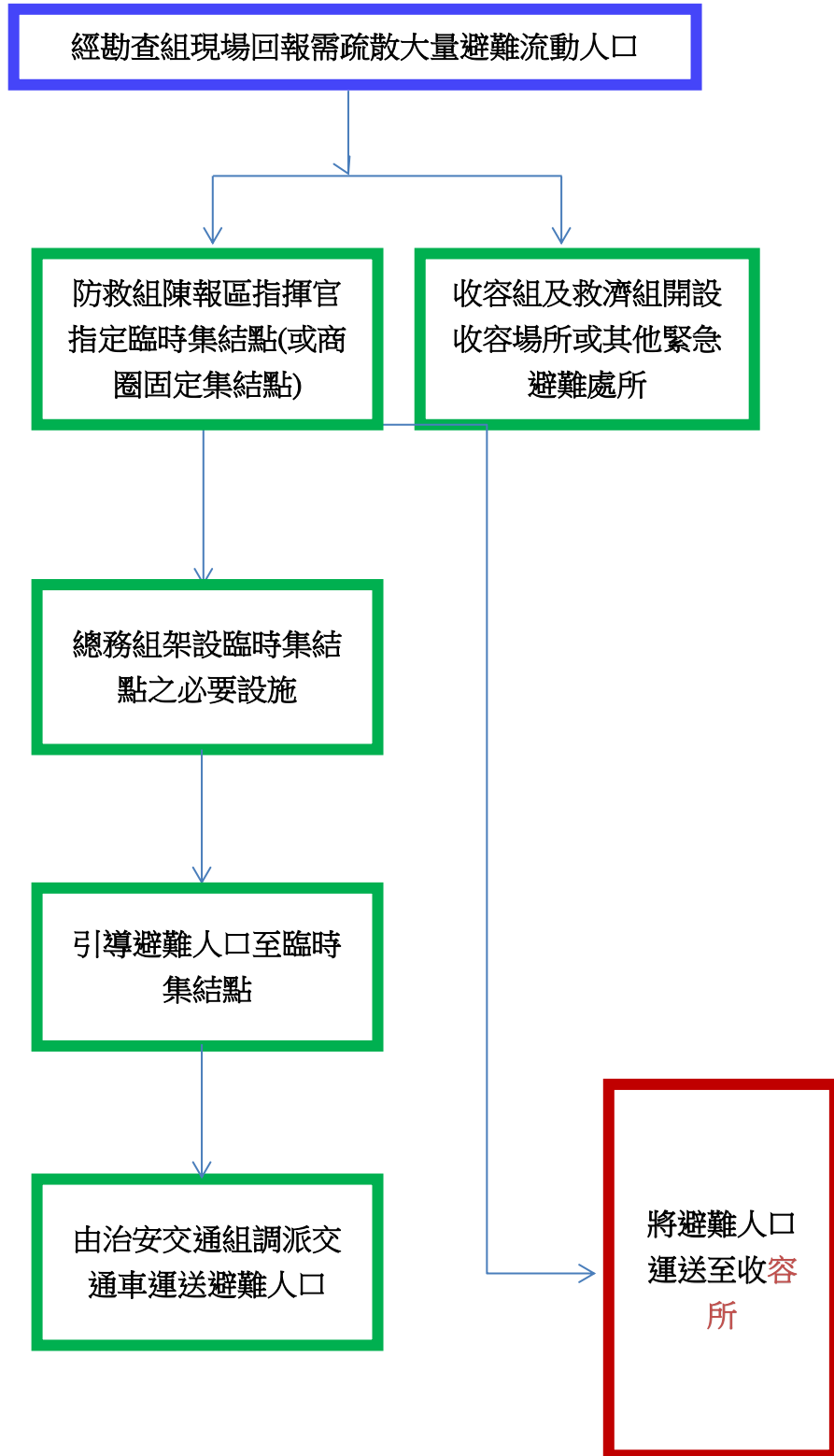
**陸、重點提示:**相關人員依本市各區災害應變中心各編組作業要點執行流動人口疏散撤離任務，並依現場指揮官或區指揮官指示辦理。

**柒、本計畫**配合市府相關防救災計畫及實際執行救災情形，得隨時修正之。

附件：

- 一、臺北市信義區災害應變中心執行流動人口疏散作業流程圖
- 二、101信義計畫區-商圈避難人口臨時集結點位置圖
- 三、五分埔商圈-避難人口臨時集結點位置圖
- 四、吳興街商圈-避難人口臨時集結點位置圖
- 五、永春捷運站周邊-避難人口臨時集結點位置圖
- 六、四四南村-避難人口臨時集結點位置圖
- 七、松山文創周邊-避難人口臨時集結點位置圖

附件一. 臺北市信義區災害應變中心執行流動人口疏散作業流程圖



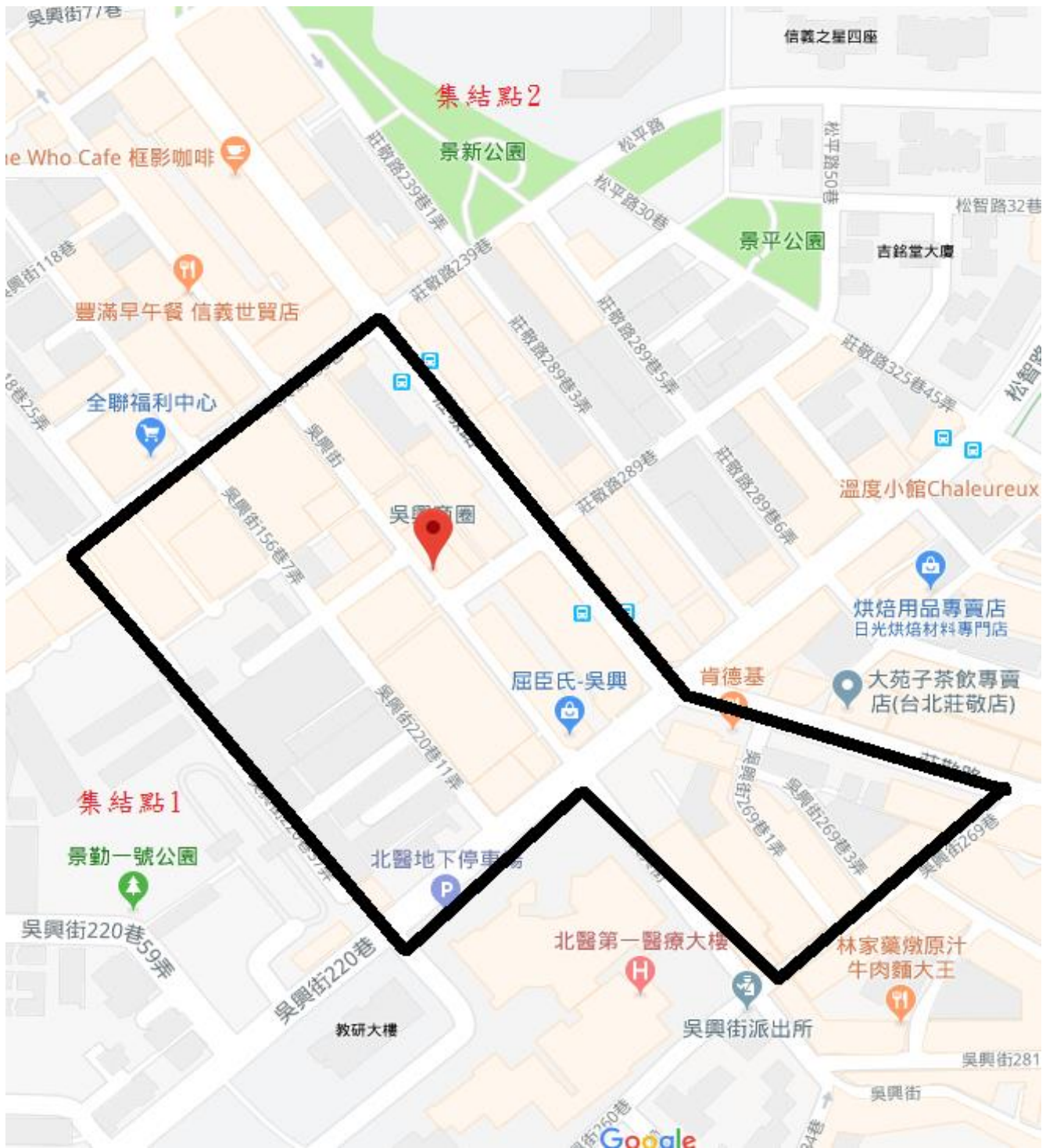
附件二 101信義計畫區商圈--避難人口臨時集結點位置圖



附件三 五分埔商圈--避難人口臨時集結點位置圖

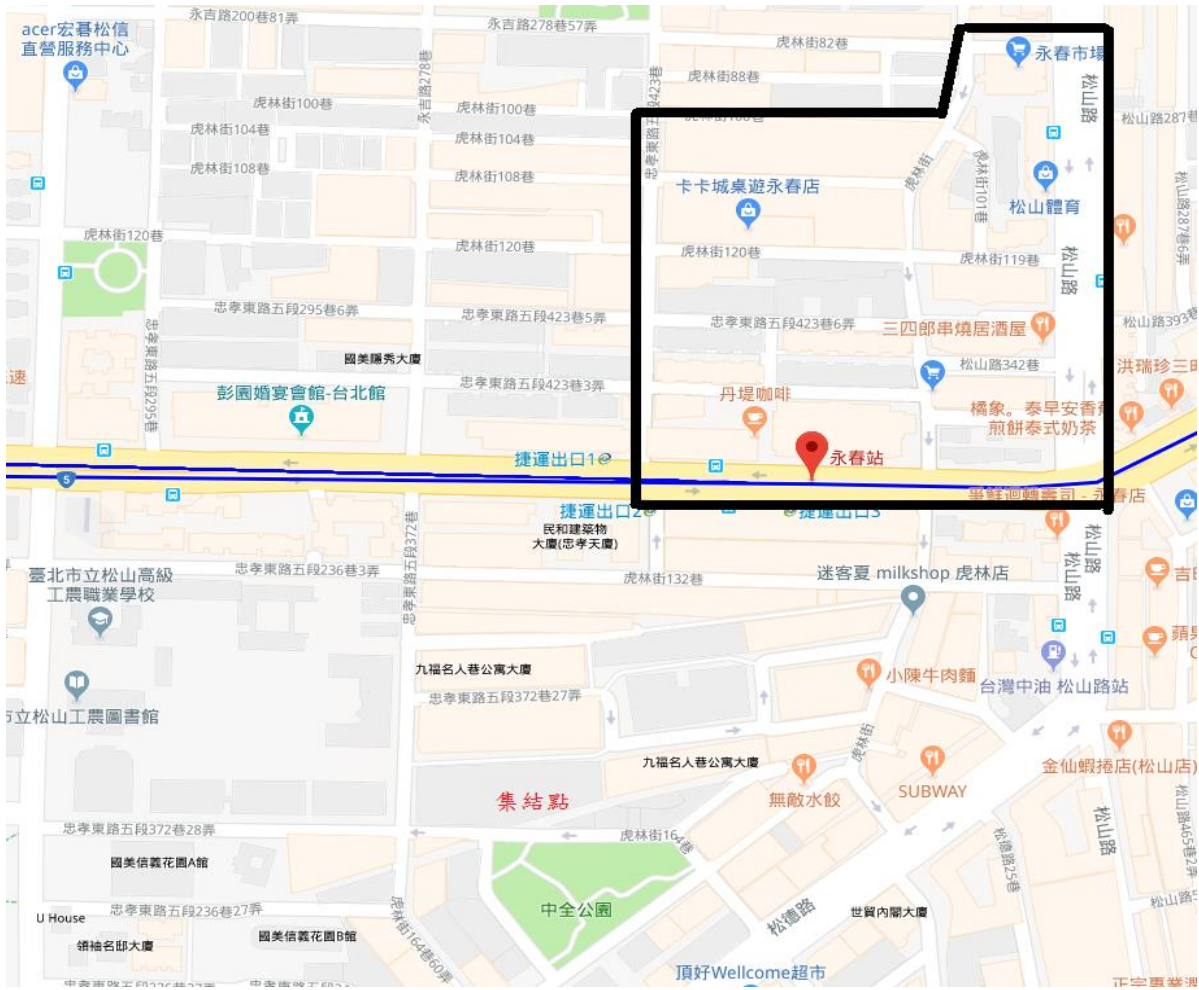


附件四. 吳興商圈--避難人口臨時集結點位置圖





## 附件五. 永春捷運站商圈--避難人口臨時集結點位置圖



附件六. 四四南村--避難人口臨時集結點位置圖



附件七 松山文創周邊-避難人口臨時集結點位置圖

