

臺北市萬華區 112 年 12 月份擴大區務會議紀錄

- 一、 時間：112 年 12 月 19 日(二)上午 9 時 30 分
- 二、 地點：13F 大禮堂
- 三、 主席：主秘 陳雅(代理區長)
- 四、 區政督導員：專員 王文秀 紀錄：尹翔偉
- 五、 出列席人員：如簽到表
- 六、 主席致詞：(略)
- 七、 前次會議紀錄確認：
主席裁示：紀錄確認
- 八、 報告上次會議主席裁示執行情形：

列管編號 及 預訂完成 日期	案由	單位	辦理情形	主席裁示	管考等級
1110323-4 1110826-1 113.2.28	為避免樓梯間堆放雜物導致發生火災傷亡案例，本區遇有案件通報時，請各相關權管單位依職權配合辦理。請民政課轉知里幹事協助宣導，另請秘書室針對本行政大樓之樓梯間、地下室等空間，定期(每月或每季)巡檢。	民政課 秘書室 各單位	民政課 業請里幹事協助宣導。 秘書室 已請保全每日巡邏時注意樓梯及地下室空間是否堆積雜物、如遇前揭情事、立即回報秘書室並即刻處理!	持續列管	B
1120525-3 113.2.28	針對青年分隊、大理分隊轄區里長反映垃圾包亂丟情形嚴重，萬華區清潔隊已組成查緝專案，每日會報追蹤巡查員開單情形，請民政課轉知轄內里長知悉。	民政課 清潔隊	業請里幹事轉知轄區里長，另請里幹事巡查里轄如有發現垃圾包應立即通報清潔隊處理。	持續列管	B

<p>1120629-1 1121018-2 113.2.28</p>	<p>有關健康服務中心宣導：因現為登革熱流行傳染季節，提醒民眾務必落實「巡、倒、清、刷」，避免家戶內外積水容器蚊蟲孳生，請各機關協助宣導維護環境衛生。</p> <p>請各里辦公處加強辦理里內清潔日活動，並可聯絡清潔隊協助環境孳清噴消，請民政課轉達里幹事知悉。</p>	<p>民政課 各機關</p>	<p>業請里長及里幹事協助宣導。</p>	<p>持續列管</p>	<p>B</p>
<p>1121018-1 113.2.28</p>	<p>艋舺公園周邊色情業者拉客有增多情形，請分局協助透過「正俗專案」加強取締。</p>	<p>萬華分局</p>	<p>艋舺公園周邊色情業者拉客有增多情形，請分局協助透過「正俗專案」加強取締。</p> <p>一、萬華分局 112 年 1 月 1 日至 12 月 1 日止查獲妨害風化 45 件 294 人、妨害風俗 116 件 116 人，總計較前月增加 5 件 51 人，成效良好，將持續加強各項掃黃勤務。</p> <p>二、私娼雖經查獲，泰半重操舊業，本分局將持續執行「強化取締私娼」及「防制飲酒店陪侍女子在外拉客」勤務，每日全時段編排專責警力執行小區域巡邏與定點守望等勤務，針對艋舺公園周邊私娼、拉客女子易駐足處所加強守望、驅趕，以達嚇阻之效。另持續編排「便衣取締私娼」，指派便衣同仁針對艋舺公園、西昌街、廣州街、康定路沿線加強查緝拉客性交易。</p>	<p>持續列管</p>	<p>B</p>

九、轄區內重大都更、市政建設或其他重大政策案說明：

萬華區重大都市計畫變更、市政建設開發或其他政策案件執行情形表				
編號	案由	權責機關	預計完成日期	最新執行情形
1	第一果菜（含堤內中繼）及萬大魚類批發市場改建統包工程	新工處	第 2 階段(農一期主體工程)：115 年 06 月 第 3 階段(農二期主體及魚主體工程)：119 年 03 月 第 4 階段(拆除及景觀工程)：119 年 06 月	預定進度29.024%、實際進度29.025%。 第2階段(農一期主體工程)：B4-1區、C1區及 C2區鋼構組配、A1區~A3區各層防火披覆與機電配管配線施作、B1區及 B3區各層樓板構築、C1區及 C2區基礎構築。
2	新和國民小學校舍整體改建工程	新工處	112年6月29日	預定進度100%、實際進度100%。 已於112年6月29日竣工
3	臺北都會區大眾捷運系統萬大線廈安站（LG03）工程	捷運工程局	預計 115 年通車	本工程目前正進行車站結構等工程，截至 112 年 12 月 11 日預定進度 72.346%，實際進度 72.698%。
4	臺北都會區大眾捷運系統萬大線加蚋站（LG04）工程	捷運工程局	預計 115 年通車	本工程目前正進行車站結構等工程，截至 112 年 12 月 11 日預定進度 80.604%，實際進度 81.314%。

十、各單位工作報告：

(一)臺北市政府警察局萬華分局

112 年 11 月份績效

- 1、汽機車違規告發件數 15381 件。
- 2、無照及違規攤販(含攤架)：告發件數 205 件，扣攤件數 14 件。
- 3、佔用騎樓、人行道為工作場所（含路邊洗車、待售待修車輛、物品、雜物等）：告發件數 36 件，逕行清除件數 16 件。
- 4、查報有牌廢棄車輛報環保局拖吊數，汽車 0 件，機車 14 件，合計 14 件。
- 5、車輛未禮讓行人違規 97 件。
- 6、萬華區公所行政大樓取締機車行駛人行道 0 件。
- 7、萬華區行政中心往大理街通道之取締違停情形：經長期取締拖吊，現已未發現違停情形。

- 8、富民路底違規攤販及違停取締件數 1 件。
- 9、環南市場改建期間周邊交通狀況如何：周邊交通狀況良好，攤整勤務執行狀況良好：

(二)萬華區健康服務中心

業務報告：

- 1、11 月列管精障個案共 1,222 人，中心持續追蹤關懷。
- 2、11 月列管獨居長者共 1,725 人，應訪 751 人，已訪 694 人、訪視未遇及拒訪共 57 人，未遇個案持續追蹤。老年憂鬱篩檢(GDS-15)共 558 人，轉介篩檢結果 ≥ 7 分之個案接受心理諮詢或精神醫療共計 1 人。
- 3、11 月辦理高齡友善活動
 - (1) 11 月 4 日於龍山文創基地辦理「112 年萬華區高齡友善宣導活動」，邀請 5 個表演團體及 18 個設攤單位參與，參與人數共計 751 人。
 - (2) 11 月 22 日及 11 月 29 日於本中心健康廚房辦理「吃動玩，防失智~軟質飲食來加碼」健康飲食宣導課程，共 2 場，參與人數共計 41 人。
- 4、社區篩檢：11 月辦理 1 場，子宮頸抹片 40 人、乳房攝影 63 人、大腸癌篩檢 22 人，共計 125 人次。
- 5、登革熱防治：
 - (1) 截至 11 月 30 日全國登革熱病例 25,700 例(本土 25,447 例、境外 253 例)、臺北市 96 例(本土 52 例、境外 44 例)、萬華區 10 例(本土 5 例、境外 5 例)。
 - (2) 11 月至 4 個里及 1 所學校進行登革熱病媒蚊密度調查，布氏指數皆為 0 級。
 - (3) 11 月配合萬華區公所主辦之傳染病高危點聯合稽查進行會勘共 3 處，會勘結果 2 處解除列管、1 處續列至 12 月。
 - (4) 11 月配合環保局複式動員環境檢查活動共 4 里，布氏指數皆為 0 級。
 - (5) 11 月針對本區本土登革熱居住地、工作地半徑 100 公尺範圍住戶宣導登革熱防治，共衛教 895 人次。
- 6、流感疫苗：10 月-11 辦理流感疫苗社區設站共 68 場次，流感疫苗共接種 11,872 人、中央肺炎鏈球菌疫苗共接種 22 人、臺北市肺炎鏈球菌疫苗共接種 296 人。

業務宣導：

1、自 112 年 12 月 4 日至 112 年 12 月 31 日止，50 歲以上之民眾至臺北市立聯合醫院附設萬華門診部施接種 COVID-19 疫苗或流感疫苗，就可以將好禮帶回家(如附件)，12/9、12/16、12/23 還有加開週六上午診次，歡迎民眾揪團作伙來。

(1) 流感疫苗

50-64 歲：2 包衛生紙

65 歲以上：2 包衛生紙+10 劑 COVID-19 快篩試劑

(2) COVID-19 疫苗

50-64 歲：12 包衛生紙

65 歲以上：12 包衛生紙+10 劑 COVID-19 快篩試劑+500 元商品卡

(3) 流感疫苗+COVID-19 疫苗

50-64 歲：14 包衛生紙

65 歲以上：14 包衛生紙+20 劑 COVID-19 快篩試劑+500 元商品卡

打疫苗拿好禮

112年12月4日至12月31日到臺北市12區院外門診部
50歲以上之成人施打完疫苗就可以把好禮帶回家 (門診部開診資訊請掃QR CODE)

疫苗/接種對象	50~64歲	65歲以上
COVID-19疫苗	12包	12包 + 10劑 + 商品券500元
流感疫苗	2包	2包 + 10劑
COVID-19疫苗 + 流感疫苗	14包	14包 + 20劑 + 商品券500元

臺北市衛生局 關心您 廣告

單位	診次	平日					假日(限12/9、12/16、12/23週六診)			電話	地址
		掛號時間/看診時間	週一	週二	週三	週四	週五	掛號時間/看診時間	週六		
萬華 門診部	上午診	08:30-11:00 /09:00-11:30	流感(兒童)	流感(兒童)	流感(成人)	流感(成人)	新冠XBB(兒童) 新冠NOVA	08:30-11:00 /09:00-11:30	流感 新冠		02-2339-5383 臺北市萬華區東園街152號
	下午診	13:30-16:00 /14:00-16:30	流感(兒童)	流感(兒童)	流感(成人)	流感(成人)	新冠(成人)				
	夜間診										

(三)萬華區戶政事務所

臺北市萬華區 112 年 11 月份人口變動情況

目前萬華區截至 112 年 11 月份人口數為男：84,242 人；女：89,455 人，合計 173,697 較上個月 112 年 10 月份減少 146 人。

(四)環保局萬華區清潔隊

112 年 11 月份重點工作報告：

- 1、查報無牌廢棄車輛數計汽車 0 部、機車 22 部。
- 2、為民服務及民眾陳情案件計約 1861 件。
- 3、清除小廣告計 3080 件、告發 3 件。
- 4、清運垃圾量共計 2883 公噸。
- 5、垃圾資源回收量 241.81 公噸。
- 6、取締違規棄置垃圾包告發件數共計 462 件。
- 7、亂丟菸蒂告發件數 366 件。

(五)臺北市消防局(第一大隊萬華中隊)

112 年度 11 月份萬華區火災原因統計：

火災件數及死傷人數：本期截至統計日，火災共發生 2 件，與上期(10 月)總數比較減少 5 件。

區域別	火災件數	受傷人數	死亡人數
萬華區	2(7)	1(0)	0(0)

備註：()內為上月資料。

重要政令宣導：

- 1、本市住警器安裝及領取情形，統計至 112 年 12 月 6 日止，萬華區為 98.59%，請各里辦公室能配合協助並強力宣導，提高民眾安裝意願，以 100%為目標邁進。
- 2、112 年「2023 艋舺青山王祭音樂空中煙火藝術饗宴活動」及遶境活動安全維護工作，於 11 月 26 日及 12 月 2 至 4 日於雙園河濱公園及萬華區各式道路辦理：

- (1) 11月26日本局出動警戒車輛為1輛消防車、1輛救護車、1艘船艇、2輛勤務車及7台勤務機車，勤務人員警消39人次及協勤義消10人次，共49人次，強化煙火燃放周圍警戒活動，有效防止煙火落焰引發火勢，活動圓滿順利完成。
 - (2) 12月2至4日本局執行指揮中心進駐、遼境隊伍巡查、橋面攔查、壇位駐點及各式取締人員，出動警消313人次及協勤義消78人次，共391人次，有效遏止非法燃放爆竹煙火及違規裝載爆竹煙火之車輛駛入本轄，任務圓滿順利完成。
- 3、台北天后宮長期熱心協助消防工作，有鑑於小型水箱車對建築物火災搶救及人命救助等任務具有莫大助益，於11月25日捐贈本局小型水箱車1輛並假於台北天后宮辦理捐贈典禮，捐贈儀式圓滿順利。



十一、提案討論

提案討論1：日祥里新增鄰別(24鄰、25鄰)建議仍維持原國中學區為龍山國中、雙園國中、古亭國中、萬華國中共同學區(詳附件)。

說明：日祥里新增鄰別(24鄰、25鄰)，未來戶數達523戶，希望維持原國中之共同學區，給予學子有多方面選擇。

討論：

萬華國中洪志成校長：尊重里長意見維持原學區。

龍山國中江幸真校長：同意里長意見維持原學區。

雙園國中呂學人總務主任：支持里長之建議。

古亭國中莊豐兆校長：同意里長意見。

主席裁示：照案通過，後續送本府教育局(學區劃分及調整審議委員會)審議。

提案討論2：孝德里113學年度國中學區調整案，提請討論(詳附件)。

說明：本里國中生目前隸屬學區為雙園國中，惟轄內多數學子家長在多方考量下，都不願讓孩子就讀雙園國中，致每年都有多數家長向里辦公處陳情協助其找萬華國中學區設籍，更期望孩子們能有萬華國中學區的選擇，讓里辦公處甚為困擾。

考量萬華區交通便利，孝德里里轄至雙園國中走路路程約10分、至萬華國中走路路程約15分，學子往返二校都非常便捷，為不讓家長們每年為了孩子就讀學校動輒傷腦筋尋覓遷移戶籍，且讓學生依其意願選擇學區就讀，建請孝德里國中學區調整雙園國中、萬華國中為共同學區，以促進學子多元學習發展。

討論：

雙園國中呂學人總務主任：本案(孝德里提案擬改成共同學區)，前次已經教育局(111年2月10日公文)於委員會審議後決議維持原學區不宜調整。本次提案尊重該里長之意見表達。

萬華國中洪志成校長：支持里長所提建議。

主席裁示：照案通過，後續送本府教育局(學區劃分及調整審議委員會)審議。

提案討論3：壽德里113學年度國中學區調整案，提請討論(詳附件)。

說明：建請壽德里在113學年度國中學區改為萬華國中、古亭國中共同學區。

惟本里於萬華國中與古亭國中兩所學校之距離相差無幾，然近來常有里民至里辦公處反映想讓子女有機會就讀古亭國中，希望讓壽德家長及學生有自由選擇就讀之權利。

討論：

萬華國中洪志成校長：支持里長所提建議。

古亭國中莊豐兆校長：尊重里長反映里民之意見及審議結果。

主席裁示：照案通過，後續送本府教育局(學區劃分及調整審議委員會)審議。

十二、臨時動議

華江里辦公處洪佳君里長：

(一)本次青山王祭煙火秀系列活動，本(華江)里辦公處接獲許多民眾陳情，盧列如下：

- 1、烟火活動前因場地需要匡列停車格位置，與公文上所列要匡列車格位置並不相符，民眾報警後與派出所現場發生爭執。
- 2、民眾付費使用雙園提外停車場，然，非天天需用車，未能即時看到現場張貼告示通知，建議有通知機制(如手機簡訊)告知停在活動場地車格的車主移車，此次雖在現場張貼告示，車主反映若非恰好需要用車看到公告，完全不知情。
- 3、民眾反映尚未配合活動在時間內移車，主辦單位逕行移動造成車輛財損。
- 4、多位民眾亦反映移車後不知車子被移到何處，造成困擾。
- 5、青山王祭煙火秀系列活動有關場地移車問題，現場未留聯絡窗口，多數民眾發現愛車遭擅自移動便氣急敗壞前來里辦陳情抱怨，建議應有聯繫窗口。

(二)有關雙園堤外停車場管理問題:

有民眾表示已購買月票但卻未能在場內找到停車位，民眾只能在里內另尋停車位，甚至有人因此違規停紅線被員警開單辦理，徒增困擾，建議停管處應在售出月票和停車格數量上再做調配。

主席裁示:請人文課於「青山王祭煙火秀系列活動」檢討會上，反映里長所提彙整意見俾利後續改進。

十三、區政督導員轉達重點工作及上級指示事項

- (一) 第 16 任總統副總統及第 11 屆立法委員選舉作業已開始，請里幹事務必遵守公務員行政中立相關規定，如不站台、不動用行政資源、不印發、張貼宣傳品。里內辦理各項活動勿夾帶候選人文宣，候選人宣導品避免與里辦公處宣導品混雜發送，並委婉及善意提醒里長，以避免衍生困擾。
- (二) 總統副總統選舉罷免法第 43 條規定，各級選舉委員會之委員、監察人員、職員、鄉（鎮、市、區）公所辦理選舉事務人員不得有下列行為：
- 1、 公開演講為候選人宣傳。
 - 2、 為候選人站台或亮相造勢。
 - 3、 召開記者會或接受媒體採訪時為候選人宣傳。
 - 4、 印發、張貼宣傳品為候選人宣傳。
 - 5、 懸掛或豎立標語、看板、旗幟、布條等廣告物為候選人宣傳。
 - 6、 利用大眾傳播媒體為候選人宣傳。
 - 7、 參與候選人遊行、拜票、募款活動。
- (三) 公職人員選舉罷免法第 45 條規定，各級選舉委員會之委員、監察人員、職員、鄉（鎮、市、區）公所辦理選舉事務人員，於選舉公告發布後，亦不得有下列行為：
- 1、 公開演講或署名推薦為候選人宣傳或支持、反對罷免案。
 - 2、 為候選人或支持、反對罷免案站台或亮相造勢。

- 3、 召開記者會或接受媒體採訪時為候選人或支持、反對罷免案宣傳。
 - 4、 印發、張貼宣傳品為候選人或支持、反對罷免案宣傳。
 - 5、 懸掛或豎立標語、看板、旗幟、布條等廣告物為候選人或支持、反對罷免案宣傳。
 - 6、 利用大眾傳播媒體為候選人或支持、反對罷免案宣傳。
 - 7、 參與競選或支持、反對罷免案遊行、拜票、募款活動。
- (四) 本府精準投遞平臺聯絡窗口為資訊局許祐銘先生，電話 1999 分機 51648；本市鄰里服務網聯絡窗口為資訊局沈意清小姐，電話 1999 分機 51836。如有相關問題，請逕洽聯絡窗口。
- (五) 有關社交工程演練釣魚信件過於擬真同仁難以判斷問題，資訊局請各機關同仁非特定對象的通知盡量使用 Taipei0N，與中央或其他無法用 Taipei0N 取代的往來信件，對於寄信人對象須更有警覺性，郵件信箱亦不要公私混用。
- (六) 因近期「真實駭客」之釣魚攻擊，均使用業務相關主旨及內容，為提升同仁之資安意識與警覺性，本府將持續依「資通安全事件通報及應變辦法」第 8 條規定辦理社交工程演練，請各機關協助宣導強化同仁認知判斷訓練及調整使用習慣，提升同仁資訊安全的意識，共同面對險峻的資安環境。
- (七) 里幹事於里內巡查市容進行市容查報時，如發現里內特定路口或巷弄或相關設施，有易造成行人通行危險等俗稱「行人地獄」之情形，應主動透過市容查報管道進行查報。
- (八) 獨居長者關懷訪視作業部份：
- 1、 請各區公所櫃檯受理民眾申請身心障礙證明時，如遇屬於智能障礙、精神障礙、自閉症、失智症等有走失之虞者，可視申請者需求，提供失智手鍊文宣及申請書，以協助推廣。
 - 2、 配合本府長期照顧委員會失智網絡組 112 年度第 1 次工作小組會議決議，請各區於進行失智長者失聯訪視時，若無法聯繫失智個案及家屬，為避免憾事發生，請協同該里長至案家住處確認仍無聯繫亦無人應門後，撥打 110 報案請轄區員警及消防隊提供行政協助。
- (九) 歲末將至，常有節慶禮俗場合，請依公務員廉政倫理規範：
- 1、 不得參加與其職務有利害關係者之飲宴應酬。

- 2、遇例外情形請酌情、酌量，以維護機關形象。如因公務禮儀確有必要參加、民俗節慶公開舉辦之活動且邀請一般人參加、屬長官對屬員之獎勵、慰勞、其他，如因訂婚、結婚、生育、喬遷、就職、陞遷異動、退休、辭職、離職等所舉辦之活動，而未超過正常社交禮俗標準。

十四、散會：上午 10 時 10 分

臺北市 113 學年度公立國民中學學區劃分及調整提案表

行政區	萬華區	原屬學區	萬華國中、龍山國中、雙園國中、古亭國中
里別	日祥里	建議學區	萬華國中、龍山國中、雙園國中、古亭國中
鄰別	24 至 25 鄰	提案單位	日祥里辦公處

建議調整區域鄰里學校相關位置分布圖

日祥里建議仍維持為萬華國中、龍山國中、雙園國中、古亭國中共同學區。

(鄰里學校相關位置分布圖如附件)



提案說明
(請對於建議調整之里、鄰周遭交通及社區發展情形略做敘述)

日祥里建議仍維持原萬華國中學區調整為龍山國中、雙園國中、古亭國中、萬華國中共同學區。

提案理由：日祥里新增鄰別(24 鄰、25 鄰)，未來戶數達 523 戶，希望維持原國中之共同學區，給予學子有多方面選擇。

1. 本里至龍山國中交通亦很便利，有許多公車可搭乘，例如從本里萬大國小站即有 12、202、246、260、307 (班次多)、673 等公車到達 (聯合醫院和平院區站對面步行 3 分鐘) 或可搭乘 38 (區間車)、202 (區間車)、601 (回程) 至龍山國車站。
2. 本里至古亭國中交通亦很便利，可從青年公園及中正新城站搭乘 12 公車至國興路口 (步行 3 分鐘到校) 或 630 公車至青年公園青年站 (步行 8 分鐘到校)。
3. 本里至萬華國中亦可搭 49、62、201、202、204、260、307 (班次多)、601、246 公車 (西藏路口站步行 3 分鐘到校)。

備註

是 否 經里民大會、基層建設座談會或里鄰工作會報決議通過
是 否 經區務會議決議通過
是 否 經校務會議決議通過

提案日期：112 年 12 月 9 日

承辦人簽章：

單位主管簽章：

首長簽章：

聯絡電話：

臺北市 113 學年度公立國民中學學區劃分及調整提案表 (區公所使用)

行政區	萬華區	里 鄰	日祥里 24 至 25 鄰
原屬學區	萬華國中、龍山國中、古亭國中、雙園國中共同學區		
原學區學校各項資訊 (若兩校以上, 請分別敘明)			
校名: 萬華國中	里 (鄰) 至該校距離	約 1.3 公里	
	通學方式及預估時間	<input checked="" type="checkbox"/> 公車: <u>11</u> 分鐘 <input type="checkbox"/> 捷運: _____ 分鐘 <input checked="" type="checkbox"/> 開車: <u>6</u> 分鐘 <input checked="" type="checkbox"/> 步行: <u>17</u> 分鐘	
	交通安全評估	<input checked="" type="checkbox"/> 交管人員指揮: <u>萬大路、西藏路</u> <input type="checkbox"/> 天橋或地下道: _____ <input checked="" type="checkbox"/> 人行步道: <u>萬大路、西藏路</u> <input type="checkbox"/> 其他: _____	
建議學區	龍山國中、古亭國中、萬華國中、雙園國中共同學區		
建議學區學校各項資訊 (若兩校以上, 請分別敘明)			
校名: 龍山國中	里 (鄰) 至該校距離	約 1.3 公里	
	通學方式及預估時間	<input checked="" type="checkbox"/> 公車: <u>23</u> 分鐘 <input type="checkbox"/> 捷運: _____ 分鐘 <input checked="" type="checkbox"/> 開車: <u>8</u> 分鐘 <input checked="" type="checkbox"/> 步行: <u>28</u> 分鐘	
	交通安全評估	<input checked="" type="checkbox"/> 交管人員指揮: <u>南寧路</u> <input checked="" type="checkbox"/> 天橋或地下道: <u>南寧路</u> <input checked="" type="checkbox"/> 人行步道: <u>萬大路、和平西路三段、南寧路</u> <input type="checkbox"/> 其他: _____	
備註	<input checked="" type="checkbox"/> 是 <input type="checkbox"/> 否 經里民大會或里鄰工作會報決議通過 <input type="checkbox"/> 是 <input type="checkbox"/> 否 經區務會議決議通過 <input type="checkbox"/> 是 <input type="checkbox"/> 否 經校務會議決議通過		
校名: 雙園國中	里 (鄰) 至該校距離	約 2.2 公里	
	通學方式及預估時間	<input checked="" type="checkbox"/> 公車: <u>19</u> 分鐘 <input type="checkbox"/> 捷運: _____ 分鐘 <input checked="" type="checkbox"/> 開車: <u>8</u> 分鐘 <input checked="" type="checkbox"/> 步行: <u>22</u> 分鐘	
	交通安全評估	<input checked="" type="checkbox"/> 交管人員指揮: <u>中華路二段、國興路</u> <input checked="" type="checkbox"/> 天橋或地下道: _____ <input checked="" type="checkbox"/> 人行步道: <u>中華路二段、國興路、青年路、萬大路</u> <input type="checkbox"/> 其他: _____	
備註	<input checked="" type="checkbox"/> 是 <input type="checkbox"/> 否 經里民大會或里鄰工作會報決議通過 <input type="checkbox"/> 是 <input type="checkbox"/> 否 經區務會議決議通過 <input type="checkbox"/> 是 <input type="checkbox"/> 否 經校務會議決議通過		
校名: 古亭國中	里 (鄰) 至該校距離	約 1 公里	
	通學方式及預估時間	<input checked="" type="checkbox"/> 公車: <u>13</u> 分鐘 <input type="checkbox"/> 捷運: _____ 分鐘 <input checked="" type="checkbox"/> 開車: <u>5</u> 分鐘 <input checked="" type="checkbox"/> 步行: <u>14</u> 分鐘	
	交通安全評估	<input checked="" type="checkbox"/> 交管人員指揮: <u>中華路二段、國興路</u> <input checked="" type="checkbox"/> 天橋或地下道: _____ <input checked="" type="checkbox"/> 人行步道: <u>中華路二段、國興路、青年路、萬大路</u> <input type="checkbox"/> 其他: _____	
備註	<input checked="" type="checkbox"/> 是 <input type="checkbox"/> 否 經里民大會或里鄰工作會報決議通過 <input type="checkbox"/> 是 <input type="checkbox"/> 否 經區務會議決議通過 <input type="checkbox"/> 是 <input type="checkbox"/> 否 經校務會議決議通過		

提案日期: 112 年 12 月 9 日

承辦人簽章:

單位主管簽章:

首長簽章:

聯絡電話:

日祥里提案：新編鄰別 24 鄰及 25 鄰建議維持原萬華國中學區、龍山國中、雙園國中、古亭國中、共同學區。

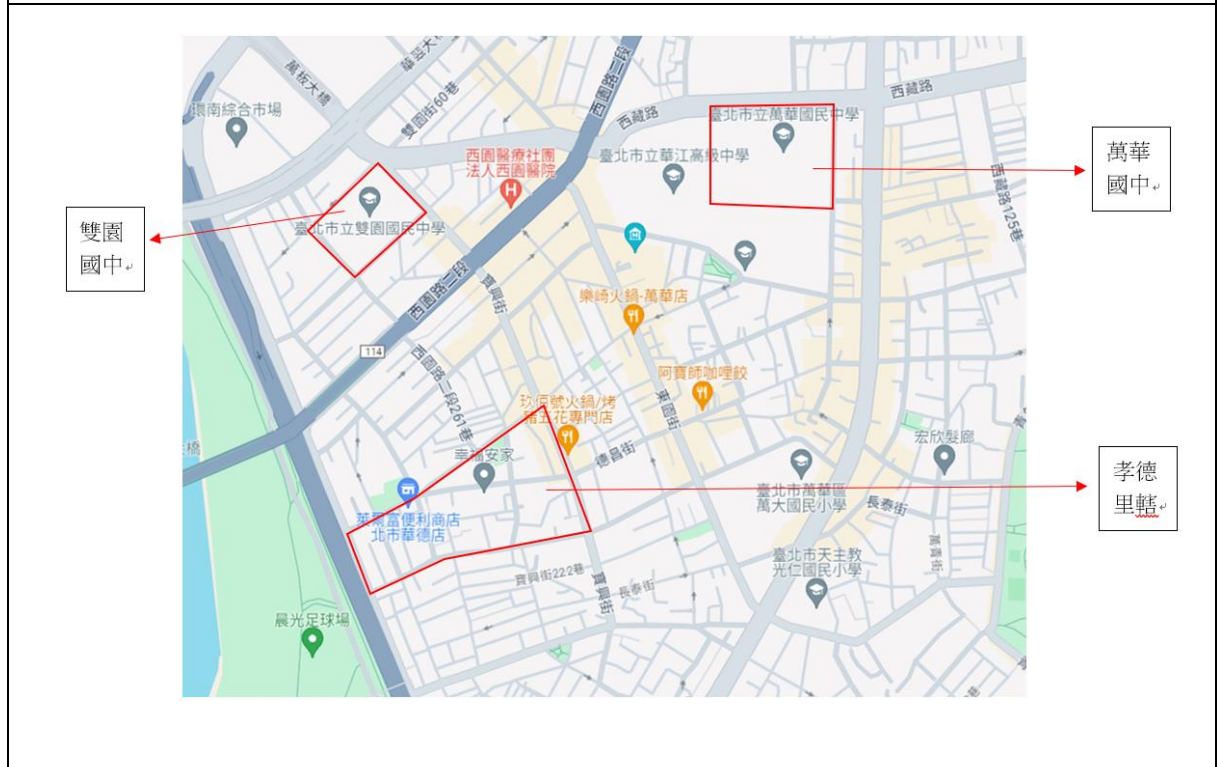
提案理由：因應青年公宅二期即將於 112 年底完工，屆時新編鄰別為 24 鄰及 25 鄰，未來戶數達 523 戶，希望新編之鄰別之國中學區仍維持原萬華國中學區、龍山國中、雙園國中、古亭國中、共同學區，給予學子有多方面選擇。

1. 本里至龍山國中交通亦很便利，有許多公車可搭乘，例如從本里萬大國小站即有 12、202、246、260、307（班次多）、673 等公車到達（聯合醫院和平院區站對面步行 3 分鐘）或可搭乘 38（區間車）、202（區間車）、601（回程）至龍山國中生。
2. 本里至古亭國中交通亦很便利，可從青年公園及中正新城站搭乘 12 公車至國興路口（步行 3 分鐘到校）或 630 公車至青年公園青年站（步行 8 分鐘到校）。
3. 本里至萬華國中亦可搭 49、62、201、202、204、260、307（班次多）、601、246 公車（西藏路口站步行 3 分鐘到校）。

臺北市113學年度公立國民中學學區劃分及調整提案表

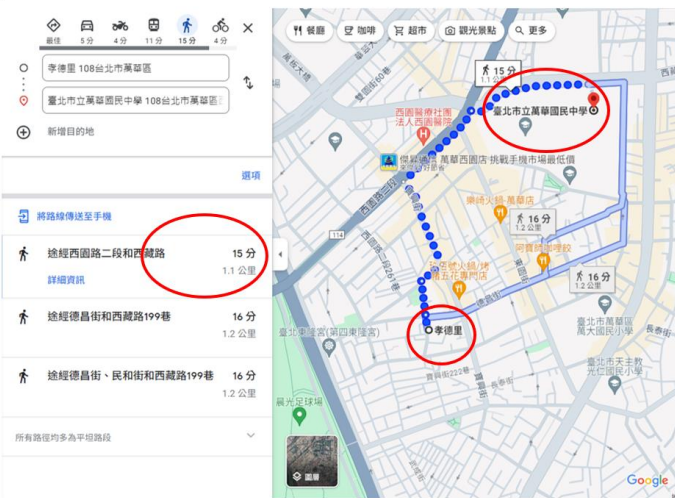
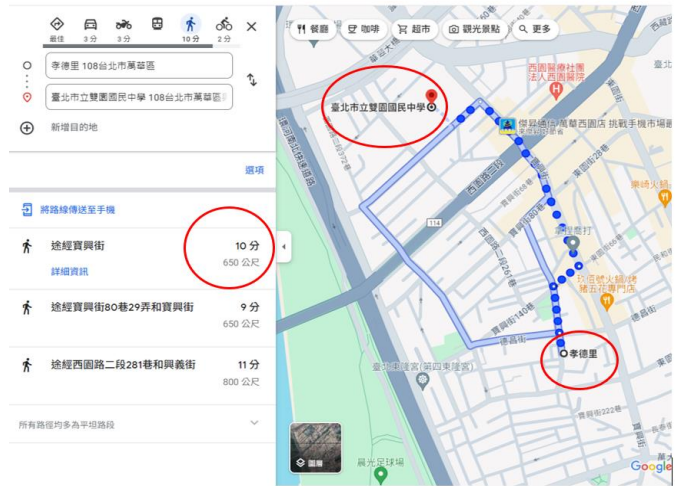
行政區	萬華區	原屬學區	雙園國中
里別	孝德里	建議學區	萬華國中、雙園國中共同學區
鄰別	第1-14鄰	提案單位	臺北市萬華區孝德里辦公處

建議調整區域鄰里學校相關位置分布圖



提案說明

(請對於建議調整之里、鄰周遭交通及社區發展情形略做敘述)



本里國中生目前隸屬學區為雙園國中，惟轄內多數學子家長在多方考量下，都不願讓孩子就讀雙園國中，致每年都有多數家長向里辦公處陳情協助其找萬華國中學區設籍，更期望孩子們能有萬華國中學區的選擇，讓里辦公處甚為困擾。

考量萬華區交通便利，孝德里里轄至雙園國中走路路程約10分、至萬華國中走路路程約15分，學子往返二校都非常便捷，為不讓家長們每年為了孩子就讀學校動輒傷腦筋尋覓遷移戶籍，且讓學生依其意願選擇學區就讀，建請孝德里國中學區調整雙園國中、萬華國中為共同學區，以促進學子多元學習發展。

備註

是 否 經里民大會、基層建設座談會或里鄰工作會報決議通過
 是 否 經區務會議決議通過
 是 否 經校務會議決議通過

提案日期：112.12.15

承辦人簽章：

單位主管簽章：

首長簽章：

聯絡電話：

臺北市113學年度公立國民中學學區劃分及調整提案表（區公所使用）

行政區	萬華區	里鄰	孝德里第1鄰至14鄰(全里)
原屬學區	雙園國中		
原學區學校各項資訊（若兩校以上，請分別敘明）			
校名：雙園國中	里（鄰）至該校距離	約650公尺	
	通學方式及預估時間	<input checked="" type="checkbox"/> 公車：_____ 3 _____分鐘 <input type="checkbox"/> 捷運：_____分鐘 <input checked="" type="checkbox"/> 開車：_____ 3 _____分鐘 <input checked="" type="checkbox"/> 步行：_____ 10 _____分鐘	
	交通安全評估	<input type="checkbox"/> 交管人員指揮：_____（請敘明路名） <input type="checkbox"/> 天橋或地下道：_____（請敘明路名） <input checked="" type="checkbox"/> 人行步道： <u>德昌街、寶興街、興義街(跨西園路2段)</u> （請敘明路名） <input checked="" type="checkbox"/> 其他：沿路街道騎樓	
建議學區	調整為雙園國中、萬華國中共同學區		
建議學區學校各項資訊（若兩校以上，請分別敘明）			
校名：萬華國中	里（鄰）至該校距離	約1.1公里	
	通學方式及預估時間	<input checked="" type="checkbox"/> 公車：_____ 6 _____分鐘 <input type="checkbox"/> 捷運：_____分鐘 <input checked="" type="checkbox"/> 開車：_____ 6 _____分鐘 <input checked="" type="checkbox"/> 步行：_____ 15 _____分鐘	
	交通安全評估	<input type="checkbox"/> 交管人員指揮：_____（請敘明路名） <input type="checkbox"/> 天橋或地下道：_____（請敘明路名） <input checked="" type="checkbox"/> 人行步道： <u>德昌街、寶興街、西園路二段、西藏路</u> （請敘明路名） <input checked="" type="checkbox"/> 其他：沿路街道騎樓	
備註	<input checked="" type="checkbox"/> 是 <input type="checkbox"/> 否 經里民大會、基層建設座談會或里鄰工作會報決議通過 <input type="checkbox"/> 是 <input type="checkbox"/> 否 經區務會議決議通過 <input type="checkbox"/> 是 <input type="checkbox"/> 否 經校務會議決議通過		

提案日期：112.12.15

承辦人簽章：

單位主管簽章：

首長簽章：

聯絡電話：

臺北市113學年度公立國民中學學區劃分及調整提案表

行政區	萬華區	原屬學區	萬華國中
里別	壽德里	建議學區	萬華國中、古亭國中
鄰別	全鄰	提案單位	壽德里辦公處
建議調整區域鄰里學校相關位置分布圖			
提案說明 (請對於建議調整之里、鄰周遭交通及社區發展情形略做敘述)	提案理由 1. 建請壽德里在113學年度國中學區改為萬華國中、古亭國中共同學區。 2. 惟本里於萬華國中與古亭國中兩所學校之距離相差無幾，然近來常有里民至里辦公處反映想讓子女有機會就讀古亭國中，希望讓壽德家長及學生有自由選擇就讀之權利。		
備註	<input checked="" type="checkbox"/> 是 <input type="checkbox"/> 否 經里民大會、基層建設座談會或里鄰工作會報決議通過 <input type="checkbox"/> 是 <input type="checkbox"/> 否 經區務會議決議通過 <input type="checkbox"/> 是 <input type="checkbox"/> 否 經校務會議決議通過		

提案日期：112.12.19

承辦人簽章：

單位主管簽章：

首長簽章：

聯絡電話：

臺北市113學年度公立國民中學學區劃分及調整提案表（區公所使用）

行政區	萬華區	里鄰	壽德里1至17鄰(全里)
原屬學區	萬華國中		
原學區學校各項資訊（若兩校以上，請分別敘明）			
校名： 萬華國中	里（鄰）至 該校距離	500公尺	
	通學方式及 預估時間	<input checked="" type="checkbox"/> 公車： <u>10</u> 分鐘 <input type="checkbox"/> 捷運： _____ 分鐘 <input checked="" type="checkbox"/> 開車： <u>5</u> 分鐘 <input checked="" type="checkbox"/> 步行： <u>15</u> 分鐘	
	交通安全評 估	<input checked="" type="checkbox"/> 交管人員指揮： <u>萬大路、西藏路</u> <input type="checkbox"/> 天橋或地下道： _____（請敘明路名） <input checked="" type="checkbox"/> 人行步道： <u>萬大路、西藏路</u> <input type="checkbox"/> 其他：	
建議學區	萬華國中、古亭國中共同學區		
建議學區學校各項資訊（若兩校以上，請分別敘明）			
校名： 古亭國中	里（鄰） 至該校距 離	500公尺	
	通學方式及 預估時間	<input checked="" type="checkbox"/> 公車： <u>10</u> 分鐘 <input type="checkbox"/> 捷運： _____ 分鐘 <input checked="" type="checkbox"/> 開車： <u>5</u> 分鐘 <input checked="" type="checkbox"/> 步行： <u>15</u> 分鐘	
	交通安全評 估	<input checked="" type="checkbox"/> 交管人員指揮： <u>中華路二段、國興路</u> <input type="checkbox"/> 天橋或地下道： _____（請敘明路名） <input checked="" type="checkbox"/> 人行步道： <u>中華路二段、國興路、青年路、萬大路</u> <input type="checkbox"/> 其他：	
備註	<input checked="" type="checkbox"/> 是 <input type="checkbox"/> 否 經里民大會、基層建設座談會或里鄰工作會報決議通過 <input type="checkbox"/> 是 <input type="checkbox"/> 否 經區務會議決議通過 <input type="checkbox"/> 是 <input type="checkbox"/> 否 經校務會議決議通過		

提案日期：112.12.19

承辦人簽章：

單位主管簽章：

首長簽章：

聯絡電話：